



Bodemonderzoek lood

**L182 – Hennepad-Tuinstraat e.o. in
Wormerveer**

projectnummer 0458913.172

Definitief revisie 01
29 maart 2021

Kenmerk opdracht: 4021683 –
ZA047906120

Bodemonderzoek lood

L182 – ZA047916424 – Hennepad-Tuinstraat e.o. in Wormerveer

Antea Nederland B.V.
projectnummer 0458913.172
Definitief revisie 01
29 maart 2021

Auteur

R. Koning

Opdrachtgever

Gemeente Zaanstad
Postbus 2000
1500 GA Zaandam

Verantwoording toepassing beoordelingsrichtlijnen (BRL's)

Zie betreffende bijlage rapport

datum vrijgave
29 maart 2021

beschrijving revisie 01
Definitief

goedkeuring
N. Kuit

Vrijgave
A. de Jong

Inhoudsopgave

1	Inleiding	4
1.1	Aanleiding en kader	4
1.2	Situatie	5
1.3	Onderzoeksprogramma, vooronderzoek en doelstelling	6
2	Verrichte werkzaamheden	8
3	Resultaten	9
3.1	Resultaten veldwerk	9
3.2	Resultaten laboratoriumonderzoek	9
3.3	Samenvatting en aanbevelingen	11

Bijlagen

Bijlage 1	Toelichting op bodemonderzoek
Bijlage 2	Profielbeschrijvingen en veldwaarnemingen
Bijlage 3	Toetsing grondmonsters aan Wet bodembescherming
Bijlage 4	Analysecertificaten
Bijlage 5	Zaans saneringscriterium voor met lood verontreinigde bodem
Bijlage 5	Bekende gegevens
Bijlage 6	Tekening

1 Inleiding

1.1 Aanleiding en kader

In Zaanstad is in de oude bebouwde gebieden bodemverontreiniging aanwezig met lood. Deze verontreiniging is ontstaan door een diffuse belasting van de bodem waardoor deze niet kan worden teruggevoerd op één of enkele specifieke bronnen of veroorzakers, en waarvoor kenmerkend is dat deze zich veelal voordoet in een groot gebied, met daarbinnen soms relatief grote concentratieverschillen. Hierin is Zaanstad niet uniek. Ook in steden als Amsterdam en Rotterdam zijn de gehalten diffuus hoog net als in veel oude binnensteden. Wel bijzonder zijn de hoge gehalten aan diffuus lood in de Zaanstreek die de interventiewaarden soms ver overschrijden. Oorzaak hiervoor is waarschijnlijk de voormalige loodwitindustrie en de gebruikte ophogingsmaterialen door de jaren heen.

De belangrijkste blootstellingsroute bij bodemverontreiniging met lood is ingestie van verontreinigde grond. Blootstelling aan lood kan onder andere tot een lager IQ bij kinderen leiden. Volgens informatie van het RIVM zijn naast fijn stof de risico's van bodemverontreiniging door diffuus lood de belangrijkste factor op het gebied van effecten voor de gezondheid, vanwege effect op het IQ van kinderen.

De bevoegde overheden Wet bodembescherming (Wbb), dienen volgens het Bodemconvenant in gebieden met gezondheidsrisico's door diffuse bodemverontreiniging te zorgen dat helderheid bestaat over de in dat gebied op te volgen gebruiksadviezen, teneinde deze risico's te minimaliseren. In dit kader is de gemeente Zaanstad eind 2015 samen met GGD Zaanstreek-Waterland gestart met een communicatiecampagne over lood om inwoners met jonge kinderen te attenderen op de risico's en gebruiksadviezen te geven, om de blootstelling aan lood te minimaliseren.

Indien in een gebied met diffuse bodemverontreiniging onaanvaardbare risico's aanwezig zijn en deze risico's niet door het opvolgen van gebruiksadviezen tot een aanvaardbaar niveau kunnen worden teruggebracht, dragen bevoegde overheden Wet bodembescherming ervoor zorg dat deze risico's zo spoedig mogelijk worden beheerst. Hiervoor is in de gemeente Zaanstad het Zaanse saneringscriterium opgesteld.

Bij loodverontreiniging in de gemeente Zaanstad worden voor onverharde tuinen 3 niveaus onderscheiden:

- Loodgehalten < 370 mg/kg ds. → er zijn geen maatregelen noodzakelijk (met uitzondering van moestuinen);
- Loodgehalten > 370 mg/kg ds. → er gelden gebruiksadviezen;
- Loodgehalten > 800 mg/kg ds. → een tuin moet worden gesaneerd.

Voor moestuinen worden gebruiksadviezen aanbevolen bij loodgehalten > 90 mg/kg ds.

Bij loodgehalten < 370 mg/kg ds. is volgens de GGD geen sprake van onaanvaardbare risico's voor de volksgezondheid en zijn derhalve geen maatregelen noodzakelijk.

De onderbouwing voor het saneringscriterium van 800 mg/kg ds. voor lood is opgenomen in bijlage 5.

De eerste stap in het beheersen is het inzichtelijk maken van de risico's. In dit kader is door de gemeente Zaanstad een inventarisatie uitgevoerd van gebieden met hoge loodgehalten en gevoelig bodemgebruik (speeltuinen, moestuinen, wonen met tuin). In deze gebieden is of wordt nu bodemonderzoek uitgevoerd om na te gaan of en zo ja, welke beheersmaatregelen daadwerkelijk noodzakelijk zijn. Dit laatste is vormgegeven in onderliggend bodemonderzoek.

1.2 Situatie

Het onderzoek heeft betrekking op de adressen Zaanweg 3 t/m 10, Hennepad 5, 7, 8, 10, 11, 12 en 15 t/m 21 (oneven genummerd), Wandelweg 46 t/m 52 (even genummerd) en Tuinstraat 2 t/m 6, 10, 12, 22 t/m 36 en 42 t/m 68 in Wormerveer. De adressen binnen het cluster (48 in totaal) zijn in onderstaande figuur met gele cirkels weergegeven.



Figuur 1: Onderzoeklocaties binnen cluster (met gele cirkels weergegeven)

De adressen die zijn afgefallen, zijn weergegeven in tabel 1.1 met vermelding van de reden.

Tabel 1.1: Afgevallen locaties

Adres	Reden van afvallen binnen dit cluster
Zaanweg 3	Geen toestemming
Zaanweg 4	Geen reactie
Zaanweg 5	Geen reactie
Zaanweg 7	Geen toestemming
Zaanweg 9	Geen toestemming
Zaanweg 10/10A	Geen reactie
Hennepad 5	Geen toestemming
Hennepad 11	Wordt buiten dit cluster gerapporteerd (veegcluster 7)
Hennepad 12	Wordt buiten dit cluster gerapporteerd (veegcluster 7)
Hennepad 15	Geen toestemming
Hennepad 17	Toestemming voor onderzoek doch afgevallen vanwege verhardingssituatie
Hennepad 21	Toestemming voor onderzoek doch geen contact weten te leggen. Geen onderzoek uitgevoerd
Wandelweg 46	Geen reactie
Tuinstraat 2	Toestemming voor onderzoek doch geen contact weten te leggen. Geen onderzoek uitgevoerd
Tuinstraat 6	Geen toestemming
Tuinstraat 10	Geen reactie
Tuinstraat 12	Toestemming voor onderzoek doch afgevallen vanwege verhardingssituatie
Tuinstraat 22	Toestemming voor onderzoek doch afgevallen vanwege verhardingssituatie
Tuinstraat 24	Toestemming voor onderzoek doch afgevallen vanwege verhardingssituatie
Tuinstraat 26	Toestemming voor onderzoek doch afgevallen vanwege verhardingssituatie
Tuinstraat 28	Geen reactie
Tuinstraat 30	Toestemming voor onderzoek doch afgevallen vanwege verhardingssituatie
Tuinstraat 34	Toestemming voor onderzoek doch afgevallen vanwege verhardingssituatie
Tuinstraat 36	Toestemming voor onderzoek doch afgevallen vanwege verhardingssituatie
Tuinstraat 42	Wordt buiten dit cluster gerapporteerd (veegcluster 7)
Tuinstraat 46	Geen reactie
Tuinstraat 52	Geen toestemming
Tuinstraat 54	Toestemming voor onderzoek doch afgevallen vanwege verhardingssituatie
Tuinstraat 56	Toestemming voor onderzoek doch afgevallen vanwege verhardingssituatie
Tuinstraat 58	Geen toestemming
Tuinstraat 60	Geen toestemming
Tuinstraat 62	Geen reactie
Tuinstraat 64	Toestemming voor onderzoek doch geen contact weten te leggen. Geen onderzoek uitgevoerd
Tuinstraat 66	Toestemming voor onderzoek doch afgevallen vanwege verhardingssituatie
Tuinstraat 68	Toestemming voor onderzoek doch afgevallen vanwege verhardingssituatie

1.3 Onderzoeksprogramma, vooronderzoek en doelstelling

Door de gemeente Zaanstad is een specifiek onderzoeksprotocol opgesteld gebaseerd op de NEN 5740 gericht op het in beeld brengen van de risico's als gevolg van een bodemverontreiniging met lood. Doel van het onderzoek is het vaststellen van het gemiddelde loodgehalte in de contactzone (0-0,5 m-mv) van een onverharde tuin.

Het onderzoek is gestart met het uitvoeren van vooronderzoek. Het vooronderzoek voor dit onderzoek is uitgevoerd door de gemeente Zaanstad en hiertoe is gebruik gemaakt van de Zaan Atlas. Het vooronderzoek had tot doel om te bepalen:

- of op de locatie recent onderzoek is uitgevoerd naar de aanwezigheid van lood (< 10 jaar);
- of op de locatie 'loodgerelateerde' bedrijfsactiviteiten plaatsvonden;
- of op de locatie 'loodverdachte' dempingen en/of ophogingen aanwezig zijn;
- wat de onverharde tuinooppervlakte is van zowel de voortuin als de achtertuin (hiervoor zijn door Antea Group luchtfoto's bestudeerd).

Bekende gegevens

Uit de Zaan Atlas blijkt dat binnen het onderzoeksgebied enkele onderzoeken en een aantal verdachte activiteiten bekend zijn.

Alle bekende bodemonderzoeken zijn uitgevoerd in de Tuinstraat. Deze bodemonderzoeken worden om uiteenlopende redenen niet relevant geacht: de boringen zijn in verharde tuindelen geplaatst, inpandig geplaatst, mengmonsters zijn samengesteld van boringen die in verschillende tuinen zijn geplaatst, en/of de onderzoeken zijn verouderd (> 10 jaar). De bekende onderzoeken zijn samengevat weergegeven bijlage 'Bekende gegevens'.

Een overzicht van verdachte activiteiten is weergegeven in tabel 1.2.

Tabel 1.2: Overzicht verdachte activiteiten ten aanzien van bodemverontreiniging

Adres	Verdachte activiteit	Activiteit(en) verdacht op verontreiniging met lood?
Zaanweg 4	Chocoladefabriek, autoreparatiebedrijf, benzine-service-station, benzinetanks (ondergronds)	Ja (toepassing lood in benzine)
Zaanweg 10/10A	Slachterij en vleeswarenindustrie	Nee
Wandelweg 52	HBO tanks	Nee
Tuinstraat 64	Drukkerij	Nee
Tuinstraat 68	suikerwarenfabriek	Nee

Bodemkwaliteitskaart

Uit de bodemkwaliteitskaart van de gemeente Zaanstad blijkt dat het gehele onderzoeksgebied in zone B2 valt. Hier voldoet de bovengrond gemiddeld aan de klasse Industrie (licht tot matig verontreinigd) doch kunnen uitschieters naar sterke verontreinigingen met zware metalen voorkomen.

Voorliggend onderzoek geeft inzicht in de bodemkwaliteit op de onderzochte percelen op basis waarvan het volgende bepaald is:

- of een tuin moet worden gesaneerd (bij loodgehalten > 800 mg/kg ds.);
- of volstaan kan worden met gebruiksadviezen (bij loodgehalten > 370 mg/kg ds.);
- of dat er geen maatregelen noodzakelijk zijn (bij loodgehalten < 370 mg/kg ds.).

Voor moestuinen worden gebruiksadviezen aanbevolen bij loodgehalten > 90 mg/kg ds.

2 Verrichte werkzaamheden

Door de gemeente is het onderzoeksprogramma als volgt uitgewerkt:

- Veldwerk in onverharde delen (> 5 m²) waar contactrisico's zijn:
 - Alle boringen tot 0,5 m -mv. waarvan 1 tot minimaal in het grondwater.
 - Bij alle tuinen tot 100 m² (onverhard oppervlakte), maximaal 5 boringen.
 - Daarna per 50 m² 1 boring extra.
- Analyses:
 - Minimaal 1 mengmonster per woning/tuin (als geen voortuin aanwezig is);
 - Als een voor- en achtertuin aanwezig zijn, een apart mengmonster van de voortuin en de achtertuin;
 - Analyses op lood en droge stof conform AS3000;
 - Bij meer dan 200 m² per 150 m² extra 1 aanvullend mengmonster.
 - De bovengrond van alle boringen is in het laboratorium met behulp van XRF gemeten op lood. Deze analyse is niet conform AS3000 uitgevoerd.
 - In de mengmonsters waarin het gehalte aan lood > 800 mg/kg ds. is, is aanvullend een analyse op het STAP-pakket voor grond noodzakelijk om de afvoerbestemming van vrijkomende grond te bepalen.

Locaties die op basis van informatie van bewoners verhard zijn c.q. waar geen contactrisico's met grond mogelijk zijn, zijn afgevalen van onderzoek omdat hier geen sprake is van blootstellingsrisico's (zie tabel 1).

Om gezondheidsrisico's te kunnen bepalen is bij het samenstellen van de mengmonsters in afwijking op de BRL2000 geen onderscheid gemaakt in bodemtype en mate en soort bijmengingen. Het onderzoek is er namelijk op gericht om het gemiddelde gehalte aan lood in de contactzone van het onverharde terrein vast te stellen teneinde risico's vast te stellen. Hierbij wordt de tuin als homogene eenheid beschouwd.

Op alle adressen worden de onverharde tuindelen in gebruik genomen als grasveld, braakliggend terrein of tuin. In onderstaande tabel zijn de verrichte boringen per adres weergegeven. De posities van de boringen zijn ingemeten en zijn weergegeven op de tekeningen die als bijlage bij dit onderzoek is gevoegd.

Tabel 2.1: Uitgevoerde veldwerkzaamheden

Adres	Boringen	Wijzigingen in boorplan?
Zaanweg 8/AC-8A	30 t/m 32	2 boringen minder vanwege verhardingssituatie
Hennepad 7	23 t/m 25	-
Hennepad 8	49 t/m 51	-
Hennepad 10	46 t/m 48	2 boringen minder vanwege verhardingssituatie
Hennepad 19	29	1 boring minder vanwege verhardingssituatie
Wandelweg 48	33 t/m 38	-
Wandelweg 50	9 t/m 15	-
Wandelweg 52	16 t/m 22	-
Tuinstraat 4	26 t/m 28	-
Tuinstraat 32	4, 5	1 boring minder vanwege verhardingssituatie
Tuinstraat 44	1 t/m 3	-
Tuinstraat 48	6,7	1 boring minder vanwege verhardingssituatie
Tuinstraat 50	44, 45	-

Toelichting bij de tabel:

- : geen

3 Resultaten

3.1 Resultaten veldwerk

De profielbeschrijvingen van de verrichte boringen met de bijbehorende veldwaarnemingen zijn opgenomen in bijlage 'Profielbeschrijvingen en veldwaarnemingen'. Uit de profielbeschrijvingen blijkt dat de bodem tot ongeveer 0,5 m –mv. afwisselend uit zand of veen bestaat. In de bovengrond zijn bijmengingen (sporen tot sterk) aan puin, baksteen, (kolen)gruis, sintels en glas aangetroffen. Boringen 1 en 4 zijn gestaakt op verhardingslagen. Daarnaast zijn in boringen 30 en 32 bodemvreemde lagen aangetroffen die uit diverse bijmengingen bestaan. Op het maaiveld en in de opgeboorde grond zijn geen asbestverdachte materialen aangetroffen. Voor een gedetailleerd overzicht van de bodemopbouw en veldwaarnemingen wordt verwezen naar bijlage 2.

3.2 Resultaten laboratoriumonderzoek

De resultaten zijn weergegeven in onderstaande tabel. Voor de toetsing van de analyseresultaten is gebruik gemaakt van de loodgehalten in de mengmonsters en de gemiddelde waarden van de XRF-metingen. Hierbij is een worst-case scenario gehanteerd.

Tabel 3.1: Samenvatting onderzoeksresultaten

Huisnummer	Oppervlakte onverhard (m ²)/gebruik	Totaal opp. (m ²)	Mengmonster	Gehalte lood in mengmonster (meetwaarde)	Monster	XRF gehalte	Gem. XRF	Sanering?	Gebruiksadviezen aanbevolen?
Tuinstraat									
4	36	181							
026			M09	48	026-1	22	33	Nee	Nee
027					027-1	15			
028					028-1	62			
32	25	125							
004			M02	70	004-1	86	54	Nee	Nee
005					005-1	21			
44	45	180							
001			M01	320	001-1	160	203	Nee	Nee
002					002-1	290			
003					003-1	160			
48	21	137							
006			M03	32	006-1	7	17	Nee	Nee
007					007-1	27			
50	6	113							
44			M14	16	044-1	7	7	Nee	Nee
45					044-1	7			
Zaanweg									
8/AC-8A	61	245							
030			M11	1300	030-1	1300	1167	Ja	Ja, tot moment van saneren
031					031-1	300			
032					032-1	1900			
Hennepad									

Bodemonderzoek lood

L182 – Hennepad-Tuinstraat e.o. in Wormerveer

projectnummer 0458913.172

maart 2021, revisie 01

Gemeente Zaanstad



Huisnummer Boornummer	Oppervlakte onverhard (m ²)/gebruik (m2)	Totaal opp. (m2)	Meng- monster	Gehalte lood in mengmonster (meetwaarde)	Monster	XRF gehalte	Gem. XRF	Sanering?	Gebruiksadviezen aanbevolen?
7	35	175							
023			M08	600	023-1	540	503	Nee	Ja
024					024-1	710			
025					025-1	260			
8	36	182							
049			M16	640	049-1	1000	583	Nee	Ja
050					050-1	480			
051					051-1	270			
10	54	271							
046			M15	480	046-1	130	197	Nee	Ja
047					047-1	400			
048					048-1	61			
19	6	117							
029			M10	280	029-1	430	430	Nee	Ja
Wandelweg									
48	132	293							
033			M12	200	033-1	300	420	Nee	Ja
034					034-1	510			
038					038-1	450			
035			M13	240	035-1	180	350	Nee	Nee
036					036-1	330			
037					037-1	540			
50	198	395							
009			M04	460	009-1	700	507	Nee	Ja
010					010-1	430			
015					015-1	390			
011			M05	820 ¹⁾ /425 ²⁾	011-1	320	350	Nee, resultaten van heranalyse worden representatief geacht.	Ja
012					012-1	150			
013					013-1	720			
014					014-1	210			
52	167	555							
016			M06	120	016-1	98	89	Nee	Nee
017					017-1	120			
018					018-1	19			
019					019-1	120			
020			M07	93	020-1	94	102	Nee	Nee
021					021-1	71			
022					022-1	140			

- : gehalte lood <= 370 mg/kg ds.
- : gehalte lood > 370 en <= 800 mg/kg ds.
- : gehalte lood > 800 mg/kg ds.
- : niet beschikbaar

Huisnummer	Oppervlakte onverhard (m ²)/gebruik	Totaal opp.	Meng-monster	Gehalte lood in mengmonster (meetwaarde)	Monster	XRF gehalte	Gem.	Sanering?	Gebruiksadviezen aanbevolen?
Boornummer		(m2)					XRF		

- 1) : Betreft reguliere analyse op lood
 2) : Betreft heranalyse op STAP

3.3 Samenvatting en aanbevelingen

Adres	Vervolg
Saneringsadvies (lood > 800 mg/kg ds.)	
Zaanweg 8/AC-8A	<ul style="list-style-type: none"> leeflaagsanering
Locaties met gebruiksadviezen (loodgehalten 370-800 mg/kg ds.)	
Hennepad 7 Hennepad 8 Hennepad 10 Hennepad 19 Wandelweg 48 Wandelweg 50	<ul style="list-style-type: none"> Leg gras, tegels of een schone laag grond aan op plekken waar kinderen spelen of kies voor een zandbank met schoon zand; Laat uw kinderen hun handen wassen na het buitenspelen; Was ook zelf uw handen na het tuinieren in eigen tuin en voor het eten; Kweek groente in plantenbakken met schone teelaarde; Was zelfgekweekte groenten en fruit grondig; Ga de inloop van grond in huis tegen door schoenen uit te doen bij het naar binnen lopen; <p>Stofzuig regelmatig uw huis, vooral als u of uw kinderen regelmatig met grond het huis inkomen.</p>
Locaties zonder gebruiksadviezen (loodgehalten < 370 mg/kg ds.)	
Wandelweg 52 Tuinstraat 4 Tuinstraat 32 Tuinstraat 44 Tuinstraat 48 Tuinstraat 50	<ul style="list-style-type: none"> Geen
Verharde tuinen	
Hennepad 17 Tuinstraat 12 Tuinstraat 22 Tuinstraat 24 Tuinstraat 26 Tuinstraat 30 Tuinstraat 34 Tuinstraat 36 Tuinstraat 54 Tuinstraat 56 Tuinstraat 66 Tuinstraat 68	<ul style="list-style-type: none"> Geen
Geen reactie	
Zaanweg 4 Zaanweg 5 Zaanweg 10/10A Wandelweg 46 Tuinstraat 10 Tuinstraat 28 Tuinstraat 46 Tuinstraat 62	<ul style="list-style-type: none"> Niet bekend
Geen toestemming	
Zaanweg 3 Zaanweg 7 Zaanweg 9 Hennepad 5 Hennepad 15 Tuinstraat 6 Tuinstraat 52	<ul style="list-style-type: none"> Niet bekend

Adres	Vervolg
Tuinstraat 58 Tuinstraat 60	
Worden buiten dit cluster gerapporteerd	
Hennepad 11 Hennepad 12 Tuinstraat 42	<ul style="list-style-type: none">• Nader te bepalen
Toestemming voor onderzoek doch geen contact weten te leggen	
Hennepad 21 Tuinstraat 2 Tuinstraat 64	<ul style="list-style-type: none">• Niet bekend

Antea Group,
Almere, maart 2021

Bijlage 1 Toelichting op bodemonderzoek

Kwaliteitsaspecten van het onderzoek, de toegepaste methoden en strategieën en betrouwbaarheid/garanties

Betrouwbaarheid/garanties

Bodemonderzoek wordt in zijn algemeenheid uitgevoerd door het steekproefsgewijs bemonsteren van al dan niet verdachte bodemlagen. Hoewel Antea Group conform de toepasselijke en van kracht zijnde regelgeving handelt, is het juist deze steekproefsgewijze benadering die het onmogelijk maakt garanties ten aanzien van de verontreinigingssituatie af te geven op basis van de resultaten van een bodemonderzoek.

Het vorenstaande betekent dat Antea Group geen aansprakelijkheid accepteert ten aanzien van mogelijke beslissingen die de opdrachtgever naar aanleiding van het door Antea Group uitgevoerde bodemonderzoek neemt. In een voorkomend geval adviseren wij u altijd contact op te nemen met uw aanspreekpunt binnen Antea Group.

In dit kader kan ook worden opgemerkt dat de voor het historisch onderzoek geraadpleegde bronnen niet altijd zonder fouten en volledig zijn. Voor het verkrijgen van historische informatie is Antea Group wel afhankelijk van deze bronnen, waardoor Antea Group niet kan instaan voor de juistheid en volledigheid van de verzamelde historische informatie.

Certificatie/accreditatie

Antea Group is gecertificeerd volgens NEN-ISO 9001. Ons bureau is lid van de Vereniging Kwaliteitsborging Bodemonderzoek (VKB).

De onderzochte locaties zijn niet in eigendom van Antea Group of gerelateerde zusterbedrijven.

De in het bodemonderzoek benodigde analyses laat Antea Group verrichten door een RvA geaccrediteerd laboratorium. Deze accreditatie garandeert dat bij de analyses consequent de juiste en vastgelegde procedures worden gehanteerd zodat de analyseresultaten een hoge betrouwbaarheid hebben.. De analyseresultaten zijn gevalideerd getoetst middels BOTOVA.

Toepassing grond

Het bodemonderzoek geeft inzicht in de milieuhygiënische kwaliteit van de bodem in het kader van het gebruik en/of de bestemming van de onderzochte locaties. Gezien het specifieke doel van het onderzoek wordt met nadruk vermeld dat dit rapport **niet** geschikt is voor het aanvragen van een omgevingsvergunning en/of grondtransactie.

Toelichting op de toetsingskaders

Toetsingskader achtergrond-, streef- en interventiewaarden

Hieronder wordt uitgebreid op de begrippen achtergrond-, streef- en interventiewaarden en hun betekenis ingegaan.

Bij de toetsing wordt een uitspraak gedaan op parameterniveau én op monsterniveau. Met betrekking tot het bepalen van de achtergrondwaarden kan in sommige gevallen de overall-conclusie op monsterniveau afwijken ten opzichte van de conclusie op parameterniveau als gevolg van de toetsregel die in artikel 4.2.2 van de Regeling bodemkwaliteit staat. In dit artikel wordt beschreven wat onder het overschrijden van de achtergrondwaarden wordt verstaan.

De achtergrondwaarden (AW) zijn landelijk geldende waarden voor een multifunctionele bodemkwaliteit en geven de bovengrens aan voor wat in de dagelijkse praktijk 'schone grond' wordt genoemd. Deze achtergrondwaarden zijn vastgesteld op basis van gehalten zoals deze voorkomen in de bodem van natuur- en landbouwgronden. Dit omdat in dergelijke gronden geen belasting door lokale verontreinigingsbronnen aanwezig wordt geacht. De streefwaarde (S) geeft het concentratieniveau in grondwater aan waarboven wel en waaronder geen sprake is van een aantoonbare verontreiniging.

De interventiewaarde (I) geeft het concentratieniveau in de grond, waterbodem of grondwater aan waarboven de functionele eigenschappen die de bodem voor mens, plant en dier heeft, in ernstige mate kunnen zijn verminderd. In het overheidsbeleid wordt gesproken van een geval van ernstige bodemverontreiniging, indien de gemiddelde concentratie aan één stof de interventiewaarde overschrijdt in tenminste 25 m³ grond/slib of voor het grondwater in tenminste 100 m³ bodemvolume. Over de hoeveelheid grond/slib of grondwater waarop een eventuele overschrijding van de interventiewaarde zich voordoet kan in een eerste onderzoek meestal nog geen betrouwbare uitspraak worden gedaan. Daarom kunnen op basis van de resultaten van dit eerste onderzoek dan ook geen conclusies worden getrokken ten aanzien van het al dan niet ernstig zijn van het verontreinigingsgeval.

Bij de getoetste waarden is tevens een index opgenomen.

Deze index is als volgt berekend: $\text{Index} = (\text{GSSD} - \text{AW (of S)}) / (\text{I} - \text{AW (of S)})$. Een negatieve waarde voor de index houdt in dat de gestandaardiseerde meetwaarde (GSSD) lager is dan de achtergrondwaarde. Bij een index boven de 1 ligt de gestandaardiseerde meetwaarde boven de interventiewaarde. Een index tussen de 0 en 0,5 betekent dat de gestandaardiseerde meetwaarde (ver) onder de interventiewaarde ligt. Een index tussen de 0,5 en 1 houdt in dat de gestandaardiseerde meetwaarde (dicht) bij de interventiewaarde ligt. Afhankelijk van de specifieke situatie geeft dit mogelijk aanleiding tot het uitsplitsen van een mengmonster en/of het uitvoeren van een nader onderzoek. Met een nader bodemonderzoek kunnen de ernst en de spoedeisendheid van het geval worden vastgesteld. Een nader onderzoek kan worden uitgevoerd als er een duidelijke indicatie bestaat dat sprake is van een geval van ernstige bodemverontreiniging.

Een geval van ernstige bodemverontreiniging kan zich ook voordoen zonder dat de interventiewaarden worden overschreden. Als een verontreiniging zich zodanig in een ander milieucompartiment (bijv. het grondwater) of objecten (bijv. consumptiegewassen) verspreidt dat daar schadelijke effecten kunnen optreden, is er sprake van een geval van ernstige bodemverontreiniging. Ook als het bij puntbronnen van verontreinigingen (bijv. op grond van berekeningen) waarschijnlijk is dat zonder maatregelen op korte termijn (binnen maximaal enkele maanden) een verontreiniging van eerder genoemde 25 of 100 m³ bodemvolume kan optreden, is er sprake van een geval van ernstige bodemverontreiniging.

Bij de toetsing worden de gemeten gehalten in grondmonsters aan de hand van geanalyseerde of geschatte gehalten organisch stof en lutum gevalideerd omgerekend middels BOTOVA naar zogenaamde standaardbodemcondities (bodem met 10% organische stof en 25% lutum). Indien de gehalten of concentraties in grond- en grondwatermonsters lager zijn dan de gerapporteerde rapportagegrens worden deze gevalideerd herberekend middels BOTOVA tot een gestandaardiseerde meetwaarde (gerapporteerde rapportagegrens maal 0,7). Deze gestandaardiseerde meetwaarden (GSSD) worden vergeleken met de normwaarden.

Barium

In de Circulaire bodemsanering per 1 juli 2013 is aangegeven dat de norm voor barium tijdelijk is ingetrokken. Gebleken is namelijk dat de interventiewaarde voor barium lager was dan het gehalte dat van nature in de bodem voorkomt. Indien sprake is van verhoogde bariumgehalten ten opzichte van de natuurlijke achtergrond als gevolg van een antropogene bron, kan dit gehalte worden beoordeeld op basis van de voormalige interventiewaarde voor barium van 920 mg/kg ds (voor standaardbodem). Analyses op barium dienen wel nog te worden uitgevoerd, maar de resultaten hoeven dus niet meer getoetst te worden, tenzij een duidelijke antropogene bron aanwezig is. Het gemeten gehalte aan barium is conform de circulaire bodemsanering per 1 juli 2013, niet getoetst aan de voormalige interventiewaarde. Dit in verband met het voor deze parameter ontbreken van een aanwijsbare antropogene bron.

Toetsingskader Besluit bodemkwaliteit

De gemeten gehalten in een partij grond worden getoetst aan de maximale waarden en rekenregels uit het Besluit- en de Regeling bodemkwaliteit, specifiek de regels die gelden voor het volgen het generieke kader toepassen op landbodem. De mate van overschrijden van de bovengenoemde maximale waarden bepaalt tot welke klasse een toe te passen partij grond of de ontvangende landbodem behoort. Deze classificatie is echter alleen mogelijk indien de monsterneming en het laboratoriumonderzoek zijn uitgevoerd door bij regeling van Onze Ministers bepaalde methoden alsmede door een persoon of instelling die daarvoor beschikt over een erkenning.

De op basis van de bovenstaande maximale waarden in te delen klassen zijn:

Achtergrondwaarde

De landbodem dan wel een toe te passen partij grond wordt geclassificeerd als 'altijd toepasbaar' (oftewel schoon), wanneer de gemeten gehalten de achtergrondwaarden niet overschrijden. In artikel 4.2.2 van de Regeling is beschreven wat onder het overschrijden van de achtergrondwaarden wordt verstaan.

Kwaliteitsklasse 'wonen'

De kwaliteit van een partij grond die op landbodem wordt toegepast, wordt beoordeeld als de kwaliteitsklasse 'wonen', wanneer de gemeten gehalten de bovengenoemde achtergrondwaarden overschrijden maar lager zijn dan de maximale waarden voor de bodemkwaliteitsklasse 'wonen' (zie artikel 4.4.1 van de Regeling). De kwaliteit van de ontvangende landbodem wordt beoordeeld als de kwaliteitsklasse 'wonen', wanneer de gemeten gehalten de bovengenoemde achtergrondwaarden overschrijden maar lager zijn dan de maximale waarden voor de bodemkwaliteitsklasse 'wonen'. In artikel 4.10.2 van de Regeling is beschreven wat onder het overschrijden van de maximale waarden voor de kwaliteitsklasse 'wonen' wordt verstaan.

Kwaliteitsklasse 'industrie'

De kwaliteit van de ontvangende landbodem alsmede van een partij grond die op landbodem wordt toegepast, wordt beoordeeld als de kwaliteitsklasse 'industrie' wanneer de gemeten gehalten de maximale waarden voor de kwaliteitsklasse 'wonen' overschrijden, maar lager zijn dan de maximale waarden voor de bodemkwaliteitsklasse 'industrie' (zie artikel 4.4.1 en 4.10.2 van de Regeling).

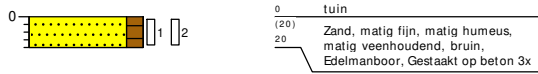
Niet toepasbare grond

Wanneer de gemeten gehalten in een partij grond de maximale waarden voor de kwaliteitsklasse 'industrie' overschrijden (en wordt geclassificeerd als 'niet toepasbaar > industrie' of 'niet toepasbaar > interventiewaarde'), dan komt deze grond niet in aanmerking voor hergebruik volgens het generieke toetsingskader of verwerking in een grootschalige bodemtoepassing. In dat geval dient te worden nagegaan of mogelijk wordt voldaan aan de voorwaarden voor het gebiedsspecifieke toetsingskader (art. 44 t/m 53 van het Besluit).

Bijlage 2 Profielbeschrijvingen en veldwaarnemingen

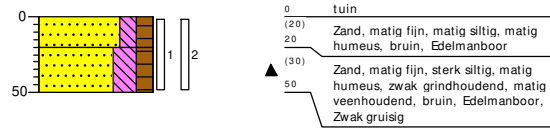
Boring: 001

Datum: 1-9-2020
 Boormeester: Tomas Wolkers
 X-coördinaat: 115149,96
 Y-coördinaat: 500256,00



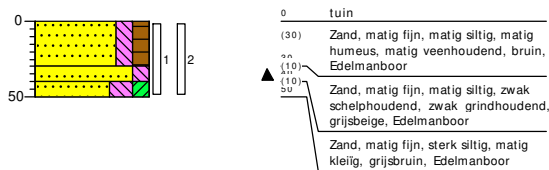
Boring: 002

Datum: 1-9-2020
 Boormeester: Tomas Wolkers
 X-coördinaat: 115151,32
 Y-coördinaat: 500259,07



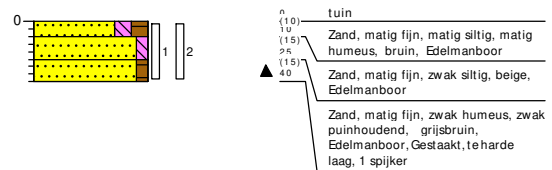
Boring: 003

Datum: 1-9-2020
 Boormeester: Tomas Wolkers
 X-coördinaat: 115152,02
 Y-coördinaat: 500261,68



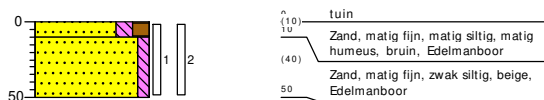
Boring: 004

Datum: 1-9-2020
 Boormeester: Tomas Wolkers
 X-coördinaat: 115136,08
 Y-coördinaat: 500227,66



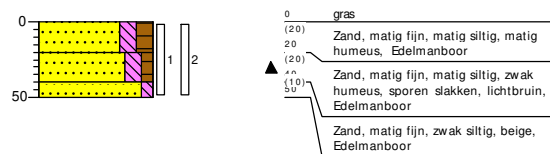
Boring: 005

Datum: 1-9-2020
 Boormeester: Tomas Wolkers
 X-coördinaat: 115134,23
 Y-coördinaat: 500224,16



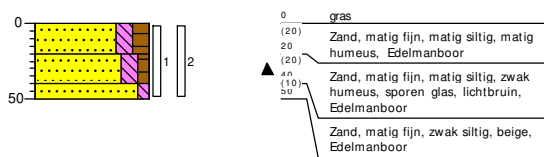
Boring: 006

Datum: 1-9-2020
 Boormeester: Tomas Wolkers
 X-coördinaat: 115158,47
 Y-coördinaat: 500272,79



Boring: 007

Datum: 1-9-2020
 Boormeester: Tomas Wolkers
 X-coördinaat: 115156,21
 Y-coördinaat: 500275,09



Boring: 009

Datum: 7-9-2020
 Boormeester: Jeroen Kipp
 X-coördinaat: 115068,91
 Y-coördinaat: 500103,08

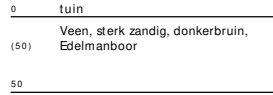
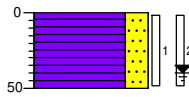
GWS(cm -mv): 40



Boring: 010

Datum: 7-9-2020
 Boormeester: Jeroen Kipp
 X-coördinaat: 115075,19
 Y-coördinaat: 500103,13

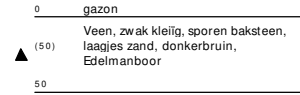

GWS(cm -mv): 40



Boring: 011

Datum: 7-9-2020
 Boormeester: Jeroen Kipp
 X-coördinaat: 115065,11
 Y-coördinaat: 500095,64

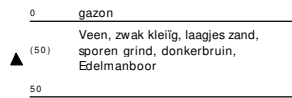

GWS(cm -mv): 40



Boring: 012

Datum: 7-9-2020
 Boormeester: Jeroen Kipp
 X-coördinaat: 115062,74
 Y-coördinaat: 500091,32

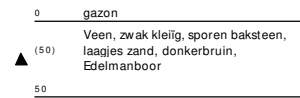

GWS(cm -mv): 40



Boring: 013

Datum: 7-9-2020
 Boormeester: Jeroen Kipp
 X-coördinaat: 115060,57
 Y-coördinaat: 500086,19

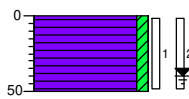
GWS(cm -mv): 40



Boring: 014

Datum: 7-9-2020
 Boormeester: Jeroen Kipp
 X-coördinaat: 115066,27
 Y-coördinaat: 500089,57

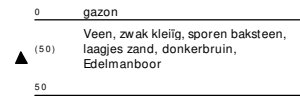

GWS(cm -mv): 40



Boring: 015

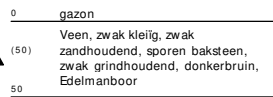
Datum: 7-9-2020
 Boormeester: Jeroen Kipp
 X-coördinaat: 115071,29
 Y-coördinaat: 500097,21

GWS(cm -mv): 40



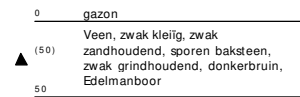
Boring: 016

Datum: 7-9-2020
 Boormeester: Jeroen Kipp
 X-coördinaat: 115081,38
 Y-coördinaat: 500093,49



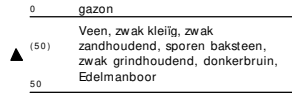

Boring: 017

Datum: 7-9-2020
 Boormeester: Jeroen Kipp
 X-coördinaat: 115076,87
 Y-coördinaat: 500085,95




Boring: 018

Datum: 7-9-2020
 Boormeester: Jeroen Kipp
 X-coördinaat: 115072,62
 Y-coördinaat: 500086,69



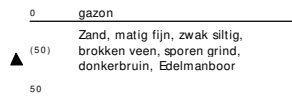
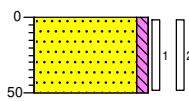
Boring: 019

Datum: 7-9-2020
 Boormeester: Jeroen Kipp
 X-coördinaat: 115068,16
 Y-coördinaat: 500085,32



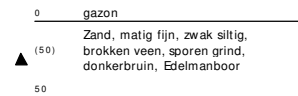
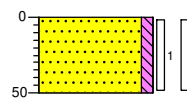
Boring: 020

Datum: 7-9-2020
 Boormeester: Jeroen Kipp
 X-coördinaat: 115068,73
 Y-coördinaat: 500080,37



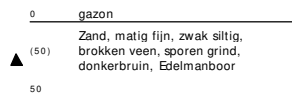
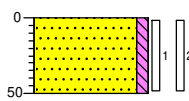
Boring: 021

Datum: 7-9-2020
 Boormeester: Jeroen Kipp
 X-coördinaat: 115072,86
 Y-coördinaat: 500078,62



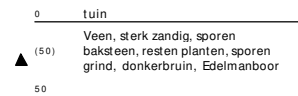
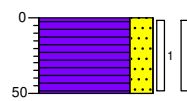
Boring: 022

Datum: 7-9-2020
 Boormeester: Jeroen Kipp
 X-coördinaat: 115073,20
 Y-coördinaat: 500082,75



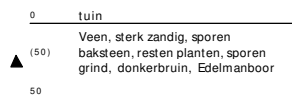
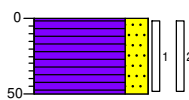
Boring: 023

Datum: 8-9-2020
 Boormeester: Jeroen Kipp
 X-coördinaat: 115238,25
 Y-coördinaat: 500253,66



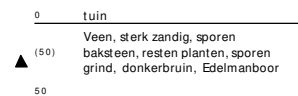
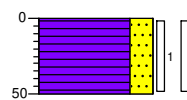
Boring: 024

Datum: 8-9-2020
 Boormeester: Jeroen Kipp
 X-coördinaat: 115240,23
 Y-coördinaat: 500248,20



Boring: 025

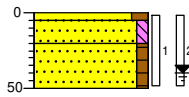
Datum: 8-9-2020
 Boormeester: Jeroen Kipp
 X-coördinaat: 115247,53
 Y-coördinaat: 500249,15



Boring: 026

Datum: 23-9-2020
 Boormeester: pam
 X-coördinaat: 115106,97
 Y-coördinaat: 500158,50

GWS(cm -mv): 40

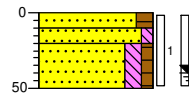


(5) gras
 (15) Zand, matig fijn, matig humeus, donker bruineel, Edelmanboor
 (20)
 (30) Zand, matig fijn, zwak siltig, sporen schelpen, grijsbeige, Edelmanboor
 50 Zand, matig fijn, zwak humeus, zwak schelphoudend, grijsbruin, Edelmanboor, geroerd

Boring: 027

Datum: 23-9-2020
 Boormeester: pam
 X-coördinaat: 115108,83
 Y-coördinaat: 500161,87

GWS(cm -mv): 40

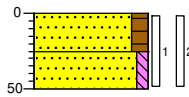


(10) gras
 (10) Zand, matig fijn, matig humeus, zwak wortelhoudend, sporen schelpen, donker grijsbruin, Edelmanboor
 (30)
 50 Zand, matig fijn, zwak siltig, bruinbeige, Edelmanboor
 Zand, matig fijn, matig siltig, zwak humeus, zwak schelphoudend, sporen roest, grijsbruin, Edelmanboor

Boring: 028

Datum: 23-9-2020
 Boormeester: pam
 X-coördinaat: 115105,76
 Y-coördinaat: 500161,23

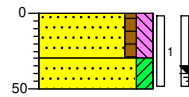
0 tuin
 (25) Zand, matig fijn, matig humeus, zwak wortelhoudend, donkerbruin, Edelmanboor
 (25)
 50 Zand, matig fijn, zwak siltig, sporen schelpen, bruinbeige, Edelmanboor



Boring: 029

Datum: 23-9-2020
 Boormeester: pam
 X-coördinaat: 115227,84
 Y-coördinaat: 500200,60

GWS(cm -mv): 40

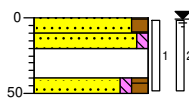


0 tuin
 (30) Zand, matig fijn, zwak humeus, matig siltig, sterk grindhoudend, zwak baksteenhoudend, donker bruingrijs, Edelmanboor
 (20)
 50 Zand, matig fijn, matig kleilig, sterk baksteenhoudend, zwak grindhoudend, donker bruingrijs, Edelmanboor

Boring: 030

Datum: 7-10-2020
 Boormeester: pam
 X-coördinaat: 115214,90
 Y-coördinaat: 500314,93

GWS(cm -mv): 1

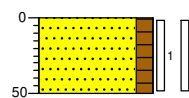


braak
 (10) Zand, matig fijn, matig humeus, matig wortelhoudend, donker grijsbruin, Edelmanboor
 (20)
 (10) Zand, matig fijn, zwak siltig, bruinbeige, Edelmanboor
 50 Matig koolhoudend, matig sintelhoudend, donker grijs, Edelmanboor, gruispuinlaag
 Zand, matig fijn, zwak siltig, matig humeus, zwak wortelhoudend, donker grijsbruin, Edelmanboor

Boring: 031

Datum: 7-10-2020
 Boormeester: pam
 X-coördinaat: 115210,34
 Y-coördinaat: 500309,60

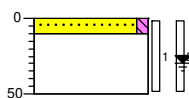
braak
 (50) Zand, matig fijn, matig humeus, zwak teerhoudend, zwak baksteenhoudend, donkerbruin, Edelmanboor, 3x gestaakt op hard
 50



Boring: 032

Datum: 7-10-2020
 Boormeester: pam
 X-coördinaat: 115211,00
 Y-coördinaat: 500319,93

GWS(cm -mv): 30

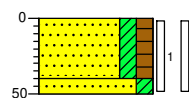


braak
 (10) Zand, matig fijn, zwak siltig, zwak roesthoudend, kleurloosbeige, Edelmanboor
 (40)
 50 Sterk baksteenhoudend, zwak puinhoudend, zwak sintelhoudend, zwak zandhoudend, donker bruingrijs, Edelmanboor, gruisig tussen de brokken

Boring: 033

Datum: 8-10-2020
 Boormeester: pam
 X-coördinaat: 115068,25
 Y-coördinaat: 500107,82

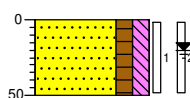
Zand, matig fijn, matig kleilig, matig humeus, zwak wortelhoudend, zwak veenhoudend, donker grijsbruin, Edelmanboor
 (10)
 Zand, matig fijn, matig kleilig, matig grindhoudend, donker grijsbruin, Edelmanboor



Boring: 034

Datum: 8-10-2020
 Boormeester: pam
 X-coördinaat: 115063,68
 Y-coördinaat: 500100,90

GWS(cm -mv): 20

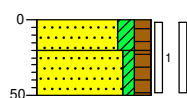


0 gras
 ▲ (50) Zand, matig fijn, matig humeus, matig siltig, matig grindhoudend, donker grijsbruin, Edelmanboor

Boring: 035

Datum: 8-10-2020
 Boormeester: pam
 X-coördinaat: 115060,22
 Y-coördinaat: 500093,91

GWS(cm -mv): 0

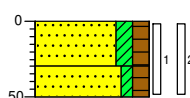


0 gras
 ▲ (20) Zand, matig fijn, matig kleiig, matig humeus, zwak wortelhoudend, zwak grindhoudend, donker grijsbruin, Edelmanboor
 ▲ (30) Zand, matig fijn, zwak kleiig, matig humeus, sterk puinhoudend, donker grijsbruin, Edelmanboor

Boring: 036

Datum: 8-10-2020
 Boormeester: pam
 X-coördinaat: 115056,62
 Y-coördinaat: 500089,53

GWS(cm -mv): 0

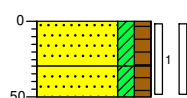


0 gras
 ▲ (30) Zand, matig fijn, matig kleiig, matig humeus, matig grindhoudend, donker bruingrijs, Edelmanboor
 ▲ (20) Zand, matig fijn, zwak kleiig, matig humeus, matig puinhoudend, zwak roesthoudend, matig grindhoudend, donker bruingrijs, Edelmanboor

Boring: 037

Datum: 8-10-2020
 Boormeester: pam
 X-coördinaat: 115059,05
 Y-coördinaat: 500097,41

GWS(cm -mv): 0

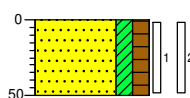


0 gras
 ▲ (30) Zand, matig fijn, matig kleiig, matig humeus, zwak grindhoudend, donker bruingrijs, Edelmanboor
 ▲ (20) Zand, matig fijn, matig kleiig, matig humeus, sterk grindhoudend, donker bruingrijs, Edelmanboor

Boring: 038

Datum: 8-10-2020
 Boormeester: pam
 X-coördinaat: 115062,96
 Y-coördinaat: 500105,00

GWS(cm -mv): 0

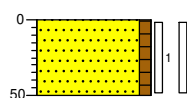


0 gras
 ▲ (50) Zand, matig fijn, matig kleiig, matig humeus, matig grindhoudend, donker bruingrijs, Edelmanboor

Boring: 044

Datum: 19-10-2020
 Boormeester: pam
 X-coördinaat: 115157,03
 Y-coördinaat: 500276,78

0 tuin

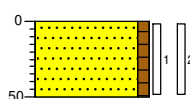


▲ (50) Zand, matig fijn, zwak humeus, beigebruin, Edelmanboor, geroerd

Boring: 045

Datum: 19-10-2020
 Boormeester: pam
 X-coördinaat: 115158,84
 Y-coördinaat: 500280,41

0 tuin

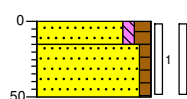


▲ (50) Zand, matig fijn, zwak humeus, sporen schelpen, grijsbeige, Edelmanboor, geroerd

Boring: 046

Datum: 21-10-2020
 Boormeester: pam
 X-coördinaat: 115242,12
 Y-coördinaat: 500235,44

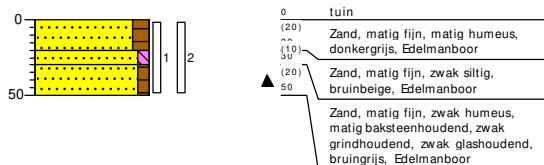
0 tuin



▲ (15) Zand, matig fijn, zwak siltig, matig humeus, zwak wortelhoudend, bruingrijs, Edelmanboor
 ▲ (35) Zand, matig fijn, zwak humeus, matig baksteenhoudend, zwak grindhoudend, grijsbeige, Edelmanboor, geroerd

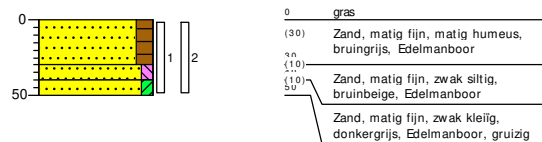
Boring: 047

Datum: 21-10-2020
 Boormeester: pam
 X-coördinaat: 115236,26
 Y-coördinaat: 500238,08



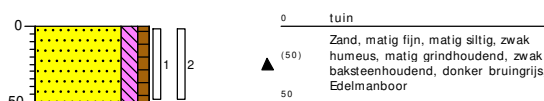
Boring: 048

Datum: 21-10-2020
 Boormeester: pam
 X-coördinaat: 115237,26
 Y-coördinaat: 500232,03



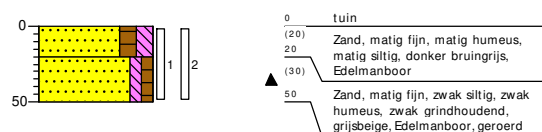
Boring: 049

Datum: 21-10-2020
 Boormeester: pam
 X-coördinaat: 115243,80
 Y-coördinaat: 500238,14



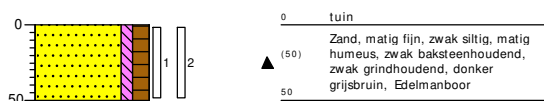
Boring: 050

Datum: 21-10-2020
 Boormeester: pam
 X-coördinaat: 115240,74
 Y-coördinaat: 500241,67



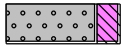
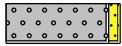
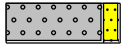
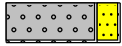
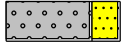
Boring: 051

Datum: 21-10-2020
 Boormeester: pam
 X-coördinaat: 115235,26
 Y-coördinaat: 500242,88








Legenda (conform NEN 5104)

grind

-  Grind, siltig
-  Grind, zwak zandig
-  Grind, matig zandig
-  Grind, sterk zandig
-  Grind, uiterst zandig

zand

-  Zand, kleiig
-  Zand, zwak siltig
-  Zand, matig siltig
-  Zand, sterk siltig
-  Zand, uiterst siltig



veen

-  Veen, mineraalarm
-  Veen, zwak kleiig
-  Veen, sterk kleiig
-  Veen, zwak zandig
-  Veen, sterk zandig







klei

-  Klei, zwak siltig
-  Klei, matig siltig
-  Klei, sterk siltig
-  Klei, uiterst siltig
-  Klei, zwak zandig
-  Klei, matig zandig
-  Klei, sterk zandig

leem

-  Leem, zwak zandig
-  Leem, sterk zandig






overige toevoegingen

-  zwak humeus
-  matig humeus
-  sterk humeus
-  zwak grindig
-  matig grindig
-  sterk grindig







geur

-  geen geur
-  zwakke geur
-  matige geur
-  sterke geur
-  uiterste geur




olie

-  geen olie-water reactie
-  zwakke olie-water reactie
-  matige olie-water reactie
-  sterke olie-water reactie
-  uiterste olie-water reactie







p.i.d.-waarde

-  >0
-  >1
-  >10
-  >100
-  >1000
-  >10000

monsters

-  geroerd monster
-  ongeroerd monster
-  volumering

overig

-  bijzonder bestanddeel
-  Gemiddeld hoogste grondwaterstand
-  grondwaterstand
-  Gemiddeld laagste grondwaterstand
-  slib
-  water

**Bijlage 3 Toetsing grondmonsters aan Wet
bodembescherming**

Bodemonderzoek Lead

L182 – Hennepad-Tuinstraat e.o. in Wormerveer

projectnummer 0458913.172

november 2020, revisie 00



Analyseresultaten grond		M05			M11		
Boringnummer		011, 012, 013, 014			030, 031, 032		
Monstertraject (m -mv)		0,00-0,50			0,00-0,50		
Analysedatum		06-09-2020			07-10-2020		
Monsterconclusie Wbb		Overschrijding achtergrondwaarde			Overschrijding interventiewaarde		
BODEMKUNDIG							
Droge stof	%	50,80			72,00		
Lutum	% ds	6,7			3,1		
Organische stof	% ds	25,3			8,2		
METALEN							
	Eenheid	Meetw	GSSD	Index	Meetw	GSSD	Index
barium	mg/kg ds	200	488 ⁽⁶⁾		110	375 ⁽⁶⁾	
cadmium	mg/kg ds	1	0,800	0,02	0,53	0,700	0,01
kobalt	mg/kg ds	11	26	0,06	5,5	17,300	0,01
koper	mg/kg ds	72	76	0,24	76	126	0,57
kwik	mg/kg ds	1,3	1,500	0,04	1,8	2,400	0,06
lood	mg/kg ds	410	425	0,78	1000	1387	2,79
molybdeen	mg/kg ds	2,5	2,500	0,01	4,2	4,200	0,01
nikkel	mg/kg ds	24	50	0,23	15	40	0,08
zink	mg/kg ds	410	531	0,67	170	332	0,33
PAK							
	Eenheid	Meetw	GSSD	Index	Meetw	GSSD	Index
antracene	mg/kg ds	0,66	0,260		0,35	0,350	
benzo(a)antracene	mg/kg ds	1,3	0,500		1,1	1,100	
benzo(a)pyreen	mg/kg ds	1,2	0,500		1,9	1,900	
benzo(ghi)peryleen	mg/kg ds	0,78	0,310		2,1	2,100	
benzo(k)fluorantheen	mg/kg ds	0,91	0,360		1,3	1,300	
chryseen	mg/kg ds	1,4	0,600		1,3	1,300	
fenantreen	mg/kg ds	1,3	0,500		1,4	1,400	
fluorantheen	mg/kg ds	3	1,200		2,6	2,600	
indeno(1,2,3-cd)pyreen	mg/kg ds	0,72	0,280		1,8	1,800	
naftaleen	mg/kg ds	0,05	0,020		0,3	0,300	
som (10) PAK	mg/kg ds	11	4	0,06	14	14	0,32
OVERIGE (ORG.) VERBINDINGEN							
	Eenheid	Meetw	GSSD	Index	Meetw	GSSD	Index
Minerale olie C10 - C40	mg/kg ds	270	107	-0,02	110	134	-0,01
PCB'S							
	Eenheid	Meetw	GSSD	Index	Meetw	GSSD	Index
PCB (7) (som, 0.7 factor)	mg/kg ds	0,01			0,005		
PCB 101	mg/kg ds	< 0,001	0		< 0,001	0,001	
PCB 118	mg/kg ds	0,002	0,001		< 0,001	0,001	
PCB 138	mg/kg ds	0,003	0,001		< 0,001	0,001	
PCB 153	mg/kg ds	0,002	0,001		< 0,001	0,001	
PCB 180	mg/kg ds	< 0,001	0		< 0,001	0,001	
PCB 28	mg/kg ds	< 0,001	0		< 0,001	0,001	
PCB 52	mg/kg ds	0,001	0		< 0,001	0,001	
som (7) PCB	mg/kg ds		0,004	-0,02		0,006	-0,01

TOELICHTING
Wet bodembescherming (Wbb)

- Gehalte kleiner dan of gelijk aan de achtergrondwaarde
- Gehalte groter dan de achtergrondwaarde, maar index maximaal gelijk aan 0,5
- Gehalte groter dan de achtergrondwaarde en index groter dan 0,5, maar maximaal gelijk aan 1
- Gehalte groter dan de interventiewaarde

GSSD: Gestandaardiseerde meetwaarde

6: Heeft geen normwaarde

Bijlage 4 Analysecertificaten

Antea Nederland B.V.
T.a.v. de heer R. Koning
Postbus 10044
1301 AA ALMERE STAD

Uw kenmerk : 0458913.172-loodcluster 182
Ons kenmerk : Project 1081286
Validatieref. : 1081286_certificaat_v1
Opdrachtverificatiecode: WZGA-SJEM-VFNX-MZVX
Bijlage(n) : 4 tabel(len) + 1 bijlage(n)

Amsterdam, 7 september 2020

Hierbij zend ik u de resultaten van het laboratoriumonderzoek dat op uw verzoek is uitgevoerd in de door u aangeboden monsters.

De resultaten hebben uitsluitend betrekking op de monsters, zoals die door u voor analyse ter beschikking werden gesteld.

Het onderzoek is, met uitzondering van eventueel uitbesteed onderzoek, uitgevoerd door Eurofins Omegam volgens de methoden zoals ze zijn vastgelegd in het geldende accreditatie-certificaat L086 en/of in de bundel "Analysevoorschriften Eurofins Omegam". De in dit onderzoek uitgevoerde onderzoeksmethoden van de geaccrediteerde analyses zijn in een aparte bijlage als onderdeel van dit analyse-certificaat opgenomen. De methoden zijn, voor zover mogelijk, ontleend aan de accreditatieprogramma's/schema's en NEN- EN- en/of ISO-voorschriften.

Ik wijs u erop dat het analyse-certificaat alleen in zijn geheel mag worden gereproduceerd. Ik vertrouw erop uw opdracht volledig en naar tevredenheid te hebben uitgevoerd. Heeft u naar aanleiding van deze rapportage nog vragen, dan verzoek ik u contact op te nemen met onze klantenservice.

Hoogachtend,
namens Eurofins Omegam,



Ing. J. Tukker
Manager productie

Op dit certificaat zijn onze algemene voorwaarden van toepassing.
Dit analyse-certificaat mag niet anders dan in zijn geheel worden gereproduceerd.

ANALYSECERTIFICAAT

Project code : 1081286
Uw Project omschrijving : 0458913.172-loodcluster 182
Opdrachtgever : Antea Nederland B.V.

Uw Monsterreferenties

6436641 = M01 001 (0-20) 002 (0-50) 003 (0-50)

6436642 = M02 004 (0-50) 005 (0-50)

Opgegeven bemonsteringsdatum :	01/09/2020	01/09/2020
Ontvangstdatum opdracht :	02/09/2020	02/09/2020
Startdatum :	02/09/2020	02/09/2020
Monstercode :	6436641	6436642
Uw Matrix :	Grond	Grond

Monstervoorbewerking

S AS3000 (steekmonster)		uitgevoerd	uitgevoerd
S gewicht artefact	g	n.v.t.	n.v.t.
S soort artefact		n.v.t.	n.v.t.
S voorbewerking AS3000		uitgevoerd	uitgevoerd

Algemeen onderzoek - fysisch

S droge stof	%	76,5	82,5
--------------	---	------	------

Anorganische parameters - metalen

S lood (Pb)	mg/kg ds	320	70
-------------	----------	-----	----

ANALYSECERTIFICAAT

Project code : 1081286
Uw Project omschrijving : 0458913.172-loodcluster 182
Opdrachtgever : Antea Nederland B.V.

Uw Monsterreferenties
 6436636 = 001-1 001 (0-20)
 6436637 = 002-1 002 (0-50)
 6436638 = 003-1 003 (0-50)

Opgegeven bemonsteringsdatum :	01/09/2020	01/09/2020	01/09/2020
Ontvangstdatum opdracht :	02/09/2020	02/09/2020	02/09/2020
Startdatum :	02/09/2020	02/09/2020	02/09/2020
Monstercode :	6436636	6436637	6436638
Uw Matrix :	Grond	Grond	Grond

Algemeen onderzoek - fysisch

Q droge stof	%	73,5	70,8	76,4
--------------	---	------	------	------

Anorganische parameters - metalen

lood (Pb) XRF	mg/kg ds	160	290	160
---------------	----------	-----	-----	-----

ANALYSECERTIFICAAT

Project code : 1081286
Uw Project omschrijving : 0458913.172-loodcluster 182
Opdrachtgever : Antea Nederland B.V.

Uw Monsterreferenties
 6436639 = 004-1 004 (0-50)
 6436640 = 005-1 005 (0-50)

Opgegeven bemonsteringsdatum	:	01/09/2020	01/09/2020
Ontvangstdatum opdracht	:	02/09/2020	02/09/2020
Startdatum	:	02/09/2020	02/09/2020
Monstercode	:	6436639	6436640
Uw Matrix	:	Grond	Grond

Algemeen onderzoek - fysisch

Q droge stof	%	77,3	82,7
--------------	---	------	------

Anorganische parameters - metalen

lood (Pb) XRF	mg/kg ds	86	21
---------------	----------	----	----

A N A L Y S E C E R T I F I C A A T

Project code : 1081286
Uw Project omschrijving : 0458913.172-loodcluster 182
Opdrachtgever : Antea Nederland B.V.

Opmerkingen m.b.t. analyses

Opmerking(en) algemeen

De volgende informatie is indien van toepassing verstrekt door de opdrachtgever:
Project omschrijving, Monsterreferentie(s), Opgegeven bemonsteringsdatum, Matrix, Monsterdiepte, Potnr (Barcode), Veldgegevens, Veldwaarnemingen en Bemonsteringsdata. De opgegeven bemonsteringsdatum kan van invloed zijn op de geldigheid van de resultaten.

ANALYSECERTIFICAAT

Project code : 1081286
Uw Project omschrijving : 0458913.172-loodcluster 182
Opdrachtgever : Antea Nederland B.V.

Analysemethoden in Grond (AS3000)

AS3000

In dit analysecertificaat zijn de met 'S' gemerkte analyses uitgevoerd volgens de analysemethoden beschreven in het "Accreditatieschema Laboratoriumanalyses voor grond-, waterbodem- en grondwateronderzoek (AS SIKB 3000)". Het laboratoriumonderzoek is uitgevoerd volgens de onderstaande analysemethoden. Deze analyses zijn vastgelegd in het geldende accreditatie-certificaat met bijbehorende verrichtingenlijst L086 van Eurofins Omegam BV.

voorbewerking AS3000 : Conform AS3000 en NEN-EN 16179
Droge stof : Conform AS3010 prestatieblad 2
Lood (Pb) : Conform AS3010 prestatieblad 5 en NEN-EN-ISO 17294-2 en destructie conform NEN 6961

Analysemethoden in Grond

In dit analysecertificaat zijn de met 'Q' gemerkte analyses uitgevoerd volgens de onderstaande analysemethoden. Deze analyses zijn vastgelegd in het geldende accreditatie-certificaat met bijbehorende verrichtingenlijst L086 van Eurofins Omegam BV.

Droge stof : Eigen methode

Antea Nederland B.V.
T.a.v. de heer R. Koning
Postbus 10044
1301 AA ALMERE STAD

Uw kenmerk : 0458913.172-loodcluster 182
Ons kenmerk : Project 1084382
Validatieref. : 1084382_certificaat_v1
Opdrachtverificatiecode: ZCPR-EXQB-BRVC-YKML
Bijlage(n) : 9 tabel(len) + 1 bijlage(n)

Amsterdam, 14 september 2020

Hierbij zend ik u de resultaten van het laboratoriumonderzoek dat op uw verzoek is uitgevoerd in de door u aangeboden monsters.

De resultaten hebben uitsluitend betrekking op de monsters, zoals die door u voor analyse ter beschikking werden gesteld.

Het onderzoek is, met uitzondering van eventueel uitbesteed onderzoek, uitgevoerd door Eurofins Omegam volgens de methoden zoals ze zijn vastgelegd in het geldende accreditatie-certificaat L086 en/of in de bundel "Analysevoorschriften Eurofins Omegam". De in dit onderzoek uitgevoerde onderzoeksmethoden van de geaccrediteerde analyses zijn in een aparte bijlage als onderdeel van dit analyse-certificaat opgenomen. De methoden zijn, voor zover mogelijk, ontleend aan de accreditatieprogramma's/schema's en NEN- EN- en/of ISO-voorschriften.

Ik wijs u erop dat het analyse-certificaat alleen in zijn geheel mag worden gereproduceerd. Ik vertrouw erop uw opdracht volledig en naar tevredenheid te hebben uitgevoerd. Heeft u naar aanleiding van deze rapportage nog vragen, dan verzoek ik u contact op te nemen met onze klantenservice.

Hoogachtend,
namens Eurofins Omegam,



Ing. J. Tukker
Manager productie

Op dit certificaat zijn onze algemene voorwaarden van toepassing.
Dit analyse-certificaat mag niet anders dan in zijn geheel worden gereproduceerd.

ANALYSECERTIFICAAT

Project code : 1084382
Uw Project omschrijving : 0458913.172-loodcluster 182
Opdrachtgever : Antea Nederland B.V.

Uw Monsterreferenties

6443913 = M04 009 (0-50) 010 (0-50) 015 (0-50)
6443914 = M05 011 (0-50) 012 (0-50) 013 (0-50) 014 (0-50)
6443915 = M06 016 (0-50) 017 (0-50) 018 (0-50) 019 (0-50)

Opgegeven bemonsteringsdatum :	07/09/2020	07/09/2020	07/09/2020
Ontvangstdatum opdracht :	09/09/2020	09/09/2020	09/09/2020
Startdatum :	09/09/2020	09/09/2020	09/09/2020
Monstercode :	6443913	6443914	6443915
Uw Matrix :	Grond	Grond	Grond

Monstervoorbewerking

S AS3000 (steekmonster)		uitgevoerd	uitgevoerd	uitgevoerd
S gewicht artefact	g	n.v.t.	n.v.t.	n.v.t.
S soort artefact		n.v.t.	n.v.t.	n.v.t.
S voorbewerking AS3000		uitgevoerd	uitgevoerd	uitgevoerd

Algemeen onderzoek - fysisch

S droge stof	%	48,4	54,4	66,0
--------------	---	-------------	-------------	-------------

Anorganische parameters - metalen

S lood (Pb)	mg/kg ds	460	820	120
-------------	----------	------------	------------	------------

ANALYSECERTIFICAAT

Project code : 1084382
Uw Project omschrijving : 0458913.172-loodcluster 182
Opdrachtgever : Antea Nederland B.V.

Uw Monsterreferenties

6443916 = M07 020 (0-50) 021 (0-50) 022 (0-50)

6443917 = M08 023 (0-50) 024 (0-50) 025 (0-50)

Opgegeven bemonsteringsdatum :	07/09/2020	08/09/2020
Ontvangstdatum opdracht :	09/09/2020	09/09/2020
Startdatum :	09/09/2020	09/09/2020
Monstercode :	6443916	6443917
Uw Matrix :	Grond	Grond

Monstervoorbewerking

S AS3000 (steekmonster)		uitgevoerd	uitgevoerd
S gewicht artefact	g	n.v.t.	n.v.t.
S soort artefact		n.v.t.	n.v.t.
S voorbewerking AS3000		uitgevoerd	uitgevoerd

Algemeen onderzoek - fysisch

S droge stof	%	78,5	75,7
--------------	---	-------------	-------------

Anorganische parameters - metalen

S lood (Pb)	mg/kg ds	93	600
-------------	----------	-----------	------------

ANALYSECERTIFICAAT

Project code : 1084382
Uw Project omschrijving : 0458913.172-loodcluster 182
Opdrachtgever : Antea Nederland B.V.

Uw Monsterreferenties
 6443896 = 009-1 009 (0-50)
 6443897 = 010-1 010 (0-50)
 6443898 = 011-1 011 (0-50)

Opgegeven bemonsteringsdatum :	07/09/2020	07/09/2020	07/09/2020
Ontvangstdatum opdracht :	09/09/2020	09/09/2020	09/09/2020
Startdatum :	09/09/2020	09/09/2020	09/09/2020
Monstercode :	6443896	6443897	6443898
Uw Matrix :	Grond	Grond	Grond

Algemeen onderzoek - fysisch

Q droge stof	%	68,7	54,3	57,9
--------------	---	------	------	------

Anorganische parameters - metalen

lood (Pb) XRF	mg/kg ds	700	430	320
---------------	----------	-----	-----	-----

ANALYSECERTIFICAAT

Project code : 1084382
Uw Project omschrijving : 0458913.172-loodcluster 182
Opdrachtgever : Antea Nederland B.V.

Uw Monsterreferenties
 6443899 = 012-1 012 (0-50)
 6443900 = 013-1 013 (0-50)
 6443901 = 014-1 014 (0-50)

Opgegeven bemonsteringsdatum :	07/09/2020	07/09/2020	07/09/2020
Ontvangstdatum opdracht :	09/09/2020	09/09/2020	09/09/2020
Startdatum :	09/09/2020	09/09/2020	09/09/2020
Monstercode :	6443899	6443900	6443901
Uw Matrix :	Grond	Grond	Grond

Algemeen onderzoek - fysisch

Q droge stof	%	51,8	49,0	43,5
--------------	---	------	------	------

Anorganische parameters - metalen

lood (Pb) XRF	mg/kg ds	150	720	210
---------------	----------	-----	-----	-----

ANALYSECERTIFICAAT

Project code : 1084382
Uw Project omschrijving : 0458913.172-loodcluster 182
Opdrachtgever : Antea Nederland B.V.

Uw Monsterreferenties
 6443902 = 015-1 015 (0-50)
 6443903 = 016-1 016 (0-50)
 6443904 = 017-1 017 (0-50)

Opgegeven bemonsteringsdatum :	07/09/2020	07/09/2020	07/09/2020
Ontvangstdatum opdracht :	09/09/2020	09/09/2020	09/09/2020
Startdatum :	09/09/2020	09/09/2020	09/09/2020
Monstercode :	6443902	6443903	6443904
Uw Matrix :	Grond	Grond	Grond

Algemeen onderzoek - fysisch

Q droge stof	%	46,2	58,6	67,4
--------------	---	------	------	------

Anorganische parameters - metalen

lood (Pb) XRF	mg/kg ds	390	98	120
---------------	----------	-----	----	-----

ANALYSECERTIFICAAT

Project code : 1084382
Uw Project omschrijving : 0458913.172-loodcluster 182
Opdrachtgever : Antea Nederland B.V.

Uw Monsterreferenties
 6443905 = 018-1 018 (0-50)
 6443906 = 019-1 019 (0-50)
 6443907 = 020-1 020 (0-50)

Opgegeven bemonsteringsdatum	:	07/09/2020	07/09/2020	07/09/2020
Ontvangstdatum opdracht	:	09/09/2020	09/09/2020	09/09/2020
Startdatum	:	09/09/2020	09/09/2020	09/09/2020
Monstercode	:	6443905	6443906	6443907
Uw Matrix	:	Grond	Grond	Grond

Algemeen onderzoek - fysisch

Q droge stof	%	68,3	68,9	78,3
--------------	---	------	------	------

Anorganische parameters - metalen

lood (Pb) XRF	mg/kg ds	19	120	94
---------------	----------	----	-----	----

ANALYSECERTIFICAAT

Project code : 1084382
Uw Project omschrijving : 0458913.172-loodcluster 182
Opdrachtgever : Antea Nederland B.V.

Uw Monsterreferenties
 6443908 = 021-1 021 (0-50)
 6443909 = 022-1 022 (0-50)
 6443910 = 023-1 023 (0-50)

Opgegeven bemonsteringsdatum :	07/09/2020	07/09/2020	08/09/2020
Ontvangstdatum opdracht :	09/09/2020	09/09/2020	09/09/2020
Startdatum :	09/09/2020	09/09/2020	09/09/2020
Monstercode :	6443908	6443909	6443910
Uw Matrix :	Grond	Grond	Grond

Algemeen onderzoek - fysisch

Q droge stof	%	73,3	63,0	77,4
--------------	---	------	------	------

Anorganische parameters - metalen

lood (Pb) XRF	mg/kg ds	71	140	540
---------------	----------	----	-----	-----

ANALYSECERTIFICAAT

Project code : 1084382
Uw Project omschrijving : 0458913.172-loodcluster 182
Opdrachtgever : Antea Nederland B.V.

Uw Monsterreferenties
 6443911 = 024-1 024 (0-50)
 6443912 = 025-1 025 (0-50)

Opgegeven bemonsteringsdatum :	08/09/2020	08/09/2020
Ontvangstdatum opdracht :	09/09/2020	09/09/2020
Startdatum :	09/09/2020	09/09/2020
Monstercode :	6443911	6443912
Uw Matrix :	Grond	Grond

Algemeen onderzoek - fysisch

Q droge stof	%	73,2	75,5
--------------	---	-------------	-------------

Anorganische parameters - metalen

lood (Pb) XRF	mg/kg ds	710	260
---------------	----------	------------	------------

A N A L Y S E C E R T I F I C A A T

Project code : 1084382
Uw Project omschrijving : 0458913.172-loodcluster 182
Opdrachtgever : Antea Nederland B.V.

Opmerkingen m.b.t. analyses

Opmerking(en) algemeen

De volgende informatie is indien van toepassing verstrekt door de opdrachtgever:
Project omschrijving, Monsterreferentie(s), Opgegeven bemonsteringsdatum, Matrix, Monsterdiepte, Potnr (Barcode), Veldgegevens, Veldwaarnemingen en Bemonsteringsdata. De opgegeven bemonsteringsdatum kan van invloed zijn op de geldigheid van de resultaten.

ANALYSECERTIFICAAT

Project code : 1084382
Uw Project omschrijving : 0458913.172-loodcluster 182
Opdrachtgever : Antea Nederland B.V.

Analysemethoden in Grond (AS3000)

AS3000

In dit analysecertificaat zijn de met 'S' gemerkte analyses uitgevoerd volgens de analysemethoden beschreven in het "Accreditatieschema Laboratoriumanalyses voor grond-, waterbodem- en grondwateronderzoek (AS SIKB 3000)". Het laboratoriumonderzoek is uitgevoerd volgens de onderstaande analysemethoden. Deze analyses zijn vastgelegd in het geldende accreditatie-certificaat met bijbehorende verrichtingenlijst L086 van Eurofins Omegam BV.

voorbewerking AS3000 : Conform AS3000 en NEN-EN 16179
Droge stof : Conform AS3010 prestatieblad 2
Lood (Pb) : Conform AS3010 prestatieblad 5 en NEN-EN-ISO 17294-2 en destructie conform NEN 6961

Analysemethoden in Grond

In dit analysecertificaat zijn de met 'Q' gemerkte analyses uitgevoerd volgens de onderstaande analysemethoden. Deze analyses zijn vastgelegd in het geldende accreditatie-certificaat met bijbehorende verrichtingenlijst L086 van Eurofins Omegam BV.

Droge stof : Eigen methode

Antea Nederland B.V.
T.a.v. de heer R. Koning
Postbus 10044
1301 AA ALMERE STAD

Uw kenmerk : 0458913.172-loodcluster 182
Ons kenmerk : Project 1089166
Validatieref. : 1089166_certificaat_v1
Opdrachtverificatiecode: PVUS-TLCU-HPBE-HPYE
Bijlage(n) : 3 tabel(len) + 1 bijlage(n)

Amsterdam, 25 september 2020

Hierbij zend ik u de resultaten van het laboratoriumonderzoek dat op uw verzoek is uitgevoerd in de door u aangeboden monsters.

De resultaten hebben uitsluitend betrekking op de monsters, zoals die door u voor analyse ter beschikking werden gesteld.

Het onderzoek is, met uitzondering van eventueel uitbesteed onderzoek, uitgevoerd door Eurofins Omegam volgens de methoden zoals ze zijn vastgelegd in het geldende accreditatie-certificaat L086 en/of in de bundel "Analysevoorschriften Eurofins Omegam". De in dit onderzoek uitgevoerde onderzoeksmethoden van de geaccrediteerde analyses zijn in een aparte bijlage als onderdeel van dit analyse-certificaat opgenomen. De methoden zijn, voor zover mogelijk, ontleend aan de accreditatieprogramma's/schema's en NEN- EN- en/of ISO-voorschriften.

Ik wijs u erop dat het analyse-certificaat alleen in zijn geheel mag worden gereproduceerd. Ik vertrouw erop uw opdracht volledig en naar tevredenheid te hebben uitgevoerd. Heeft u naar aanleiding van deze rapportage nog vragen, dan verzoek ik u contact op te nemen met onze klantenservice.

Hoogachtend,
namens Eurofins Omegam,



Ing. J. Tukker
Manager productie

Op dit certificaat zijn onze algemene voorwaarden van toepassing.
Dit analyse-certificaat mag niet anders dan in zijn geheel worden gereproduceerd.

ANALYSECERTIFICAAT

Project code : 1089166
Uw Project omschrijving : 0458913.172-loodcluster 182
Opdrachtgever : Antea Nederland B.V.

Uw Monsterreferenties
 6455640 = M03 006 (0-50) 007 (0-50)

Opgegeven bemonsteringsdatum : 01/09/2020
Ontvangstdatum opdracht : 21/09/2020
Startdatum : 21/09/2020
Monstercode : 6455640
Uw Matrix : Grond

Monstervoorbewerking
 S AS3000 (steekmonster) **uitgevoerd**
 S gewicht artefact g **n.v.t.**
 S soort artefact **n.v.t.**
 S voorbewerking AS3000 **uitgevoerd**

Algemeen onderzoek - fysisch
 S droge stof % **83,8**

Anorganische parameters - metalen
 S lood (Pb) mg/kg ds **32**

ANALYSECERTIFICAAT

Project code : 1089166
Uw Project omschrijving : 0458913.172-loodcluster 182
Opdrachtgever : Antea Nederland B.V.

Uw Monsterreferenties
 6455638 = 006-1 006 (0-50)
 6455639 = 007-1 007 (0-50)

Opgegeven bemonsteringsdatum	:	01/09/2020	01/09/2020
Ontvangstdatum opdracht	:	21/09/2020	21/09/2020
Startdatum	:	21/09/2020	21/09/2020
Monstercode	:	6455638	6455639
Uw Matrix	:	Grond	Grond

Algemeen onderzoek - fysisch

Q droge stof	%	82,3	77,3
--------------	---	------	------

Anorganische parameters - metalen

lood (Pb) XRF	mg/kg ds	< 10	27
---------------	----------	------	----

A N A L Y S E C E R T I F I C A A T

Project code : 1089166
Uw Project omschrijving : 0458913.172-loodcluster 182
Opdrachtgever : Antea Nederland B.V.

Opmerkingen m.b.t. analyses

Opmerking(en) algemeen

De volgende informatie is indien van toepassing verstrekt door de opdrachtgever:
Project omschrijving, Monsterreferentie(s), Opgegeven bemonsteringsdatum, Matrix, Monsterdiepte, Potnr (Barcode), Veldgegevens, Veldwaarnemingen en Bemonsteringsdata. De opgegeven bemonsteringsdatum kan van invloed zijn op de geldigheid van de resultaten.

ANALYSECERTIFICAAT

Project code : 1089166
Uw Project omschrijving : 0458913.172-loodcluster 182
Opdrachtgever : Antea Nederland B.V.

Analysemethoden in Grond (AS3000)

AS3000

In dit analysecertificaat zijn de met 'S' gemerkte analyses uitgevoerd volgens de analysemethoden beschreven in het "Accreditatieschema Laboratoriumanalyses voor grond-, waterbodem- en grondwateronderzoek (AS SIKB 3000)". Het laboratoriumonderzoek is uitgevoerd volgens de onderstaande analysemethoden. Deze analyses zijn vastgelegd in het geldende accreditatie-certificaat met bijbehorende verrichtingenlijst L086 van Eurofins Omegam BV.

voorbewerking AS3000 : Conform AS3000 en NEN-EN 16179
Droge stof : Conform AS3010 prestatieblad 2
Lood (Pb) : Conform AS3010 prestatieblad 5 en NEN-EN-ISO 17294-2 en destructie conform NEN 6961

Analysemethoden in Grond

In dit analysecertificaat zijn de met 'Q' gemerkte analyses uitgevoerd volgens de onderstaande analysemethoden. Deze analyses zijn vastgelegd in het geldende accreditatie-certificaat met bijbehorende verrichtingenlijst L086 van Eurofins Omegam BV.

Droge stof : Eigen methode

Antea Nederland B.V.
T.a.v. de heer R. Koning
Postbus 10044
1301 AA ALMERE STAD

Uw kenmerk : 0458913.172-loodcluster 182
Ons kenmerk : Project 1093121
Validatieref. : 1093121_certificaat_v1
Opdrachtverificatiecode: WXTO-ANAO-HQLV-RYMI
Bijlage(n) : 3 tabel(len) + 1 bijlage(n)

Amsterdam, 2 oktober 2020

Hierbij zend ik u de resultaten van het laboratoriumonderzoek dat op uw verzoek is uitgevoerd in de door u aangeboden monsters.

De resultaten hebben uitsluitend betrekking op de monsters, zoals die door u voor analyse ter beschikking werden gesteld.

Het onderzoek is, met uitzondering van eventueel uitbesteed onderzoek, uitgevoerd door Eurofins Omegam volgens de methoden zoals ze zijn vastgelegd in het geldende accreditatie-certificaat L086 en/of in de bundel "Analysevoorschriften Eurofins Omegam". De in dit onderzoek uitgevoerde onderzoeksmethoden van de geaccrediteerde analyses zijn in een aparte bijlage als onderdeel van dit analyse-certificaat opgenomen. De methoden zijn, voor zover mogelijk, ontleend aan de accreditatieprogramma's/schema's en NEN- EN- en/of ISO-voorschriften.

Ik wijs u erop dat het analyse-certificaat alleen in zijn geheel mag worden gereproduceerd. Ik vertrouw erop uw opdracht volledig en naar tevredenheid te hebben uitgevoerd. Heeft u naar aanleiding van deze rapportage nog vragen, dan verzoek ik u contact op te nemen met onze klantenservice.

Hoogachtend,
namens Eurofins Omegam,



Ing. J. Tukker
Manager productie

Op dit certificaat zijn onze algemene voorwaarden van toepassing.
Dit analyse-certificaat mag niet anders dan in zijn geheel worden gereproduceerd.

ANALYSECERTIFICAAT

Project code : 1093121
Uw Project omschrijving : 0458913.172-loodcluster 182
Opdrachtgever : Antea Nederland B.V.

Uw Monsterreferenties
 6465747 = M09 026 (0-50) 027 (0-50) 028 (0-50)

Opgegeven bemonsteringsdatum : 23/09/2020
Ontvangstdatum opdracht : 29/09/2020
Startdatum : 29/09/2020
Monstercode : 6465747
Uw Matrix : Grond

Monstervoorbewerking
 S AS3000 (steekmonster) **uitgevoerd**
 S gewicht artefact g **n.v.t.**
 S soort artefact **n.v.t.**
 S voorbewerking AS3000 **uitgevoerd**

Algemeen onderzoek - fysisch
 S droge stof % **80,7**

Anorganische parameters - metalen
 S lood (Pb) mg/kg ds **48**

ANALYSECERTIFICAAT

Project code : 1093121
Uw Project omschrijving : 0458913.172-loodcluster 182
Opdrachtgever : Antea Nederland B.V.

Uw Monsterreferenties
 6465744 = 026-1 026 (0-50)
 6465745 = 027-1 027 (0-50)
 6465746 = 028-1 028 (0-50)

Opgegeven bemonsteringsdatum :	23/09/2020	23/09/2020	23/09/2020
Ontvangstdatum opdracht :	29/09/2020	29/09/2020	29/09/2020
Startdatum :	29/09/2020	29/09/2020	29/09/2020
Monstercode :	6465744	6465745	6465746
Uw Matrix :	Grond	Grond	Grond

Algemeen onderzoek - fysisch

Q droge stof	%	91,8	87,5	65,3
--------------	---	------	------	------

Anorganische parameters - metalen

lood (Pb) XRF	mg/kg ds	22	15	62
---------------	----------	----	----	----

A N A L Y S E C E R T I F I C A A T

Project code : 1093121
Uw Project omschrijving : 0458913.172-loodcluster 182
Opdrachtgever : Antea Nederland B.V.

Opmerkingen m.b.t. analyses

Opmerking(en) algemeen

De volgende informatie is indien van toepassing verstrekt door de opdrachtgever:
Project omschrijving, Monsterreferentie(s), Opgegeven bemonsteringsdatum, Matrix, Monsterdiepte, Potnr (Barcode), Veldgegevens, Veldwaarnemingen en Bemonsteringsdata. De opgegeven bemonsteringsdatum kan van invloed zijn op de geldigheid van de resultaten.

ANALYSECERTIFICAAT

Project code : 1093121
Uw Project omschrijving : 0458913.172-loodcluster 182
Opdrachtgever : Antea Nederland B.V.

Analysemethoden in Grond (AS3000)

AS3000

In dit analysecertificaat zijn de met 'S' gemerkte analyses uitgevoerd volgens de analysemethoden beschreven in het "Accreditatieschema Laboratoriumanalyses voor grond-, waterbodem- en grondwateronderzoek (AS SIKB 3000)". Het laboratoriumonderzoek is uitgevoerd volgens de onderstaande analysemethoden. Deze analyses zijn vastgelegd in het geldende accreditatie-certificaat met bijbehorende verrichtingenlijst L086 van Eurofins Omegam BV.

voorbewerking AS3000 : Conform AS3000 en NEN-EN 16179
Droge stof : Conform AS3010 prestatieblad 2
Lood (Pb) : Conform AS3010 prestatieblad 5 en NEN-EN-ISO 17294-2 en destructie conform NEN 6961

Analysemethoden in Grond

In dit analysecertificaat zijn de met 'Q' gemerkte analyses uitgevoerd volgens de onderstaande analysemethoden. Deze analyses zijn vastgelegd in het geldende accreditatie-certificaat met bijbehorende verrichtingenlijst L086 van Eurofins Omegam BV.

Droge stof : Eigen methode

Antea Nederland B.V.
T.a.v. de heer R. Koning
Postbus 10044
1301 AA ALMERE STAD

Uw kenmerk : 0458913.172-loodcluster 182
Ons kenmerk : Project 1103556
Validatieref. : 1103556_certificaat_v1
Opdrachtverificatiecode: HRZM-TIRN-NDMH-QAIO
Bijlage(n) : 4 tabel(len) + 1 bijlage(n)

Amsterdam, 27 oktober 2020

Hierbij zend ik u de resultaten van het laboratoriumonderzoek dat op uw verzoek is uitgevoerd in de door u aangeboden monsters.

De resultaten hebben uitsluitend betrekking op de monsters, zoals die door u voor analyse ter beschikking werden gesteld.

Het onderzoek is, met uitzondering van eventueel uitbesteed onderzoek, uitgevoerd door Eurofins Omegam volgens de methoden zoals ze zijn vastgelegd in het geldende accreditatie-certificaat L086 en/of in de bundel "Analysevoorschriften Eurofins Omegam". De in dit onderzoek uitgevoerde onderzoeksmethoden van de geaccrediteerde analyses zijn in een aparte bijlage als onderdeel van dit analyse-certificaat opgenomen. De methoden zijn, voor zover mogelijk, ontleend aan de accreditatieprogramma's/schema's en NEN- EN- en/of ISO-voorschriften.

Ik wijs u erop dat het analyse-certificaat alleen in zijn geheel mag worden gereproduceerd. Ik vertrouw erop uw opdracht volledig en naar tevredenheid te hebben uitgevoerd. Heeft u naar aanleiding van deze rapportage nog vragen, dan verzoek ik u contact op te nemen met onze klantenservice.

Hoogachtend,
namens Eurofins Omegam,



Ing. J. Tukker
Manager productie

Op dit certificaat zijn onze algemene voorwaarden van toepassing.
Dit analyse-certificaat mag niet anders dan in zijn geheel worden gereproduceerd.

ANALYSECERTIFICAAT

Projectcode : 1103556
Uw project omschrijving : 0458913.172-loodcluster 182
Opdrachtgever : Antea Nederland B.V.

Uw Monsterreferenties

6493706 = M15 046 (0-50) 047 (0-50) 048 (0-50)

6493707 = M16 049 (0-50) 050 (0-50) 051 (0-50)

Opgegeven bemonsteringsdatum :	21/10/2020	21/10/2020
Ontvangstdatum opdracht :	22/10/2020	22/10/2020
Startdatum :	22/10/2020	22/10/2020
Monstercode :	6493706	6493707
Uw Matrix :	Grond	Grond

Monstervoorbewerking

S AS3000 (steekmonster)		uitgevoerd	uitgevoerd
S gewicht artefact	g	n.v.t.	n.v.t.
S soort artefact		n.v.t.	n.v.t.
S voorbewerking AS3000		uitgevoerd	uitgevoerd

Algemeen onderzoek - fysisch

S droge stof	%	75,8	68,7
--------------	---	-------------	-------------

Anorganische parameters - metalen

S lood (Pb)	mg/kg ds	480	640
-------------	----------	------------	------------

ANALYSECERTIFICAAT

Projectcode : 1103556
Uw project omschrijving : 0458913.172-loodcluster 182
Opdrachtgever : Antea Nederland B.V.

Uw Monsterreferenties
 6493700 = 046-1 046 (0-50)
 6493701 = 047-1 047 (0-50)
 6493702 = 048-1 048 (0-50)

Opgegeven bemonsteringsdatum :	21/10/2020	21/10/2020	21/10/2020
Ontvangstdatum opdracht :	22/10/2020	22/10/2020	22/10/2020
Startdatum :	22/10/2020	22/10/2020	22/10/2020
Monstercode :	6493700	6493701	6493702
Uw Matrix :	Grond	Grond	Grond

Algemeen onderzoek - fysisch

Q droge stof	%	76,7	74,3	68,3
--------------	---	------	------	------

Anorganische parameters - metalen

lood (Pb) XRF	mg/kg ds	130	400	61
---------------	----------	-----	-----	----

ANALYSECERTIFICAAT

Projectcode : 1103556
Uw project omschrijving : 0458913.172-loodcluster 182
Opdrachtgever : Antea Nederland B.V.

Uw Monsterreferenties
6493703 = 049-1 049 (0-50)
6493704 = 050-1 050 (0-50)
6493705 = 051-1 051 (0-50)

Opgegeven bemonsteringsdatum :	21/10/2020	21/10/2020	21/10/2020
Ontvangstdatum opdracht :	22/10/2020	22/10/2020	22/10/2020
Startdatum :	22/10/2020	22/10/2020	22/10/2020
Monstercode :	6493703	6493704	6493705
Uw Matrix :	Grond	Grond	Grond

Algemeen onderzoek - fysisch

Q droge stof	%	77,4	73,5	71,8
--------------	---	------	------	------

Anorganische parameters - metalen

lood (Pb) XRF	mg/kg ds	1000	480	270
---------------	----------	------	-----	-----

A N A L Y S E C E R T I F I C A A T

Projectcode : 1103556
Uw project omschrijving : 0458913.172-loodcluster 182
Opdrachtgever : Antea Nederland B.V.

Opmerkingen m.b.t. analyses

Opmerking(en) algemeen

De volgende informatie is indien van toepassing verstrekt door de opdrachtgever:
Project omschrijving, Monsterreferentie(s), Opgegeven bemonsteringsdatum, Matrix, Monsterdiepte, Potnr (Barcode), Veldgegevens, Veldwaarnemingen en Bemonsteringsdata. De opgegeven bemonsteringsdatum kan van invloed zijn op de geldigheid van de resultaten.

ANALYSECERTIFICAAT

Projectcode : 1103556
Uw project omschrijving : 0458913.172-loodcluster 182
Opdrachtgever : Antea Nederland B.V.

Analysemethoden in Grond (AS3000)

AS3000

In dit analysecertificaat zijn de met 'S' gemerkte analyses uitgevoerd volgens de analysemethoden beschreven in het "Accreditatieschema Laboratoriumanalyses voor grond-, waterbodem- en grondwateronderzoek (AS SIKB 3000)". Het laboratoriumonderzoek is uitgevoerd volgens de onderstaande analysemethoden. Deze analyses zijn vastgelegd in het geldende accreditatie-certificaat met bijbehorende verrichtingenlijst L086 van Eurofins Omegam BV.

voorbewerking AS3000 : Conform AS3000 en NEN-EN 16179
Droge stof : Conform AS3010 prestatieblad 2
Lood (Pb) : Conform AS3010 prestatieblad 5 en NEN-EN-ISO 17294-2 en destructie conform NEN 6961

Analysemethoden in Grond

In dit analysecertificaat zijn de met 'Q' gemerkte analyses uitgevoerd volgens de onderstaande analysemethoden. Deze analyses zijn vastgelegd in het geldende accreditatie-certificaat met bijbehorende verrichtingenlijst L086 van Eurofins Omegam BV.

Droge stof : Eigen methode

Antea Nederland B.V.
T.a.v. de heer R. Koning
Postbus 10044
1301 AA ALMERE STAD

Uw kenmerk : 0458913.172-loodcluster 182
Ons kenmerk : Project 1102603
Validatieref. : 1102603_certificaat_v1
Opdrachtverificatiecode: OWFO-ENEL-RHYG-KBXO
Bijlage(n) : 3 tabel(len) + 1 bijlage(n)

Amsterdam, 23 oktober 2020

Hierbij zend ik u de resultaten van het laboratoriumonderzoek dat op uw verzoek is uitgevoerd in de door u aangeboden monsters.

De resultaten hebben uitsluitend betrekking op de monsters, zoals die door u voor analyse ter beschikking werden gesteld.

Het onderzoek is, met uitzondering van eventueel uitbesteed onderzoek, uitgevoerd door Eurofins Omegam volgens de methoden zoals ze zijn vastgelegd in het geldende accreditatie-certificaat L086 en/of in de bundel "Analysevoorschriften Eurofins Omegam". De in dit onderzoek uitgevoerde onderzoeksmethoden van de geaccrediteerde analyses zijn in een aparte bijlage als onderdeel van dit analyse-certificaat opgenomen. De methoden zijn, voor zover mogelijk, ontleend aan de accreditatieprogramma's/schema's en NEN- EN- en/of ISO-voorschriften.

Ik wijs u erop dat het analyse-certificaat alleen in zijn geheel mag worden gereproduceerd. Ik vertrouw erop uw opdracht volledig en naar tevredenheid te hebben uitgevoerd. Heeft u naar aanleiding van deze rapportage nog vragen, dan verzoek ik u contact op te nemen met onze klantenservice.

Hoogachtend,
namens Eurofins Omegam,



Ing. J. Tukker
Manager productie

Op dit certificaat zijn onze algemene voorwaarden van toepassing.
Dit analyse-certificaat mag niet anders dan in zijn geheel worden gereproduceerd.

ANALYSECERTIFICAAT

Projectcode : 1102603
Uw project omschrijving : 0458913.172-loodcluster 182
Opdrachtgever : Antea Nederland B.V.

Uw Monsterreferenties
 6490466 = M14 044 (0-50) 045 (0-50)

Opgegeven bemonsteringsdatum : 19/10/2020
Ontvangstdatum opdracht : 20/10/2020
Startdatum : 20/10/2020
Monstercode : 6490466
Uw Matrix : Grond

Monstervoorbewerking
 S AS3000 (steekmonster) **uitgevoerd**
 S gewicht artefact g **n.v.t.**
 S soort artefact **n.v.t.**
 S voorbewerking AS3000 **uitgevoerd**

Algemeen onderzoek - fysisch
 S droge stof % **75,8**

Anorganische parameters - metalen
 S lood (Pb) mg/kg ds **16**

ANALYSECERTIFICAAT

Projectcode : 1102603
Uw project omschrijving : 0458913.172-loodcluster 182
Opdrachtgever : Antea Nederland B.V.

Uw Monsterreferenties
 6490464 = 044-1 044 (0-50)
 6490465 = 045-1 045 (0-50)

Opgegeven bemonsteringsdatum :	19/10/2020	19/10/2020
Ontvangstdatum opdracht :	20/10/2020	20/10/2020
Startdatum :	20/10/2020	20/10/2020
Monstercode :	6490464	6490465
Uw Matrix :	Grond	Grond

Algemeen onderzoek - fysisch

Q droge stof	%	82,3	75,7
--------------	---	-------------	-------------

Anorganische parameters - metalen

lood (Pb) XRF	mg/kg ds	< 10	< 10
---------------	----------	----------------	----------------

ANALYSECERTIFICAAT

Projectcode : 1102603
Uw project omschrijving : 0458913.172-loodcluster 182
Opdrachtgever : Antea Nederland B.V.

Opmerkingen m.b.t. analyses

Opmerking(en) algemeen

De volgende informatie is indien van toepassing verstrekt door de opdrachtgever:
Project omschrijving, Monsterreferentie(s), Opgegeven bemonsteringsdatum, Matrix, Monsterdiepte, Potnr (Barcode), Veldgegevens, Veldwaarnemingen en Bemonsteringsdata. De opgegeven bemonsteringsdatum kan van invloed zijn op de geldigheid van de resultaten.

ANALYSECERTIFICAAT

Projectcode : 1102603
Uw project omschrijving : 0458913.172-loodcluster 182
Opdrachtgever : Antea Nederland B.V.

Analysemethoden in Grond (AS3000)

AS3000

In dit analysecertificaat zijn de met 'S' gemerkte analyses uitgevoerd volgens de analysemethoden beschreven in het "Accreditatieschema Laboratoriumanalyses voor grond-, waterbodem- en grondwateronderzoek (AS SIKB 3000)". Het laboratoriumonderzoek is uitgevoerd volgens de onderstaande analysemethoden. Deze analyses zijn vastgelegd in het geldende accreditatie-certificaat met bijbehorende verrichtingenlijst L086 van Eurofins Omegam BV.

voorbewerking AS3000 : Conform AS3000 en NEN-EN 16179
Droge stof : Conform AS3010 prestatieblad 2
Lood (Pb) : Conform AS3010 prestatieblad 5 en NEN-EN-ISO 17294-2 en destructie conform NEN 6961

Analysemethoden in Grond

In dit analysecertificaat zijn de met 'Q' gemerkte analyses uitgevoerd volgens de onderstaande analysemethoden. Deze analyses zijn vastgelegd in het geldende accreditatie-certificaat met bijbehorende verrichtingenlijst L086 van Eurofins Omegam BV.

Droge stof : Eigen methode

Antea Nederland B.V.
T.a.v. de heer R. Koning
Postbus 10044
1301 AA ALMERE STAD

Uw kenmerk : 0458913.172-loodcluster 182
Ons kenmerk : Project 1101126
Validatieref. : 1101126_certificaat_v1
Opdrachtverificatiecode: PWTR-ELIM-GMSS-VXFD
Bijlage(n) : 3 tabel(len) + 1 bijlage(n)

Amsterdam, 23 oktober 2020

Hierbij zend ik u de resultaten van het laboratoriumonderzoek dat op uw verzoek is uitgevoerd in de door u aangeboden monsters.

De resultaten hebben uitsluitend betrekking op de monsters, zoals die door u voor analyse ter beschikking werden gesteld.

Het onderzoek is, met uitzondering van eventueel uitbesteed onderzoek, uitgevoerd door Eurofins Omegam volgens de methoden zoals ze zijn vastgelegd in het geldende accreditatie-certificaat L086 en/of in de bundel "Analysevoorschriften Eurofins Omegam". De in dit onderzoek uitgevoerde onderzoeksmethoden van de geaccrediteerde analyses zijn in een aparte bijlage als onderdeel van dit analyse-certificaat opgenomen. De methoden zijn, voor zover mogelijk, ontleend aan de accreditatieprogramma's/schema's en NEN- EN- en/of ISO-voorschriften.

Ik wijs u erop dat het analyse-certificaat alleen in zijn geheel mag worden gereproduceerd. Ik vertrouw erop uw opdracht volledig en naar tevredenheid te hebben uitgevoerd. Heeft u naar aanleiding van deze rapportage nog vragen, dan verzoek ik u contact op te nemen met onze klantenservice.

Hoogachtend,
namens Eurofins Omegam,



Ing. J. Tukker
Manager productie

Op dit certificaat zijn onze algemene voorwaarden van toepassing.
Dit analyse-certificaat mag niet anders dan in zijn geheel worden gereproduceerd.

ANALYSECERTIFICAAT

Projectcode : 1101126
Uw project omschrijving : 0458913.172-loodcluster 182
Opdrachtgever : Antea Nederland B.V.

Uw Monsterreferenties
 6486269 = M10 029 (0-50)

Opgegeven bemonsteringsdatum : 23/09/2020
Ontvangstdatum opdracht : 16/10/2020
Startdatum : 16/10/2020
Monstercode : 6486269
Uw Matrix : Grond

Monstervoorbewerking
 S AS3000 (steekmonster) **uitgevoerd**
 cryogeen malen **gemalen**
 S gewicht artefact g **n.v.t.**
 S soort artefact **n.v.t.**
 S voorbewerking AS3000 **uitgevoerd**

Algemeen onderzoek - fysisch
 S droge stof % **77,4**

Anorganische parameters - metalen
 S lood (Pb) mg/kg ds **280**

ANALYSECERTIFICAAT

Projectcode : 1101126
Uw project omschrijving : 0458913.172-loodcluster 182
Opdrachtgever : Antea Nederland B.V.

Uw Monsterreferenties
6486268 = 029-1 029 (0-50)

Opgegeven bemonsteringsdatum : 23/09/2020
Ontvangstdatum opdracht : 16/10/2020
Startdatum : 16/10/2020
Monstercode : 6486268
Uw Matrix : Grond

Algemeen onderzoek - fysisch

Q droge stof % **64,4**

Anorganische parameters - metalen

lood (Pb) XRF mg/kg ds **430**

ANALYSECERTIFICAAT

Projectcode : 1101126
Uw project omschrijving : 0458913.172-loodcluster 182
Opdrachtgever : Antea Nederland B.V.

Opmerkingen m.b.t. analyses

Opmerking(en) algemeen

De volgende informatie is indien van toepassing verstrekt door de opdrachtgever:
Project omschrijving, Monsterreferentie(s), Opgegeven bemonsteringsdatum, Matrix, Monsterdiepte, Potnr (Barcode), Veldgegevens, Veldwaarnemingen en Bemonsteringsdata. De opgegeven bemonsteringsdatum kan van invloed zijn op de geldigheid van de resultaten.

ANALYSECERTIFICAAT

Projectcode : 1101126
Uw project omschrijving : 0458913.172-loodcluster 182
Opdrachtgever : Antea Nederland B.V.

Analysemethoden in Grond (AS3000)

AS3000

In dit analysecertificaat zijn de met 'S' gemerkte analyses uitgevoerd volgens de analysemethoden beschreven in het "Accreditatieschema Laboratoriumanalyses voor grond-, waterbodem- en grondwateronderzoek (AS SIKB 3000)". Het laboratoriumonderzoek is uitgevoerd volgens de onderstaande analysemethoden. Deze analyses zijn vastgelegd in het geldende accreditatie-certificaat met bijbehorende verrichtingenlijst L086 van Eurofins Omegam BV.

voorbewerking AS3000 : Conform AS3000 en NEN-EN 16179
Droge stof : Conform AS3010 prestatieblad 2
Lood (Pb) : Conform AS3010 prestatieblad 5 en NEN-EN-ISO 17294-2 en destructie conform NEN 6961

Analysemethoden in Grond

In dit analysecertificaat zijn de met 'Q' gemerkte analyses uitgevoerd volgens de onderstaande analysemethoden. Deze analyses zijn vastgelegd in het geldende accreditatie-certificaat met bijbehorende verrichtingenlijst L086 van Eurofins Omegam BV.

Droge stof : Eigen methode

Antea Nederland B.V.
T.a.v. de heer R. Koning
Postbus 10044
1301 AA ALMERE STAD

Uw kenmerk : 0458913.172-loodcluster 182
Ons kenmerk : Project 1098706
Validatieref. : 1098706_certificaat_v1
Opdrachtverificatiecode: MBZR-MOOF-ETQU-FCPY
Bijlage(n) : 5 tabel(len) + 1 bijlage(n)

Amsterdam, 16 oktober 2020

Hierbij zend ik u de resultaten van het laboratoriumonderzoek dat op uw verzoek is uitgevoerd in de door u aangeboden monsters.

De resultaten hebben uitsluitend betrekking op de monsters, zoals die door u voor analyse ter beschikking werden gesteld.

Het onderzoek is, met uitzondering van eventueel uitbesteed onderzoek, uitgevoerd door Eurofins Omegam volgens de methoden zoals ze zijn vastgelegd in het geldende accreditatie-certificaat L086 en/of in de bundel "Analysevoorschriften Eurofins Omegam". De in dit onderzoek uitgevoerde onderzoeksmethoden van de geaccrediteerde analyses zijn in een aparte bijlage als onderdeel van dit analyse-certificaat opgenomen. De methoden zijn, voor zover mogelijk, ontleend aan de accreditatieprogramma's/schema's en NEN- EN- en/of ISO-voorschriften.

Ik wijs u erop dat het analyse-certificaat alleen in zijn geheel mag worden gereproduceerd. Ik vertrouw erop uw opdracht volledig en naar tevredenheid te hebben uitgevoerd. Heeft u naar aanleiding van deze rapportage nog vragen, dan verzoek ik u contact op te nemen met onze klantenservice.

Hoogachtend,
namens Eurofins Omegam,



Ing. J. Tukker
Manager productie

Op dit certificaat zijn onze algemene voorwaarden van toepassing.
Dit analyse-certificaat mag niet anders dan in zijn geheel worden gereproduceerd.

ANALYSECERTIFICAAT

Projectcode : 1098706
Uw project omschrijving : 0458913.172-loodcluster 182
Opdrachtgever : Antea Nederland B.V.

Uw Monsterreferenties

6479679 = M11 030 (0-50) 031 (0-50) 032 (0-50)

6479680 = M12 033 (0-50) 034 (0-50) 038 (0-50)

6479681 = M13 035 (0-50) 036 (0-50) 037 (0-50)

Opgegeven bemonsteringsdatum :	07/10/2020	08/10/2020	08/10/2020
Ontvangstdatum opdracht :	12/10/2020	12/10/2020	12/10/2020
Startdatum :	12/10/2020	12/10/2020	12/10/2020
Monstercode :	6479679	6479680	6479681
Uw Matrix :	Grond	Grond	Grond

Monstervoorbewerking

S AS3000 (steekmonster)		uitgevoerd	uitgevoerd	uitgevoerd
S gewicht artefact	g	n.v.t.	n.v.t.	n.v.t.
S soort artefact		n.v.t.	n.v.t.	n.v.t.
S voorbewerking AS3000		uitgevoerd	uitgevoerd	uitgevoerd

Algemeen onderzoek - fysisch

S droge stof	%	69,2	67,4	63,7
--------------	---	-------------	-------------	-------------

Anorganische parameters - metalen

S lood (Pb)	mg/kg ds	1300	200	240
-------------	----------	-------------	------------	------------

ANALYSECERTIFICAAT

Projectcode : 1098706
Uw project omschrijving : 0458913.172-loodcluster 182
Opdrachtgever : Antea Nederland B.V.

Uw Monsterreferenties
 6479670 = 030-1 030 (0-50)
 6479671 = 031-1 031 (0-50)
 6479672 = 032-1 032 (0-50)

Opgegeven bemonsteringsdatum :	07/10/2020	07/10/2020	07/10/2020
Ontvangstdatum opdracht :	12/10/2020	12/10/2020	12/10/2020
Startdatum :	12/10/2020	12/10/2020	12/10/2020
Monstercode :	6479670	6479671	6479672
Uw Matrix :	Grond	Grond	Grond

Algemeen onderzoek - fysisch

Q droge stof	%	56,0	76,9	65,6
--------------	---	-------------	-------------	-------------

Anorganische parameters - metalen

lood (Pb) XRF	mg/kg ds	1300	300	1900
---------------	----------	-------------	------------	-------------

ANALYSECERTIFICAAT

Projectcode : 1098706
Uw project omschrijving : 0458913.172-loodcluster 182
Opdrachtgever : Antea Nederland B.V.

Uw Monsterreferenties
 6479673 = 033-1 033 (0-50)
 6479674 = 034-1 034 (0-50)
 6479675 = 035-1 035 (0-50)

Opgegeven bemonsteringsdatum :	08/10/2020	08/10/2020	08/10/2020
Ontvangstdatum opdracht :	12/10/2020	12/10/2020	12/10/2020
Startdatum :	12/10/2020	12/10/2020	12/10/2020
Monstercode :	6479673	6479674	6479675
Uw Matrix :	Grond	Grond	Grond

Algemeen onderzoek - fysisch

Q droge stof	%	61,2	74,6	60,8
--------------	---	-------------	-------------	-------------

Anorganische parameters - metalen

lood (Pb) XRF	mg/kg ds	300	510	180
---------------	----------	------------	------------	------------

ANALYSECERTIFICAAT

Projectcode : 1098706
Uw project omschrijving : 0458913.172-loodcluster 182
Opdrachtgever : Antea Nederland B.V.

Uw Monsterreferenties
 6479676 = 036-1 036 (0-50)
 6479677 = 037-1 037 (0-50)
 6479678 = 038-1 038 (0-50)

Opgegeven bemonsteringsdatum :	08/10/2020	08/10/2020	08/10/2020
Ontvangstdatum opdracht :	12/10/2020	12/10/2020	12/10/2020
Startdatum :	12/10/2020	12/10/2020	12/10/2020
Monstercode :	6479676	6479677	6479678
Uw Matrix :	Grond	Grond	Grond

Algemeen onderzoek - fysisch

Q droge stof	%	58,3	66,7	66,1
--------------	---	------	------	------

Anorganische parameters - metalen

lood (Pb) XRF	mg/kg ds	330	540	450
---------------	----------	-----	-----	-----

A N A L Y S E C E R T I F I C A A T

Projectcode : 1098706
Uw project omschrijving : 0458913.172-loodcluster 182
Opdrachtgever : Antea Nederland B.V.

Opmerkingen m.b.t. analyses

Opmerking(en) algemeen

De volgende informatie is indien van toepassing verstrekt door de opdrachtgever:
Project omschrijving, Monsterreferentie(s), Opgegeven bemonsteringsdatum, Matrix, Monsterdiepte, Potnr (Barcode), Veldgegevens, Veldwaarnemingen en Bemonsteringsdata. De opgegeven bemonsteringsdatum kan van invloed zijn op de geldigheid van de resultaten.

ANALYSECERTIFICAAT

Projectcode : 1098706
Uw project omschrijving : 0458913.172-loodcluster 182
Opdrachtgever : Antea Nederland B.V.

Analysemethoden in Grond (AS3000)

AS3000

In dit analysecertificaat zijn de met 'S' gemerkte analyses uitgevoerd volgens de analysemethoden beschreven in het "Accreditatieschema Laboratoriumanalyses voor grond-, waterbodem- en grondwateronderzoek (AS SIKB 3000)". Het laboratoriumonderzoek is uitgevoerd volgens de onderstaande analysemethoden. Deze analyses zijn vastgelegd in het geldende accreditatie-certificaat met bijbehorende verrichtingenlijst L086 van Eurofins Omegam BV.

voorbewerking AS3000 : Conform AS3000 en NEN-EN 16179
Droge stof : Conform AS3010 prestatieblad 2
Lood (Pb) : Conform AS3010 prestatieblad 5 en NEN-EN-ISO 17294-2 en destructie conform NEN 6961

Analysemethoden in Grond

In dit analysecertificaat zijn de met 'Q' gemerkte analyses uitgevoerd volgens de onderstaande analysemethoden. Deze analyses zijn vastgelegd in het geldende accreditatie-certificaat met bijbehorende verrichtingenlijst L086 van Eurofins Omegam BV.

Droge stof : Eigen methode

Antea Nederland B.V.
T.a.v. de heer R. Koning
Postbus 10044
1301 AA ALMERE STAD

Uw kenmerk : 0458913.172-loodcluster 182
Ons kenmerk : Project 1093879
Validatieref. : 1093879 certificaat_v1
Opdrachtverificatiecode: HDZL-ICRZ-RXWW-MEVS
Bijlage(n) : 2 tabel(len) + 1 oliechromatogram(men) + 2 bijlage(n)

Amsterdam, 8 oktober 2020

Hierbij zend ik u de resultaten van het laboratoriumonderzoek dat op uw verzoek is uitgevoerd in de door u aangeboden monsters.

De resultaten hebben uitsluitend betrekking op de monsters, zoals die door u voor analyse ter beschikking werden gesteld.

Het onderzoek is, met uitzondering van eventueel uitbesteed onderzoek, uitgevoerd door Eurofins Omegam volgens de methoden zoals ze zijn vastgelegd in het geldende accreditatie-certificaat L086 en/of in de bundel "Analysevoorschriften Eurofins Omegam". De in dit onderzoek uitgevoerde onderzoeksmethoden van de geaccrediteerde analyses zijn in een aparte bijlage als onderdeel van dit analyse-certificaat opgenomen. De methoden zijn, voor zover mogelijk, ontleend aan de accreditatieprogramma's/schema's en NEN- EN- en/of ISO-voorschriften.

Ik wijs u erop dat het analyse-certificaat alleen in zijn geheel mag worden gereproduceerd. Ik vertrouw erop uw opdracht volledig en naar tevredenheid te hebben uitgevoerd. Heeft u naar aanleiding van deze rapportage nog vragen, dan verzoek ik u contact op te nemen met onze klantenservice.

Hoogachtend,
namens Eurofins Omegam,



Ing. J. Tukker
Manager productie

Op dit certificaat zijn onze algemene voorwaarden van toepassing.
Dit analyse-certificaat mag niet anders dan in zijn geheel worden gereproduceerd.

ANALYSECERTIFICAAT

Project code : 1093879
Uw Project omschrijving : 0458913.172-loodcluster 182
Opdrachtgever : Antea Nederland B.V.

Uw Monsterreferenties

6467732 = M05 011 (0-50) 012 (0-50) 013 (0-50) 014 (0-50)

Opgegeven bemonsteringsdatum : 07/09/2020
Ontvangstdatum opdracht : 01/10/2020
Startdatum : 01/10/2020
Monstercode : 6467732
Uw Matrix : Grond

Monstervoorbewerking

S AS3000 (steekmonster)		uitgevoerd
S gewicht artefact	g	n.v.t.
S soort artefact		n.v.t.
S voorbewerking AS3000		uitgevoerd

Algemeen onderzoek - fysisch

S droge stof	%	50,8
S organische stof (gec. voor lutum)	% (m/m ds)	25,3
S lutumgehalte (pipetmethode)	% (m/m ds)	6,7

Anorganische parameters - metalen

S barium (Ba)	mg/kg ds	200
S cadmium (Cd)	mg/kg ds	1,0
S kobalt (Co)	mg/kg ds	11
S koper (Cu)	mg/kg ds	72
S kwik (Hg) (niet vluchtig)	mg/kg ds	1,3
S lood (Pb)	mg/kg ds	410
S molybdeen (Mo)	mg/kg ds	2,5
S nikkel (Ni)	mg/kg ds	24
S zink (Zn)	mg/kg ds	410

Organische parameters - niet aromatisch

S minerale olie (florisil clean-up)	mg/kg ds	270
-------------------------------------	----------	------------

Organische parameters - aromatisch
Polycyclische koolwaterstoffen:

S naftaleen	mg/kg ds	0,05
S fenantreen	mg/kg ds	1,3
S anthraceen	mg/kg ds	0,66
S fluoranteen	mg/kg ds	3,0
S benzo(a)antraceen	mg/kg ds	1,3
S chryseen	mg/kg ds	1,4
S benzo(k)fluoranteen	mg/kg ds	0,91
S benzo(a)pyreen	mg/kg ds	1,2
S benzo(ghi)peryleen	mg/kg ds	0,78
S indeno(1,2,3-cd)pyreen	mg/kg ds	0,72
S som PAK (10)	mg/kg ds	11

Organische parameters - gehalogeneerd
Polychloorbifenylen:

S PCB -28	mg/kg ds	< 0,001
S PCB -52	mg/kg ds	0,001
S PCB -101	mg/kg ds	< 0,001
S PCB -118	mg/kg ds	0,002
S PCB -138	mg/kg ds	0,003
S PCB -153	mg/kg ds	0,002
S PCB -180	mg/kg ds	< 0,001
S som PCBs (7)	mg/kg ds	0,010

Dit analyse-certificaat, inclusief voorblad en eventuele bijlage(n), mag niet anders dan in zijn geheel worden gereproduceerd.

- De met een 'Q' gemerkte analyses zijn door RvA geaccrediteerd (registratienummer L086).

- De met een 'S' gemerkte analyses zijn door RvA geaccrediteerd (L086) en op basis van het schema AS 3000 erkend.

Opdrachtverificatiecode: HDZL-ICRZ-RXWW-MEVS

Ref.: 1093879_certificaat_v1

ANALYSECERTIFICAAT

Project code : 1093879
Uw Project omschrijving : 0458913.172-loodcluster 182
Opdrachtgever : Antea Nederland B.V.

Opmerkingen m.b.t. analyses

Opmerking(en) algemeen

De volgende informatie is indien van toepassing verstrekt door de opdrachtgever:
Project omschrijving, Monsterreferentie(s), Opgegeven bemonsteringsdatum, Matrix, Monsterdiepte, Potnr (Barcode), Veldgegevens, Veldwaarnemingen en Bemonsteringsdata. De opgegeven bemonsteringsdatum kan van invloed zijn op de geldigheid van de resultaten.

Organische stof gehalte (gecorrigeerd voor lutum en vrij ijzer in de vorm van Fe₂O₃)

Het organische stofgehalte is gecorrigeerd voor het in het analysecertificaat gerapporteerde lutumgehalte. Indien het lutumgehalte niet is gerapporteerd is de correctie uitgevoerd met een lutumgehalte van 5,4% (gemiddeld lutumgehalte Nederlandse bodem, AS3010/AS3210, prestatieblad organische stofgehalte in grond/waterbodem). Indien het vrij ijzergehalte is bepaald en groter is dan 5 % m/m, is bij de berekening van het organische stof gecorrigeerd voor dat gehalte aan vrij ijzer.

Sommatie van concentraties voor groepsparameters

De sommatie is uitgevoerd volgens AS3000 paragraaf 2.5.2 en bijlage 3.

Uw referentie : M05 011 (0-50) 012 (0-50) 013 (0-50) 014 (0-50)
Monstercode : 6467732

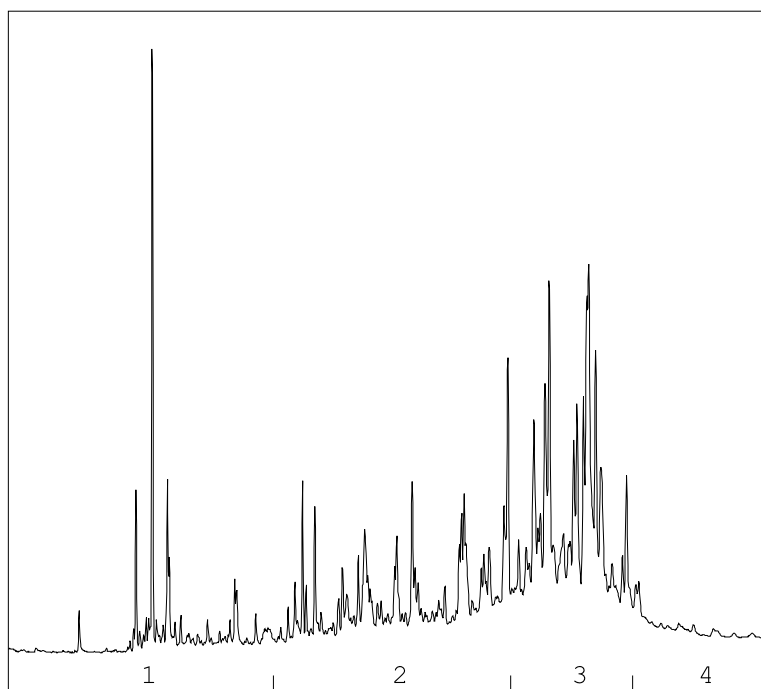
Opmerking bij het monster: - Het organisch stof gehalte kan het rendement van de ontsluiting (destructie) van de elementanalyse beïnvloeden hebben.

Opmerking(en) bij resultaten:
PCB -138: - Bij deze gaschromatografische analyse valt PCB 138 samen met PCB 163.

OLIE-ONDERZOEK

Monstercode : 6467732
Uw Project : 0458913.172-loodcluster 182
omschrijving
Uw referentie : M05 011 (0-50) 012 (0-50) 013 (0-50) 014 (0-50)
Methode : minerale olie (florisil clean-up)

OLIECHROMATOGRAM



→
oliefractie

OLIEFRACTIEVERDELING

1) fractie > C10 - C19	12 %
2) fractie C19 - C29	34 %
3) fractie C29 - C35	46 %
4) fractie C35 -< C40	7 %

minerale olie gehalte: 270 mg/kg ds

Minerale olie

Interpretatie: raadpleeg voor de typering van de oliesoort de OMEGAM oliebibliotheek.

De hoogte van de signalen is geen maat voor de concentratie van de olie in het monster.
(Het chromatogram heeft een variabele schaalindeling)

Bij een minerale olie gehalte kleiner dan de rapportagegrens worden geen oliefracties weergegeven.

Dit analyse-certificaat, inclusief voorblad en eventuele bijlage(n), mag niet anders dan in zijn geheel worden gereproduceerd.

ANALYSECERTIFICAAT

Project code : 1093879
Uw Project omschrijving : 0458913.172-loodcluster 182
Opdrachtgever : Antea Nederland B.V.

Houdbaarheid- & conserveringsopmerkingen

De onderstaande constatering(en) wijzen op een afwijking van het SIKB-protocol 3001 (Conserveringsmethoden en conserveringstermijnen van milieumonsters). Deze afwijking resulteert in de volgende voorgeschreven opmerking: *"Er zijn verschillen met de richtlijnen geconstateerd die de betrouwbaarheid van de gemarkeerde resultaten in dit analyserapport mogelijk hebben beïnvloed."* Deze bijlage vormt samen met andere bijlagen, tabellen en het voorblad, een integraal onderdeel van dit analyse-certificaat.

Uw referentie : M05 011 (0-50) 012 (0-50) 013 (0-50) 014 (0-50)
Monstercode : 6467732

Opmerking(en) by analyse(s):

Minerale olie (florisil clean-up): - De conserveringstermijn is overschreden omdat de opdracht/monster niet binnen de afgesproken termijn is ontvangen/aangeleverd.
PAKs: - De conserveringstermijn is overschreden omdat de opdracht/monster niet binnen de afgesproken termijn is ontvangen/aangeleverd.
PCBs: - De conserveringstermijn is overschreden omdat de opdracht/monster niet binnen de afgesproken termijn is ontvangen/aangeleverd.

ANALYSECERTIFICAAT

Project code : 1093879
Uw Project omschrijving : 0458913.172-loodcluster 182
Opdrachtgever : Antea Nederland B.V.

Analysemethoden in Grond (AS3000)

AS3000

In dit analysecertificaat zijn de met 'S' gemerkte analyses uitgevoerd volgens de analysemethoden beschreven in het "Accreditatieschema Laboratoriumanalyses voor grond-, waterbodem- en grondwateronderzoek (AS SIKB 3000)". Het laboratoriumonderzoek is uitgevoerd volgens de onderstaande analysemethoden. Deze analyses zijn vastgelegd in het geldende accreditatie-certificaat met bijbehorende verrichtingenlijst L086 van Eurofins Omegam BV.

voorbewerking AS3000	: Conform AS3000 en NEN-EN 16179
Droge stof	: Conform AS3010 prestatieblad 2
Organische stof (gec. voor lutum)	: Conform AS3010 prestatieblad 3 en gelijkwaardig aan NEN 5754
Lutumgehalte (pipetmethode)	: Conform AS3010 prestatieblad 4; gelijkwaardig aan NEN 5753
Barium (Ba)	: Conform AS3010 prestatieblad 5 en NEN-EN-ISO 17294-2 en destructie conform NEN 6961
Cadmium (Cd)	: Conform AS3010 prestatieblad 5 en NEN-EN-ISO 17294-2 en destructie conform NEN 6961
Kobalt (Co)	: Conform AS3010 prestatieblad 5 en NEN-EN-ISO 17294-2 en destructie conform NEN 6961
Koper (Cu)	: Conform AS3010 prestatieblad 5 en NEN-EN-ISO 17294-2 en destructie conform NEN 6961
Kwik (Hg) (niet vluchtig)	: Conform AS3010 prestatieblad 5 en NEN-EN-ISO 17294-2 en destructie conform NEN 6961
Lood (Pb)	: Conform AS3010 prestatieblad 5 en NEN-EN-ISO 17294-2 en destructie conform NEN 6961
Molybdeen (Mo)	: Conform AS3010 prestatieblad 5 en NEN-EN-ISO 17294-2 en destructie conform NEN 6961
Nikkel (Ni)	: Conform AS3010 prestatieblad 5 en NEN-EN-ISO 17294-2 en destructie conform NEN 6961
Zink (Zn)	: Conform AS3010 prestatieblad 5 en NEN-EN-ISO 17294-2 en destructie conform NEN 6961
Minerale olie (florisil clean-up)	: Conform AS3010 prestatieblad 7
PAKs	: Conform AS3010 prestatieblad 6
PCBs	: Conform AS3010 prestatieblad 8

Antea Nederland B.V.
T.a.v. de heer R. Koning
Postbus 10044
1301 AA ALMERE STAD

Uw kenmerk : 0458913.172-loodcluster 182
Ons kenmerk : Project 1101122
Validatieref. : 1101122_certificaat_v1
Opdrachtverificatiecode: IPEJ-YCWP-FKQG-VWMV
Bijlage(n) : 2 tabel(len) + 1 oliechromatogram(men) + 2 bijlage(n)

Amsterdam, 23 oktober 2020

Hierbij zend ik u de resultaten van het laboratoriumonderzoek dat op uw verzoek is uitgevoerd in de door u aangeboden monsters.

De resultaten hebben uitsluitend betrekking op de monsters, zoals die door u voor analyse ter beschikking werden gesteld.

Het onderzoek is, met uitzondering van eventueel uitbesteed onderzoek, uitgevoerd door Eurofins Omegam volgens de methoden zoals ze zijn vastgelegd in het geldende accreditatie-certificaat L086 en/of in de bundel "Analysevoorschriften Eurofins Omegam". De in dit onderzoek uitgevoerde onderzoeksmethoden van de geaccrediteerde analyses zijn in een aparte bijlage als onderdeel van dit analyse-certificaat opgenomen. De methoden zijn, voor zover mogelijk, ontleend aan de accreditatieprogramma's/schema's en NEN- EN- en/of ISO-voorschriften.

Ik wijs u erop dat het analyse-certificaat alleen in zijn geheel mag worden gereproduceerd. Ik vertrouw erop uw opdracht volledig en naar tevredenheid te hebben uitgevoerd. Heeft u naar aanleiding van deze rapportage nog vragen, dan verzoek ik u contact op te nemen met onze klantenservice.

Hoogachtend,
namens Eurofins Omegam,



Ing. J. Tukker
Manager productie

Op dit certificaat zijn onze algemene voorwaarden van toepassing.
Dit analyse-certificaat mag niet anders dan in zijn geheel worden gereproduceerd.

ANALYSECERTIFICAAT

Projectcode : 1101122
Uw project omschrijving : 0458913.172-loodcluster 182
Opdrachtgever : Antea Nederland B.V.

Uw Monsterreferenties

6486264 = M11 030 (0-50) 031 (0-50) 032 (0-50)

Opgegeven bemonsteringsdatum : 07/10/2020
Ontvangstdatum opdracht : 16/10/2020
Startdatum : 16/10/2020
Monstercode : 6486264
Uw Matrix : Grond

Monstervoorbewerking

S AS3000 (steekmonster)		uitgevoerd
S gewicht artefact	g	n.v.t.
S soort artefact		n.v.t.
S voorbewerking AS3000		uitgevoerd

Algemeen onderzoek - fysisch

S droge stof	%	72,0
S organische stof (gec. voor lutum)	% (m/m ds)	8,2
S lutumgehalte (pipetmethode)	% (m/m ds)	3,1

Anorganische parameters - metalen

S barium (Ba)	mg/kg ds	110
S cadmium (Cd)	mg/kg ds	0,53
S kobalt (Co)	mg/kg ds	5,5
S koper (Cu)	mg/kg ds	76
S kwik (Hg) (niet vluchtig)	mg/kg ds	1,8
S lood (Pb)	mg/kg ds	1000
S molybdeen (Mo)	mg/kg ds	4,2
S nikkel (Ni)	mg/kg ds	15
S zink (Zn)	mg/kg ds	170

Organische parameters - niet aromatisch

S minerale olie (florisil clean-up)	mg/kg ds	110
-------------------------------------	----------	------------

Organische parameters - aromatisch
Polycyclische koolwaterstoffen:

S naftaleen	mg/kg ds	0,30
S fenantreen	mg/kg ds	1,4
S anthraceen	mg/kg ds	0,35
S fluoranteen	mg/kg ds	2,6
S benzo(a)antraceen	mg/kg ds	1,1
S chryseen	mg/kg ds	1,3
S benzo(k)fluoranteen	mg/kg ds	1,3
S benzo(a)pyreen	mg/kg ds	1,9
S benzo(ghi)peryleen	mg/kg ds	2,1
S indeno(1,2,3-cd)pyreen	mg/kg ds	1,8
S som PAK (10)	mg/kg ds	14

Organische parameters - gehalogeneerd
Polychloorbifenylen:

S PCB -28	mg/kg ds	< 0,001
S PCB -52	mg/kg ds	< 0,001
S PCB -101	mg/kg ds	< 0,001
S PCB -118	mg/kg ds	< 0,001
S PCB -138	mg/kg ds	< 0,001
S PCB -153	mg/kg ds	< 0,001
S PCB -180	mg/kg ds	< 0,001
S som PCBs (7)	mg/kg ds	0,005

Dit analyse-certificaat, inclusief voorblad en eventuele bijlage(n), mag niet anders dan in zijn geheel worden gereproduceerd.

- De met een 'Q' gemerkte analyses zijn door RvA geaccrediteerd (registratienummer L086).

- De met een 'S' gemerkte analyses zijn door RvA geaccrediteerd (L086) en op basis van het schema AS 3000 erkend.

Opdrachtverificatiecode: IPEJ-YCWP-FKQG-VWMV

Ref.: 1101122_certificaat_v1

ANALYSECERTIFICAAT

Projectcode : 1101122
Uw project omschrijving : 0458913.172-loodcluster 182
Opdrachtgever : Antea Nederland B.V.

Opmerkingen m.b.t. analyses

Opmerking(en) algemeen

De volgende informatie is indien van toepassing verstrekt door de opdrachtgever:
Project omschrijving, Monsterreferentie(s), Opgegeven bemonsteringsdatum, Matrix, Monsterdiepte, Potnr (Barcode), Veldgegevens, Veldwaarnemingen en Bemonsteringsdata. De opgegeven bemonsteringsdatum kan van invloed zijn op de geldigheid van de resultaten.

Organische stof gehalte (gecorrigeerd voor lutum en vrij ijzer in de vorm van Fe₂O₃)

Het organische stofgehalte is gecorrigeerd voor het in het analysecertificaat gerapporteerde lutumgehalte. Indien het lutumgehalte niet is gerapporteerd is de correctie uitgevoerd met een lutumgehalte van 5,4% (gemiddeld lutumgehalte Nederlandse bodem, AS3010/AS3210, prestatieblad organische stofgehalte in grond/waterbodem). Indien het vrij ijzergehalte is bepaald en groter is dan 5 % m/m, is bij de berekening van het organische stof gecorrigeerd voor dat gehalte aan vrij ijzer.

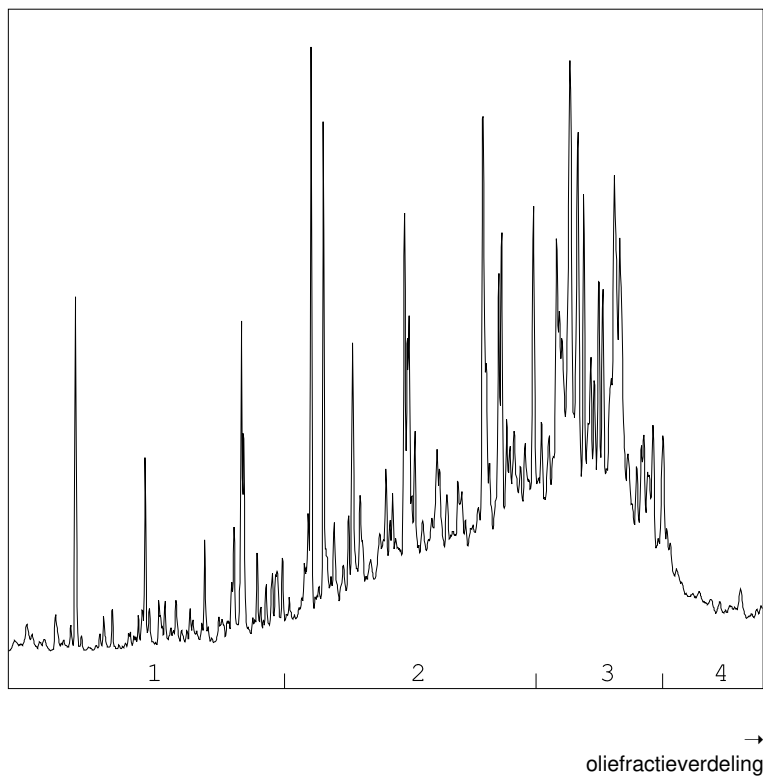
Sommatie van concentraties voor groepsparameters

De sommatie is uitgevoerd volgens AS3000 paragraaf 2.5.2 en bijlage 3.

OLIE-ONDERZOEK

Monstercode : 6486264
Uw project omschrijving : 0458913.172-loodcluster 182
Uw referentie : M11 030 (0-50) 031 (0-50) 032 (0-50)
Methode : minerale olie (florisil clean-up)

OLIECHROMATOGRAM



OLIEFRACTIEVERDELING

- | | |
|------------------------|------|
| 1) fractie > C10 - C19 | 8 % |
| 2) fractie C19 - C29 | 42 % |
| 3) fractie C29 - C35 | 42 % |
| 4) fractie C35 -< C40 | 8 % |

minerale olie gehalte: 110 mg/kg ds

Minerale olie

Interpretatie: raadpleeg voor de typering van de oliesoort de OMEGAM oliebibliotheek.

De hoogte van de signalen is geen maat voor de concentratie van de olie in het monster.
(Het chromatogram heeft een variabele schaalindeling)

Bij een minerale olie gehalte kleiner dan de rapportagegrens worden geen oliefracties weergegeven.

ANALYSECERTIFICAAT

Projectcode : 1101122
Uw project omschrijving : 0458913.172-loodcluster 182
Opdrachtgever : Antea Nederland B.V.

Houdbaarheid- & conserveringsopmerkingen

De onderstaande constatering(en) wijzen op een afwijking van het SIKB-protocol 3001 (Conserveringsmethoden en conserveringstermijnen van milieumonsters). Deze afwijking resulteert in de volgende voorgeschreven opmerking: *"Er zijn verschillen met de richtlijnen geconstateerd die de betrouwbaarheid van de gemarkeerde resultaten in dit analyserapport mogelijk hebben beïnvloed."* Deze bijlage vormt samen met andere bijlagen, tabellen en het voorblad, een integraal onderdeel van dit analyse-certificaat.

Uw referentie : M11 030 (0-50) 031 (0-50) 032 (0-50)
Monstercode : 6486264

.....
Opmerking(en) by analyse(s):

Minerale olie (florisil clean-up): - De conserveringstermijn is overschreden omdat de opdracht/monster niet binnen de afgesproken termijn is ontvangen/aangeleverd.

ANALYSECERTIFICAAT

Projectcode : 1101122
Uw project omschrijving : 0458913.172-loodcluster 182
Opdrachtgever : Antea Nederland B.V.

Analysemethoden in Grond (AS3000)

AS3000

In dit analysecertificaat zijn de met 'S' gemerkte analyses uitgevoerd volgens de analysemethoden beschreven in het "Accreditatieschema Laboratoriumanalyses voor grond-, waterbodem- en grondwateronderzoek (AS SIKB 3000)". Het laboratoriumonderzoek is uitgevoerd volgens de onderstaande analysemethoden. Deze analyses zijn vastgelegd in het geldende accreditatie-certificaat met bijbehorende verrichtingenlijst L086 van Eurofins Omegam BV.

voorbewerking AS3000	: Conform AS3000 en NEN-EN 16179
Droge stof	: Conform AS3010 prestatieblad 2
Organische stof (gec. voor lutum)	: Conform AS3010 prestatieblad 3 en gelijkwaardig aan NEN 5754
Lutumgehalte (pipetmethode)	: Conform AS3010 prestatieblad 4; gelijkwaardig aan NEN 5753
Barium (Ba)	: Conform AS3010 prestatieblad 5 en NEN-EN-ISO 17294-2 en destructie conform NEN 6961
Cadmium (Cd)	: Conform AS3010 prestatieblad 5 en NEN-EN-ISO 17294-2 en destructie conform NEN 6961
Kobalt (Co)	: Conform AS3010 prestatieblad 5 en NEN-EN-ISO 17294-2 en destructie conform NEN 6961
Koper (Cu)	: Conform AS3010 prestatieblad 5 en NEN-EN-ISO 17294-2 en destructie conform NEN 6961
Kwik (Hg) (niet vluchtig)	: Conform AS3010 prestatieblad 5 en NEN-EN-ISO 17294-2 en destructie conform NEN 6961
Lood (Pb)	: Conform AS3010 prestatieblad 5 en NEN-EN-ISO 17294-2 en destructie conform NEN 6961
Molybdeen (Mo)	: Conform AS3010 prestatieblad 5 en NEN-EN-ISO 17294-2 en destructie conform NEN 6961
Nikkel (Ni)	: Conform AS3010 prestatieblad 5 en NEN-EN-ISO 17294-2 en destructie conform NEN 6961
Zink (Zn)	: Conform AS3010 prestatieblad 5 en NEN-EN-ISO 17294-2 en destructie conform NEN 6961
Minerale olie (florisil clean-up)	: Conform AS3010 prestatieblad 7
PAKs	: Conform AS3010 prestatieblad 6
PCBs	: Conform AS3010 prestatieblad 8

**Bijlage 5 Zaans saneringscriterium voor met lood
verontreinigde bodem**

Lijst van gebruikte afkortingen:

Wbb	Wet bodembescherming
IQ	intelligentiequotiënt
GGD	Gemeenschappelijke Gezondheids Dienst
RIVM	Rijksinstituut voor Volksgezondheid en Milieu
I&M	ministerie van Infrastructuur en Milieu
WEB	Werkgroep bodem
VNG	Vereniging van Nederlandse gemeenten
JECFA	Joint FAO/WHO Expert Committee on Food Additives
mg/kg	milligram per kilogram grond
US EPA	United States Environmental Protection Agency

1 Zaanstad neemt het gezondheidsrisico ten gevolge van diffuus lood in de bodem serieus

De oude bebouwde gebieden van Zaanstad hebben een met lood verontreinigde bodem. Dit type verontreiniging is ontstaan door veel verschillende bronnen waardoor niet van één specifieke bron maar van een diffuse belasting van de bodem gesproken moet worden. Hierin is Zaanstad niet uniek: in veel oude binnensteden komt lood verhoogd voor. Wel bijzonder zijn de hoge gehalten aan diffuus lood in de Zaanstreek, die de interventiewaarden soms ver overschrijden. Dit komt door de voormalige loodwitindustrie en de gebruikte ophogingsmaterialen door de jaren heen.

Lood is een giftig metaal en kan vooral de gezondheid van kinderen maar ook die van volwassenen beïnvloeden. De laatste decennia is blootstelling aan lood flink afgenomen door het beëindigen van het gebruik van gelode benzine, loodhoudende verf en door loden waterleidingen te vervangen. De blootstellingsroutes die nog overblijven zijn bodemverontreiniging en incidenteel loden waterleidingen.

Zaanstad neemt de mogelijke gezondheidsrisico's door lood in de bodem serieus. De voorlichting aan bewoners over lood en de eigen handelingsperspectieven om blootstelling tegen te gaan is eind 2015 gestart. Zaanstad vervult hierin inmiddels een voortrekkersrol in Nederland. De planmatige aanpak van onderzoek en sanering door Zaanstad en de aanpak van de problematiek door inzet van een subsidieregeling vormen qua inzet, capaciteit en financiën een belangrijk onderdeel van het Zaans bodemprogramma 2016-2020.

Om helder te kunnen communiceren naar bewoners toe moeten een aantal zaken rond de loodnorm verduidelijkt worden. B&W van de gemeente Zaanstad is in augustus 2016 akkoord gegaan met het opstellen van een Zaanse norm voor lood waarboven moet worden gesaneerd (kenmerk 2016/134290). Deze waarde wordt hierna aangeduid met Zaans saneringscriterium. Zaanstad wacht de discussie over de landelijke normstelling niet af en stelt een eigen Zaans saneringscriterium voor lood op.

2 Zaanstad kiest voor helderheid over de beoordeling van lood

Bij de beoordeling van subsidie aanvragen, of de terugkoppeling van de onderzoeksresultaten aan bewoners in het geval van de planmatige aanpak door de gemeente, moet Zaanstad (in samenwerking met de GGD) aan bewoners en betrokkenen duidelijkheid kunnen verschaffen over

de gezondheidsrisico's en noodzaak tot sanerende maatregelen. Hiervoor dient het saneringscriterium voor lood helder te zijn, en niet tot discussie te leiden.

Het uitvoeren van onderzoek en saneringen in tuinen van particulieren zal naar verwachting gevoelig liggen. Om maatschappelijke onrust te voorkomen is het belangrijk dat er duidelijkheid is over de beoordeling van de ernst en gezondheidsrisico's van verontreiniging met lood in de bodem.

Momenteel is dit landelijk niet het geval. Sinds het verschijnen van het RIVM rapport¹ over diffuus lood eind 2015 is onduidelijk tot welk gehalte aan lood in de bodem gebruiksaanwijzingen voldoende bescherming bieden en wat de grens is waarboven gesaneerd moet worden. Landelijke ontwikkelingen hierin zijn gaande.

Momenteel ligt de landelijke interventiewaarde voor lood op 530 mg/kg. De interventiewaarde is op basis van de Wet bodembescherming (Wbb) formeel de norm waarboven risico's mogelijk zijn, de sanering van een geval van ernstige bodemverontreiniging als spoedeisend kan worden beschikt, en (juridisch) een sanering kan worden afgedwongen. Uit het RIVM onderzoek blijkt dat er ook onder de interventiewaarde al IQ punten verlies op kan treden door blootstelling aan lood in de bodem. Volgens het landelijke GGD advies², dat is verschenen als reactie op het RIVM rapport is de interventiewaarde nog veel te hoog om te kunnen stellen dat er geen IQ-verlies optreedt. De landelijke GGD pleit voor een zo laag mogelijke loodwaarde in de bodem en voor een gezondheidskundige risicowaarde (saneringsurgentie, maximale waarde) van 370 mg/kg.

De landelijke en regionale GGD's, het RIVM en het ministerie van I&M willen/kunnen niet aangeven tot welke waarde gebruiksaanwijzingen om blootstelling aan lood in de bodem tegen te gaan voldoende zijn, en boven welke waarde ook met inachtneming van deze handreikingen gezondheidsrisico's kunnen optreden.

Zaanstad neemt deel aan de landelijke projectgroep diffuus lood. Deze stemt problemen en oplossingen onderling af, en probeert via de landelijke gremia zoals WEB en VNG onder andere over de normen van I&M helderheid te krijgen. Naar verwachting zal er in 2017 geen landelijke duidelijkheid komen over de interpretatie van de loodnorm. Dit zou betekenen dat het uitvoeringsprogramma niet eerder dan in 2018 of later van start kan gaan, als de landelijke ontwikkelingen worden afgewacht. Het ministerie van I&M staat nu nog op het standpunt dat er in het geheel geen aanpassing van de loodnorm komt en ook geen saneringsnorm. Om geen jaar vertraging (of meer) in de uitvoering op te lopen heeft Zaanstad er voor gekozen een eigen lokaal saneringscriterium te ontwikkelen.

De mogelijkheid bestaat dat als er (op termijn tóch) een landelijke norm voor sanering van lood gaat komen, deze afwijkt van het eigen Zaanse saneringscriterium. Als de landelijke norm lager en strenger is dan het Zaanse saneringscriterium, kan zich de situatie voordoen dat tuinen bij particulieren niet gesaneerd worden volgens het Zaanse saneringscriterium, terwijl dit wel zou moeten volgens de landelijke norm. In het verleden heeft dit gespeeld in een aantal gemeenten met een eigen loodnorm en niet tot juridische problemen geleid. Als het Zaanse norm strenger is dan de landelijke norm zou Zaanstad méér hebben gesaneerd dan op basis van landelijke regels zou moeten. Zodra landelijke ontwikkelingen zijn uitgekristalliseerd, kan Zaanstad hier in een later stadium desgewenst weer bij aanhaken.

3 Het Zaanse saneringscriterium voor lood geeft invulling aan het convenant bodem en ondergrond

In maart 2015 is het convenant bodem en ondergrond 2016-2020 door IPO, VNG, I&M, en UVW ondertekend. Hierin staan met betrekking tot diffuse verontreiniging twee artikelen:

7.1 De Bevoegde overheden Wbb bewerkstelligen, voor zover dat nog niet is gebeurd en voor zover nodig in samenwerking met de gemeenten die geen Bevoegde overheid Wbb zijn, dat in gebieden met diffuse bodemverontreiniging met onaanvaardbare humane risico's helderheid bestaat over in dat gebied op te volgen gebruiksadviezen, teneinde deze risico's te minimaliseren. Zij leggen gebruiksadviezen vast in voor een ieder raadpleegbare documenten. Zij stellen voorts beleid op voor werkzaamheden in deze gebieden die het risico op blootstelling of verplaatsing vergroten, zoals graafwerkzaamheden.

7.2 Indien in een gebied met diffuse bodemverontreiniging onaanvaardbare humane risico's aanwezig blijken te zijn en deze risico's niet door het opvolgen van gebruiksadviezen tot een aanvaardbaar niveau kunnen worden teruggebracht, dragen de Bevoegde overheden Wbb ervoor zorg dat deze risico's zo spoedig mogelijk worden beheerst. Voor het definitief wegnemen van de risico's wordt zoveel mogelijk gebruik gemaakt van natuurlijke momenten, zoals herontwikkeling. De Bevoegde overheden Wbb die het betreft nemen de aanpak van deze verontreiniging in hun programmering op.

Het Zaanse saneringscriterium voor lood haakt aan op artikel 7.2 en geeft invulling aan het niveau waarop de gezondheidsrisico's niet door het opvolgen van gebruiksadviezen tot een aanvaardbaar niveau kunnen worden teruggebracht. Het Zaanse saneringscriterium dient voor beoordeling van gezondheidsrisico's door lood in de bodem in bestaande situaties van woningen met tuin, rekening houdende met gebruiksadviezen.

4 Rotterdam en Amsterdam gaan evenals Zaanstad een lokale criterium voor sanering hanteren

Een eigen gemeentelijke saneringscriterium hanteren is niet geheel nieuw. Afgelopen jaren hanteerden Amsterdam, Rotterdam en Haarlem ook een eigen criterium voor lood. Deze zijn ingetrokken naar aanleiding van de RIVM rapportage over lood uit 2015, waaruit bleek dat de blootstellingsrisico's van lood groter zijn dan voorheen verwacht.

Evenals Zaanstad zijn Amsterdam en Rotterdam momenteel bezig met een eigen saneringscriterium (Rotterdam noemt het prioriteringswaarde) voor lood te ontwikkelen. Zaanstad neemt hier via de landelijke overleggen en langs directe lijnen op ambtelijk niveau kennis van.

Rotterdam hanteert voorlopig een prioriteringswaarde van 750 mg/kg waarboven sanering volgens de gemeente met voorrang nodig is. De waarde dient om sanering van sterk met lood vervuilde locaties te prioriteren in verband met het verwachte tekort van voor bodemsanering bedoelde Rijksmiddelen. De Rotterdamse norm van 750 mg/kg is beleidsmatig opgesteld en is niet gezondheidkundig onderbouwd.

Amsterdam zal vooralsnog als saneringscriterium voor lood in de bodem bij woningen met tuin in vooroorlogs gebied 1050 mg/kg blijven hanteren conform de Nota bodembeheer. De gemeente laat de keuze om te saneren boven de door de landelijke GGD advieswaarde van 370 mg/kg en tot deze norm van 1050 mg/kg vooralsnog aan de eigenaar. Ambtelijk wordt onderzocht hoe de nieuwe inzichten rond lood het beste kunnen worden verwerkt.

Zaanstad wisselt actief informatie uit met Amsterdam en met Rotterdam over elkaars aanpak en voortgang. Andere overheden zijn voor zover bekend niet bezig met een eigen saneringscriterium en

hanteren de landelijke norm. Ze hebben een minder groot probleem met lood in de bodem en/of pakken het probleem niet actief op en nemen een meer afwachtende houding aan. De saneringscriteria voor diffuus lood kunnen dus sterk verschillen tussen gemeenten en provincies.

In de toekomst kan het in het kader van de Omgevingswet meer gangbaar worden eigen normen vast te stellen die afwijken van de landelijke normen.

5 De juridische basis voor de Zaanse norm is gelegen in de Circulaire bodemsanering

De Circulaire bodemsanering (Staatscourant 2013 nr. 16675 27 juni 2013) beschrijft onder andere de stapsgewijze systematiek waarmee kan worden bepaald of sprake is van onaanvaardbare risico's van bodemverontreiniging voor de mens, voor het ecosysteem of van verspreiding van verontreiniging in het grondwater. Op basis van de volgens deze systematiek bepaalde risico's kan worden vastgesteld of bodemsanering al dan niet met spoed dient te worden uitgevoerd. Als hulpmiddel bij het vaststellen van de risico's wordt gebruik gemaakt van een computermodel genaamd Sanscrit.

De stapsgewijze systematiek voor het bepalen van de risico's van bodemverontreiniging omschrijft drie stappen:

- 1) **stap 1: Vaststellen geval van ernstige verontreiniging**
In de eerste stap wordt op basis van het bodemonderzoek vastgesteld of er sprake is van een geval van ernstige verontreiniging. Er is sprake van een geval van ernstige verontreiniging indien voor ten minste één stof de gemiddelde gemeten concentratie van minimaal 25 m³ bodemvolume in het geval van bodemverontreiniging, of 100 m³ bodemvolume in het geval van een grondwaterverontreiniging, hoger is dan de interventiewaarde. De interventiewaarde betreft de waarde die aangeeft bij welke concentratie sprake is van ernstige of dreigende ernstige vermindering van de functionele eigenschappen van de bodem voor mens, plant of dier. De interventiewaarden zijn opgenomen in de Circulaire bodemsanering.
- 2) **Stap 2: Standaard risicobeoordeling**
De tweede stap is een generieke modelberekening met Sanscrit. De modelberekening kan worden uitgevoerd op basis van de resultaten van uitgevoerd bodemonderzoek. Er wordt onderscheid gemaakt in risico's voor de mens, voor het ecosysteem en van verspreiding van de verontreiniging. Daar de modelberekeningen generiek zijn, zijn de modelparameters aan de veilige kant gekozen.
- 3) **Stap3: Locatiespecifieke risicobeoordeling**
De derde stap bestaat uit aanvullende metingen en/of aanvullende modelberekeningen. Het is mogelijk om specifieke blootstellingsroutes aan of uit te schakelen. De derde stap wordt daarmee meer locatiespecifiek. Stap 3 kan worden uitgevoerd als er op basis van de generieke modelberekening is geconcludeerd dat er sprake is van onaanvaardbare risico's terwijl men het idee heeft dat er in werkelijkheid geen sprake is van onaanvaardbare risico's. Een dergelijke situatie kan ontstaan doordat de modelparameters (zoals biobeschikbaarheid en groningestie) te conservatief zijn ingesteld ten opzichte van de werkelijke situatie. Als stap 3 is uitgevoerd dient het bevoegd gezag de conclusie omtrent spoed te baseren op de resultaten uit stap 3. Indien in stap 3 een gewijzigde groningestie wordt ingevoerd, moet er een samenhang zijn met communicatie over gebruiksaanwijzingen: de bewoners moeten weten dat ze hun tuin niet zo moeten inrichten dat er veel contact zal zijn met de bodem. Het bevoegd gezag kan, in overleg met de GGD, haar eigen locatiespecifieke keuze onderbouwen.

Zaanstad geeft met het Zaanse saneringscriterium voor lood invulling aan stap 3, de locatiespecifieke risicobeoordeling volgens de circulaire bodembescherming. In de bijlage is beschreven welke locatiespecifieke modelparameters zijn gehanteerd.

6 Communicatie over gebruiksadviezen blijft nu en in de toekomst belangrijk

Sinds eind 2015 is de voorlichtingscampagne 'Let op lood' gestart, gericht op ouders van jonge kinderen. De campagne is tot stand gekomen in samenwerking met de regionale GGD. Gebruiksadviezen (tips) die hierin worden gegeven om contact met vervuilde grond tegen te gaan zijn:

- Leg gras, tegels of een schone laag grond aan op plekken waar kinderen spelen. Of kies voor een zandbak met schoon zand.
- Laat uw kinderen hun handen wassen na het buitenspelen.
- Was ook zelf uw handen na het tuinieren in eigen tuin en voor het eten.
- Kweek groente in plantenbakken met schone teelaarde.
- Was zelfgekweekte groenten en fruit grondig.
- Ga de inloop van grond in huis tegen door schoenen uit te doen bij het naar binnen lopen.
- Stofzuig regelmatig uw huis, vooral als u of uw kinderen regelmatig met grond het huis inkomen.

Communicatie speelt ook in het vervolg van de 'Let op lood' campagne een belangrijke rol. De GGD Zaanstreek-Waterland wijst in een reactie op het Zaanse saneringscriterium voor lood eveneens op het belang van communicatie. Wanneer Zaanstad vanaf 2017 planmatig onderzoek gaat uitvoeren bij mensen in de tuin kan dit bij hen tot vragen en zorgen leiden. Het gaat immers om hun eigen gezondheid en dat van hun kinderen, en om hun bezit. Hierom wordt bij de uitvoering van het project nauw samengewerkt met de afdeling communicatie en is door deze afdeling een communicatieplan opgesteld. Het plan beschrijft op hoofdlijnen de wijze waarop inwoners worden geïnformeerd en betrokken bij het traject van onderzoek en (indien nodig) sanering.

Op de lange termijn worden gebruiksadviezen geborgd door:

- kadastrale registratie van beschikkingen op bodemonderzoeken
- kadastrale registratie van subsidiebeschikkingen in het kader van diffuus lood
- gebruiksadviezen opnemen in de standaardtekst van brieven indien verontreiniging met lood is aangetoond
- gebruiksadviezen "pop-up" bij raadplegen van het bodemloket
- verspreiding van flyers ('Let op lood' campagne) bij de aankondiging van bodemonderzoeken naar lood

7 Het Zaanse saneringscriterium voor lood: 800 mg/kg voor bestaande situaties van woningen met tuin

Bestaande situaties met ongewijzigde functie als wonen met tuin:

Het Zaanse saneringscriterium dient voor de beoordeling van gezondheidsrisico's door lood in de bodem in bestaande situaties van woningen met tuin. Het saneringscriterium is zo veel als mogelijk gezondheidskundig onderbouwd en vervolgens beleidsmatig afgerond. Een toelichting op de afleiding van het Zaanse saneringscriterium van 800 mg/kg is gegeven in de bijlage.

Het Zaanse saneringscriterium voor lood is tot stand gekomen door aanpassingen aan modelparameters in het landelijk gehanteerde computermodel Sanscrit dat wordt gehanteerd om blootstelling aan bodemverontreiniging en de risico's hiervan te bepalen.

Op basis van een literatuurstudie zijn de parameters gewasconsumptie, de biobeschikbaarheidsfactor, de inname van limiet en ingestie aangepast ten opzichte van het standaard scenario (zie voor een toelichting op de parameters de bijlage).

Het Zaanse saneringscriterium voor lood van 800 mg/kg lood in de bodem voorziet in bescherming tegen gezondheidsrisico's indien mensen de gebruiksadviezen opvolgen om contact met vervuilde grond tegen te gaan. Door het in acht nemen van de gebruiksadviezen is er bij het afleiden van het saneringscriterium van uit gegaan dat geen gewasconsumptie van groenten en fruit geteeld op eigen vervuilde grond plaatsvindt. Ook vindt minder inname (ingestie) van vervuilde grond plaats door het opvolgen van gebruiksadviezen. Er vindt dan geen overschrijding plaats van de nieuw voorgestelde strengere inname limiet voor lood (1,9 µg/kg lg/dag).

Zaanstad heeft de GGD Zaanstreek-Waterland om een reactie op het voorgestelde Zaanse saneringscriterium voor lood gevraagd.

Het GGD advies volgt de lijn van het bodemconvenant en de circulaire bodemsanering: De GGD wijst er op dat onder het Zaanse saneringscriterium voor lood mogelijk gezondheidsrisico's aanwezig zijn als gebruiksadviezen om maatregelen te nemen om blootstelling te voorkomen niet worden opgevolgd. Bewoners hebben hierin hun eigen verantwoordelijkheid en zullen hier ook op gewezen worden.

De volledige reactie van de GGD is in de bijlage opgenomen.

8 Samenvatting afleiding Zaans saneringscriterium voor met lood verontreinigde bodem

- De huidige landelijke interventiewaarde (I-waarde, 530 mg/kg) geeft volgens de Wet bodembescherming de grens aan waarboven gezondheidsrisico's kunnen optreden door bodemvervuiling met lood als er geen gebruiksadviezen in acht worden genomen
- Het Zaanse saneringscriterium voor lood wordt 800 mg/kg voor bestaande situaties van woningen met tuin
- Dit saneringscriterium geldt voor de beoordeling van lood in de bodem in heel Zaanstad van bestaande, statische situaties
- De landelijke en regionale GGD, het RIVM en het ministerie van I&M kunnen niet aangeven tot welke waarde gebruiksadviezen om blootstelling aan lood in de bodem tegen te gaan voldoende zijn, en boven welke waarde ook met inachtneming van deze gebruiksadviezen gezondheidsrisico's kunnen optreden.
- Het Zaanse saneringscriterium geeft invulling aan artikel 7.2 van het convenant 'Bodem en ondergrond' en geeft de waarde aan waarboven gezondheidsrisico's onvoldoende door gebruiksadviezen kunnen worden teruggebracht
- Het Zaanse saneringscriterium gaat ervan uit dat gebruiksadviezen worden opgevolgd, en dat er geen inname is van gewassen (groenten, fruit, kruiden) gekweekt op vervuilde grond in eigen tuin.
- Bewoners hebben hun eigen verantwoordelijkheid voor het opvolgen van de gebruiksadviezen en zullen hier ook over geïnformeerd en op gewezen worden. Communicatie over gebruiksadviezen blijft nu en in de toekomst belangrijk.
- Het Zaanse saneringscriterium is gebaseerd op recente consensus over een aantal parameters:
 - De biobeschikbaarheidsfactor die de mate aangeeft waarin lood van vervuilde grond wordt opgenomen in het bloed na inname, is gesteld op 0,7. Hierover hebben GGD en RIVM recent overeenstemming inzicht bereikt
 - De inname limiet van lood is gesteld op 1,9 microgram/kg lichaamsgewicht/dag, de waarde waarboven de blootstelling door JECFA⁶ wordt aangeduid als 'of concern'
- Het Zaanse saneringscriterium voorziet in bescherming tegen een overschrijding van de nieuw voorgestelde strengere inname limiet voor lood (1,9 µg/kg lg/dag) bij inname (ingestie) van 50 mg vervuilde grond per dag. Dit is de helft van de hoeveelheid grond die standaard bij de oude landelijke norm wordt gehanteerd (100 mg/dag) en die een kind volgens onderzoek gemiddeld per dag kan binnen krijgen bij het buiten spelen. De halvering van de ingestie van grond is mogelijk door het opvolgen van gebruiksadviezen.
- Op basis van de Zaanse saneringsnorm (800 mg/kg) hoeven in Zaanstad minder locaties te worden gesaneerd dan op basis van de huidige interventiewaarde (530 mg/kg)
- De reductie van het aantal te saneren locaties bedraagt gemiddeld circa 25% t.o.v. het aantal saneringen bij overschrijding van de huidige interventiewaarde
- Doordat minder locaties gesaneerd hoeven te worden, kan een groter deel van het probleem worden aangepakt met de omvangrijke maar desondanks te beperkte financiële middelen die Zaanstad hiervoor heeft ontvangen van de Rijksoverheid, en kan de focus komen te liggen op de meest vervuilde – en daarmee meest risicovolle- locaties.
- De voorlichting / kennis over gebruiksadviezen moet goed worden geborgd bij locaties waar de landelijke GGD advieswaarde (370 mg/kg) en de landelijke I-waarde (530 mg/kg) worden overschreden, maar die niet worden gesaneerd omdat gehalten onder het Zaanse saneringscriterium (800 mg/kg) liggen.
- Het Zaanse saneringscriterium kan worden heroverwogen bij landelijke wijziging van de norm, landelijke beleidswijzigingen of nieuwe inzichten.

Bijlage: Getalsmatige toelichting op het Zaanse saneringscriterium voor met lood verontreinigde bodem (800 mg/kg)

Het Zaanse saneringscriterium voor lood is tot stand gekomen door aanpassingen aan de standaard modelparameters in het landelijk gehanteerde computermodel (Sanscrit) dat wordt gehanteerd om blootstelling aan verontreiniging en risico's te bepalen. Volgens het standaard scenario is de grens waarboven gezondheidsrisico's kunnen optreden bij gebruik als wonen met tuin gelijk aan 565 mg/kg. Voor het afleiden van het Zaanse saneringscriterium zijn een aantal parameters ten opzichte van het standaard scenario aangepast op basis van literatuurstudie en recent verkregen consensus tussen RIVM en landelijke GGD hierover. Hieronder worden deze parameters en aanpassingen hierop toegelicht.

Relatieve biobeschikbaarheid

De relatieve biobeschikbaarheid geeft het gemak aan waarmee het lood door het lichaam wordt opgenomen. De biobeschikbaarheidsfactor (BBF) is de fractie van de verontreiniging die vanuit de bodem beschikbaar is voor opname in het bloed.

De parameter BBF is aangepast van 0,74 (standaard waarde in Sanscrit) naar 0,7. Dit is een afgerond gemiddelde van resultaten uit diverse onderzoeken hiernaar. RIVM en de landelijke GGD hebben hierover recent overeenstemming gevonden^{1,2}.

Gewasconsumptie

In Sanscrit wordt bij de functie wonen met tuin standaard uitgegaan dat 10% van de consumptie van groenten gewassen uit de eigen tuin betreft. Door gebruiksadviezen wordt het aandeel van de consumptie van gewassen die geteeld zijn op vervuilde grond uit eigen tuin geminimaliseerd en gereduceerd tot 0. Hierdoor worden mensen niet meer via deze route blootgesteld aan lood. Groenten voor eigen consumptie kunnen nog wel eigen tuin geteeld worden in een laag schone teelaarde of in bakken met schone grond.

Inname limiet / maximaal toelaatbaar risiconiveau

In Sanscrit wordt nog een maximaal toelaatbaar risiconiveau voor de mens (MTR_{humanaan}) van 2,8 microgram/kg lg/dag (^{voetnoot 1}) gehanteerd. Het MTR_{humanaan} is vastgelegd in de Circulaire bodemsanering 2013. Destijds is deze MTR_{humanaan} gekozen op basis van een pragmatische beleidsmatige afweging: bij deze MTR kon de interventiewaarde gelijk blijven. Er lag geen gezondheidskundige onderbouwing aan ten grondslag, behalve dat het lager is dan de TDI (Tolerable Daily Intake) die volgens European Food Safety Authority (EFSA) niet meer moet worden gebruikt².

De EFSA heeft een Bench Mark Dose Level (BMDL) voor lood vastgesteld: een stijging van 12 microgram lood per liter bloed geeft 1 IQ-punt daling. De JECFA3 stelt het volgende²:

- Een loodblootstelling onder 0,3 microgram/kg lg/dag (0,5 IQ-punt daling) is 'negligible'.
- Een loodblootstelling boven 1,9 microgram/kg lg/dag (3 IQ-punt daling) is 'of concern'

De inname limiet van 1,9 µg/kg lg/dag waarboven de blootstelling als 'of concern' wordt betiteld is gehanteerd als parameter bij het afleiden van het Zaanse saneringscriterium.

Grondingestie

De grondingestie is de hoeveelheid grond die iemand binnenkrijgt door direct contact met de bodem buitenshuis en door binnenshuis contact met stof en binnengewaaide/binnengelopen grond. In Sanscrit wordt standaard uitgegaan van een inname door kinderen van 100 mg grond per dag (en volwassenen 50 mg/dag) bij gebruik van de bodem als wonen met tuin, moestuin of speeltuin. Dit kan

¹ De eenheid µg/kg lg/dag wil zeggen: microgram per kilo lichaamsgewicht, per dag. Standaard wordt uitgegaan van een lichaamsgewicht van 15 kilo voor een kind van 6 jaar.

op sommige dagen meer zijn en op andere dagen minder, bijvoorbeeld wanneer een kind een dag niet buiten speelt. Deze hoeveelheden komen overeen met de waarden die door de US EPA worden geadviseerd. Voor scenario's met weinig bodemcontact (natuur, bebouwing, infrastructuur, industrie) wordt in sanscrit een jaargemiddelde ingestie van 20 mg/d gehanteerd. De keuze om de groningestie met een factor 5 te verlagen heeft geen uitgebreide wetenschappelijke onderbouwing. Wel is duidelijk dat de frequentie van het verblijf op de locatie lager is en de blootstelling aan stof binnenshuis door inlopen en inwaaien niet optreedt in tegenstelling tot bij de scenario's waarin meer contact met de bodem optreedt.

Door het opvolgen van gebruiksadviezen neemt ingestie van vervuilde grond af. Voor het afleiden van het Zaans saneringscriterium zijn een aantal gereduceerde waarden voor groningestie doorgerekend (zie tabel 1 en 2).

Doorrekenen van aangepaste parameters

De formule voor de berekening van de blootstelling is als volgt⁴:

$$DB_{ig} = (GI_k * C_t * BB) / 1000 * LG_k$$

Waarbij:

DB _{ig}	Dagelijkse blootstelling via groningestie [µg/d]
GI _k	Dagelijkse hoeveelheid groningestie [mg/d]
C _t	Concentratie lood totaal [mg/kg]
BB	Relatieve biobeschikbaarheid
LG _k	Lichaamsgewicht kind [15 kg]

In tabel 1 is voor verschillende hoeveelheden aan ingestie doorgerekend wat het bijbehorende gehalte aan lood in de grond zou zijn waarboven gezondheidsrisico's kunnen ontstaan, bij de voorgestelde aangepaste inname limiet van 1,9 µg/kg lg/dag. Tabel 2 is doorgerekend voor de huidige standaard inname limiet en toegevoegd ter vergelijking met de huidige standaard parameters in Sanscrit.

In de tabellen is tevens aangegeven hoe groot de kans statistisch gezien is dat de berekende limiet aan loodgehalten wordt aangetroffen tijdens bodemonderzoek in de zones B1 en B2 van de bodemkwaliteitskaart. Het betreft de oude bebouwde gebieden langs de Zaan en de dorpslinten van Westzaan en Assendelft. In deze zones B1 en B2 gaat Zaanstad vanaf 2017 planmatig bodemonderzoek en sanering uitvoeren bij woningen met tuin.

De meest rechtse kolom geeft aan wat het verschil is in de prognose van het aantal te saneren tuinen als de berekende limiet aan loodgehalte wordt gehanteerd in plaats van de huidige landelijke norm (de interventiewaarde). Het betreft een grove schatting op basis van de statistische gegevens bij de bodemkwaliteitskaart uit de Nota bodembeheer Zaanstad 2013-2017.

Tabel 1: Gehalten waarboven volgens voorgestelde inname limiet (1,9 µg/kg lg/dag) risico's ontstaan ('level of concern' volgens JECFA)

scenario wonen met tuin	Bio-beschikbaarheid factor	Fractie consumptie blad- en knolgewas uit eigen tuin	Ingestie van grond door kind (mg/dag)	Limiet loodgehalte in de grond (mg/kg)	Kans dat limiet in de grond wordt overschreden volgens bodemkwaliteitskaart	Reductie aantal te saneren tuinen tov sanering bij huidige I-waarde (I=530 mg lood)
Standaard ingestie, aangepaste parameters (nieuwe norm?)	0,7	0	100	410	B1 25-50% B2 20%	Toename van 5-10%
25 % reductie ingestie, aangepaste parameters	0,7	0	75	543	B1 20% B2 10%	Geen / nauwelijks toename
50% reductie ingestie, aangepaste parameters	0,7	0	50	814	B1 10-20% B2 5-10%	Kwart van de locaties > I valt af (afname 0-50%)

Tabel 2 : Gehalten waarboven volgens huidige inname limiet in Sanscrit (2,8 µg/kg lg/dag) risico's ontstaan

scenario wonen met tuin	Bio- beschikbaarheid Factor (BBF)	Fractie consumptie blad- en knolgewas uit eigen tuin	Ingestie van grond door kind (mg/dag)	Limiet Loodgehalte in de grond (mg/kg)	Kans dat limiet in de grond wordt overschreden volgens bodemkwaliteitskaart	Reductie aantal te saneren tuinen tov sanering bij huidige I-waarde
default waarden in Sanscrit (=huidige landelijke norm)	0,74	0,1	100	565	B1 20% B2 10%	0 % reductie (saneren bij huidige I-waarde)
Standaard ingestie, aangepaste parameters	0,7	0	100	600	B1 20 % B2 10%	Geen / nauwelijks afname
25 % reductie ingestie, aangepaste parameters	0,7	0	75	800	B1 10-20% B2 5-10%	Kwart van de locaties > I valt af (afname 0-50%)
50% reductie ingestie, aangepaste parameters	0,7	0	50	1200	B1 < 10% B2 < 5%	Helft van de locaties > I valt af

Als saneringscriterium voor lood kan 800 mg/kg worden gehanteerd. Het betreft de inname limiet 814 uit tabel 1 beleidsmatig afgerond naar beneden, alsmede de inname limiet van 800 uit tabel 2.

Het saneringscriterium voorziet in bescherming tegen een overschrijding van de nieuw voorgestelde strengere inname limiet voor lood ($1,9 \mu\text{g}/\text{kg lg}/\text{dag}$), indien geen gewasconsumptie van teelt op eigen vervuilde grond plaatsvindt, bij een inname (ingestie) van 50 mg vervuilde grond per dag. Dit is de helft van de hoeveelheid grond die standaard voor inname bij de oude norm wordt gehanteerd (100 mg/dag) en die een kind gemiddeld per dag kan binnen krijgen bij het buiten spelen in de eigen tuin of speeltuin. De halvering van de ingestie van grond is mogelijk door het opvolgen van gebruiksadviezen. Het terugbrengen van de grondinname van 50% is fors maar waarschijnlijk realistischer dan de (niet gefundeerde) reductie van 80% die in Sanscrit wordt gehanteerd voor situaties met weinig grondcontact (zoals natuur, industrie en infrastructuur).

Het saneringscriterium voorziet in bescherming tegen een overschrijding van de huidige inname limiet voor lood ($2,8 \mu\text{g}/\text{kg lg}/\text{dag}$) bij inname (ingestie) van 75 mg vervuilde grond per dag. Dit is $\frac{3}{4}$ van de hoeveelheid grond die standaard bij de oude norm wordt gehanteerd en die een kind gemiddeld per dag binnenkrijgt bij het buiten spelen. Een kwart minder ingestie van grond is naar verwachting eenvoudig mogelijk door het opvolgen van gebruiksadviezen.

Om in te schatten hoeveel locaties na onderzoek gesaneerd zouden moeten worden is de statistiek uit de Nota bodembeheer Zaanstad 2013-2017 aangehouden.

Hieruit blijkt dat in de sterk vervuilde zones B1 en B2 uit de bodemkwaliteitskaart respectievelijk 20% en 10% van de waarnemingen boven de landelijke 530-norm voor wonen met tuin ligt. Voor de inschatting van het aantal te saneren woningen met tuin is uitgegaan van het gemiddelde hiervan, 15%, van in totaal 17.500 particuliere woningen, oftewel 2625 woningen.

Bij hanteren van het 800-saneringscriterium liggen in zone B1 10 à 20% van de waarnemingen boven het criterium, en in zone B2 geldt dit voor 5 à 10 % van de waarnemingen. Voor de inschatting van het aantal te saneren woningen met tuin bij het 800-criterium voor sanering is uitgegaan van het gemiddelde, 11% van 17.500, oftewel 1925 woningen.

Bijlage: GGD reactie op saneringscriterium van 800 mg/kg dd. 25-11-2016

GGD Zaanstreek- Waterland ondersteunt de proactieve houding van Gemeente Zaanstad bij het oppakken van de bodem lood problematiek in Zaanstad. Vanwege de mogelijke negatieve gezondheidseffecten onderstreept de GGD het belang van het terugdringen van de blootstelling aan lood. De GGD adviseert het volgende m.b.t. het beleid dat door de gemeente wordt nagestreefd voor de sanering van particuliere tuinen.

1. Communicatie blijft essentieel. De GGD adviseert om extra nadruk te leggen op:
 - Uitleg over de landelijke situatie en het vooruitstrevende en vooroplopende beleid van Zaanstad, inclusief de voorbeeldfunctie voor andere gemeenten. Aangezien de komst van een landelijk beleid onzeker is, en in het beste geval nog jaren kan duren, kiest Zaanstad ervoor om dit niet af te wachten maar proactief te werk te gaan. Dit door middel van reeds afgeronde stappen als onderzoek en sanering van moestuinen, openbare speelplekken voor kinderen en het aanvragen en verkrijgen van subsidie voor de nu beoogde onderzoeken en sanering.
 - Verwijzen naar de informatie campagne 'Let op lood'. De GGD adviseert om het resultaat hiervan te evalueren en de informatie opnieuw onder de aandacht te brengen.
2. Beoogde saneringscriterium van Zaanstad:
 - Het door Zaanstad beoogde saneringscriterium wordt door de GGD gezien als een beleidsmatig gekozen norm. Deze norm ligt boven de huidige advieswaarde van 370 mg/kg welke door de GGD als minimaal na te streven (saneringen)waarde wordt geadviseerd. Het beleid van Zaanstad, om d.m.v. een subsidieregeling onderzoek en sanering aan te bieden aan particulieren, wordt aangemoedigd door de GGD. Met de keuze van de gemeente voor de hogere saneringsnorm worden de beschikbare middelen primair gericht op een groter aantal woningen. De GGD adviseert om de beoogde norm niet als gezondheidkundige norm toe te passen. Negatieve gezondheidseffecten worden immers ook onder de concentratie van 800 mg/kg bodem lood verwacht. Vandaar dat het belangrijk is om door middel van communicatie de overige woningeigenaren met nadruk te attenderen op gezondheidsrisico's. Tevens wordt de eigen verantwoordelijkheid en de mogelijkheid om zelf maatregelen te nemen om blootstelling te voorkomen, benadrukt.
3. De GGD adviseert om de mogelijkheid open te houden om het beleid in een latere fase te richten op (collectieve) sanering van tuinen tot de actuele gezondheidkundige advieswaarde

Bronnen

1. RIVM Rapport 2015-0204. Diffuse loodverontreiniging in de bodem. Advies voor een gemeenschappelijk beleidskader. Otte P, Bakker MI, Lijzen JPA, Versluijs CW, Zeilmaker MJ
2. GGD-GHOR Nederland: Lood in bodem en gezondheid, Aanvullend advies met informatie voor GGD-adviseurs gezondheid en milieu (29-1-2016)
3. DCMR milieudienst Rijnmond: verkenning bandbreedtes in de herziene loodnormering, zoals deze kan worden afgeleid vanuit de meest recente adviezen van GGD-GHOR en RIVM (14-3-2016)
4. RIVM Factsheet grondingestie v4.0 (14-10-2016)
5. Website Sanscrit.nl instrument voor de beoordeling van spoedeisendheid van saneren
6. Joint FAO/WHO Expert Committee on Food Additives (JECFA). Seventy-third meeting. Geneva, 8–17 June 2010. Summary and Conclusions. Issued 24 June 2010 (FAO: Food and Agricultural Organization)
7. Circulaire bodemsanering, Staatscourant 2013 nr. 16675 (27 juni 2013)

Bijlage 6 Bekende gegevens

0458913.172, L182

Adres	Locatiecode	Opp m ²	Onverhard		Boringen tot 0,5 m -mv.	XRF- metingen in 1 ^e 0,5 m	Analyses op lood	historisch onderzoek			
			%	m2				Onderzoeken	Resultaten	Verdachte activiteiten	Opmerkingen
Zaanweg 3 Wormerveer	ZA047916424	453	30	136	6	6	2	-	-	-	geen voortuin, oppervlakte overharde tuindelen niet goed in te schatten i.v.m. kwaliteit luchtfoto's en relatief kleine oppervlakte percelen
Zaanweg 4 Wormerveer	ZA047916425	277	5	14	2	2	2	-	-	chocoladefabriek, autoreparatiebedrijf, benzine- service-station, benzinetanks (ondergronds)	
Zaanweg 5 Wormerveer	ZA047916426	228	15	34	3	3	2	-	-	-	
Zaanweg 7 Wormerveer	ZA047916427	272	10	27	3	3	2	-	-	-	
Zaanweg 8/AC-8A Wormerveer	ZA047916428	245	25	61	5	5	2	-	-	-	
Zaanweg 9 Wormerveer	ZA047916429	86	5	4	2	2	2	-	-	-	
Zaanweg 10/10A Wormerveer	ZA047916430	178	10	18	2	2	2	-	-	slachterij en vleeswarenindustrie	
Hennepad 5 Wormerveer	ZA047916431	185	15	28	3	3	2	-	-	-	
Hennepad 7 Wormerveer	ZA047916432	175	20	35	3	3	2	-	-	-	
Hennepad 8 Wormerveer	ZA047916433	182	20	36	3	3	2	-	-	-	
Hennepad 10 Wormerveer	ZA047916434	271	20	54	5	5	2	-	-	-	
Hennepad 11 Wormerveer	ZA047916435	190	25	48	3	3	2	-	-	-	
Hennepad 12 Wormerveer	ZA047916436	198	15	30	3	3	2	-	-	-	
Hennepad 15 Wormerveer	ZA047916437	225	15	34	3	3	2	-	-	-	
Hennepad 17 Wormerveer	ZA047916438	179	5	9	2	2	2	-	-	-	
Hennepad 19 Wormerveer	ZA047916439	117	5	6	2	2	2	-	-	-	
Hennepad 21 Wormerveer	ZA047916440	213	10	21	3	3	2	-	-	-	
Wandelweg 46 Wormerveer	ZA047916441	293	25	73	5	5	2	-	-	-	-
Wandelweg 48 Wormerveer	ZA047916442	293	45	132	6	6	2	-	-	-	-
Wandelweg 50 Wormerveer	ZA047916443	395	50	198	7	7	2	-	-	-	-
Wandelweg 52 Wormerveer	ZA047903027	555	30	167	7	7	2	-	-	HBO tank	-
Tuinstraat 2 Wormerveer	ZA047916444	184	20	37	3	3	2	-	-	-	geen voortuin
Tuinstraat 4 Wormerveer	ZA047916445	181	20	36	3	3	2	Oranjewoud (2011), Grontmij Noordholland (1999)	analyse bovengrond (0-100) van 300 mg/kg, verharde tuindelen, onderzoek verouderd, resultaten gemengd met huisnummer 12.	-	
Tuinstraat 6 Wormerveer	ZA047916446	181	5	9	2	2	2	Oranjewoud (2011), Oranjewoud (2010),	In de bovengrond is een gehalte aan lood van 26 mg/kg aangetoond., maar resultaten	-	

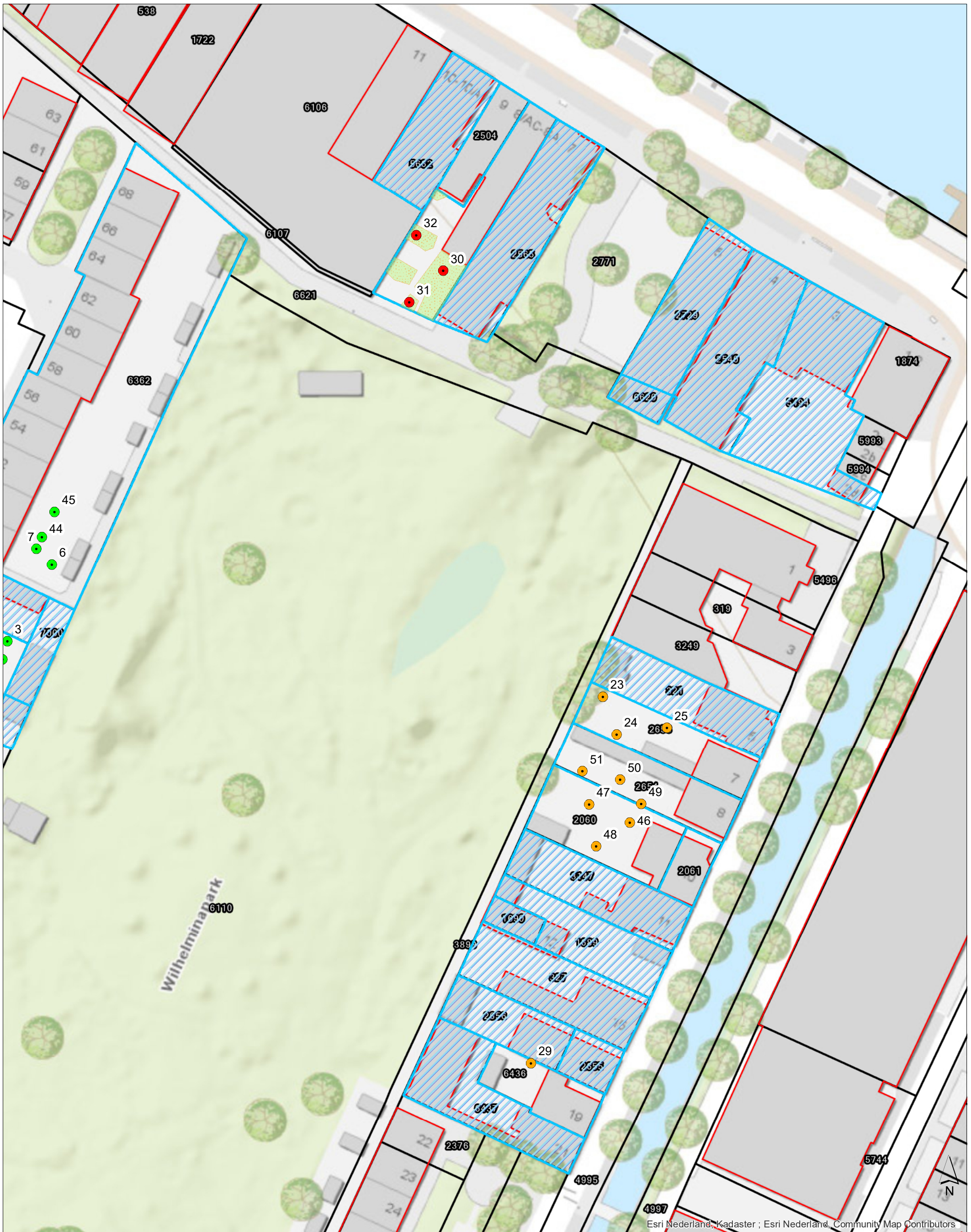
0458913.172, L182

Adres	Locatiecode	Opp m ²	Onverhard		Boringen tot 0,5 m -mv.	XRF- metingen in 1 ^e 0,5 m	Analyses op lood	historisch onderzoek			Opmerkingen
			%	m2				Onderzoeken	Resultaten	Verdachte activiteiten	
								Grontmij Noordholland (1999)	zijn gemengd met huisnummer 10		
Tuinstraat 10 Wormerveer	ZA047916447	152	20	30	3	3	2	'Oranjewoud (2011), Oranjewoud (2010)	In de bovengrond is een gehalte aan lood van 26 mg/kg aangetoond., maar resultaten zijn gemengd met huisnummer 6	-	
Tuinstraat 12 Wormerveer	ZA047916448	155	30	47	3	3	2	Oranjewoud (2010), Grontmij Noordholland (1999)	In de bovengrond is een gehalte aan lood van 26-300 mg/kg aangetoond., maar resultaten zijn gemengd met huisnummers 4 t/m 10. Resultaten deels verouderd	-	
Tuinstraat 22 Wormerveer	ZA047916449	117	5	6	2	2	2	Oranjewoud (2010)	In de bovengrond (0,05-0,70 m - mv.) is een gehalte aan lood aangetoond van 13 mg/kg. Echter, de boring is inpandig geplaatst. Bovendien zijn de mengmonsters samengesteld uit boringen die in de tuinen van verschillende woningen zijn geplaatst.	-	
Tuinstraat 24 Wormerveer	ZA047916450	102	15	15	2	2	2	'Oranjewoud (2011), Oranjewoud (2010)	In de bovengrond (0,05-0,70 m - mv.) is een gehalte aan lood aangetoond van 13 mg/kg. Echter, de boring is inpandig geplaatst. Bovendien zijn de mengmonsters samengesteld uit boringen die in de tuinen van verschillende woningen zijn geplaatst.	-	
Tuinstraat 26 Wormerveer	ZA047916451	139	10	14	2	2	2	Oranjewoud (2010)	In de bovengrond (0,05-0,70 m - mv.) is een gehalte aan lood aangetoond van 13 mg/kg. Echter, de boring is inpandig geplaatst. Bovendien zijn de mengmonsters samengesteld uit boringen die in de tuinen van	-	

Adres	Locatiecode	Opp m ²	Onverhard		Boringen tot 0,5 m -mv.	XRF- metingen in 1 ^e 0,5 m	Analyses op lood	historisch onderzoek			Opmerkingen
			%	m2				Onderzoeken	Resultaten	Verdachte activiteiten	
									verschillende woningen zijn geplaatst.		
Tuinstraat 28 Wormerveer	ZA047916452	112	15	17	2	2	2	Oranjewoud (2010), Grontmij Noordholland (1999)	In de bovengrond (0,05-0,60 m - mv.) is een gehalte aan lood aangetoond van 14-400 mg/kg. Echter, de boringen zijn in verharde tuindelen geplaatst. Bovendien zijn de mengmonsters samengesteld uit boringen die in de tuinen van verschillende woningen zijn geplaatst.	-	
Tuinstraat 30 Wormerveer	ZA047916453	135	10	14	2	2	2	-	-	-	
Tuinstraat 32 Wormerveer	ZA047916454	125	20	25	3	3	2	Oranjewoud (2010), Grontmij Noordholland (1999)	In de bovengrond (0,05-0,60 m - mv.) is een gehalte aan lood aangetoond van 14 mg/kg. Echter, de boringen zijn in verharde tuindelen geplaatst. Bovendien zijn de mengmonsters samengesteld uit boringen die in de tuinen van verschillende woningen zijn geplaatst.	-	
Tuinstraat 34 Wormerveer	ZA047916455	127	20	25	3	3	2	Oranjewoud (2010)	In de bovengrond (0,05-0,55 m - mv.) is een gehalte aan lood aangetoond van 400 mg/kg. Echter, de boring is in pandig geplaatst. Bovendien zijn de mengmonsters samengesteld uit boringen die in de tuinen van verschillende woningen zijn geplaatst.	-	

Adres	Locatiecode	Opp m ²	Onverhard		Boringen tot 0,5 m -mv.	XRF- metingen in 1 ^e 0,5 m	Analyses op lood	historisch onderzoek			
			%	m2				Onderzoeken	Resultaten	Verdachte activiteiten	Opmerkingen
Tuinstraat 36 Wormerveer	ZA047916456	110	20	22	3	3	2	Oranjewoud (2010), Grontmij Noordholland (1999)	In de bovengrond (0,00-0,60 m - mv.) is een gehalte aan lood aangetoond van 14-110 mg/kg. Echter, de boringen zijn inpendig geplaatst. Bovendien zijn de mengmonsters samengesteld uit boringen die in de tuinen van verschillende woningen zijn geplaatst.	-	
Tuinstraat 42 Wormerveer	ZA047916457	137	10	14	2	2	2	Oranjewoud (2010), Grontmij Noordholland (1999)	In de bovengrond (0,00-0,60 m - mv.) is een gehalte aan lood aangetoond van 14-77 mg/kg. Echter, de boringen zijn inpendig geplaatst. Bovendien zijn de mengmonsters samengesteld uit boringen die in de tuinen van verschillende woningen zijn geplaatst.	-	
Tuinstraat 44 Wormerveer	ZA047916458	180	25	45	3	3	2	Oranjewoud (2010)	Er zijn geen analyses van de bovengrond bekend. Bovendien is het onderzoek verouderd (> 10 jaar)	-	
Tuinstraat 46 Wormerveer	ZA047916459	152	10	15	2	2	2	Noord Holland (2000)	Uit een beschikking van de provincie Noord-Holland blijkt dat de sprake is van een geval van ernstige bodemerontreiniging aan lood. Er zijn geen evaluaties bekend van uitgevoerde saneringen. Bovendien is de beschikking verouderd (> 10 jaar). Uit de beschikking komt wel naar voren dat sterk verontreinigingen met lood kunnen worden verwacht in onverharde tuindelen.	-	geen voortuin, betreft één perceel van Stichting Parteon, , oppervlakte overharde tuindelen niet goed in te schatten i.v.m. kwaliteit luchtfoto's en relatief kleine oppervlakte percelen
Tuinstraat 48 Wormerveer	ZA047916460	137	15	21	3	3	2			-	
Tuinstraat 50 Wormerveer	ZA047916461	113	5	6	2	2	2			-	
Tuinstraat 52 Wormerveer	ZA047916462	112	10	11	2	2	2			-	
Tuinstraat 54 Wormerveer	ZA047916463	112	5	6	2	2	2			-	
Tuinstraat 56 Wormerveer	ZA047916464	107	10	11	2	2	2			-	
Tuinstraat 58 Wormerveer	ZA047916465	103	20	21	3	3	2			-	
Tuinstraat 60 Wormerveer	ZA047916466	102	10	10	2	2	2			-	
Tuinstraat 62 Wormerveer	ZA047916467	104	10	10	2	2	2			-	
Tuinstraat 64 Wormerveer	ZA047916468	109	20	22	3	3	2			drukkerij	
Tuinstraat 66 Wormerveer	ZA047916469	109	15	16	2	2	2			-	
Tuinstraat 68 Wormerveer	ZA047916470	135	20	27	3	3	2	suikerwerkenfabriek			
Totaal		48			144	144	96				

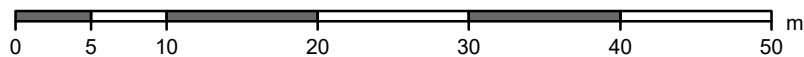
Bijlage 7 Tekening



Esri Nederland, Kadaster ; Esri Nederland, Community Map Contributors

Legenda

- Gehalte lood: <= 370 mg/kg ds
- Gehalte lood: > 370 en <= 800 mg/kg ds
- Gehalte lood: > 800 mg/kg ds
- Onderzoeklocatie
- Uitgevalen bij dit cluster
- Toekomstige ligging onverharde tuindelen
- Bebouwing
- Perceel



OPDRACHTGEVER Gemeente Zaanstad	PROJECTLEIDER mw. N. Kuit	SCHAAL 1:500
PROJECTOMSCHRIJVING Bodemonderzoek lood tuinen	IMPLEMENTATE mw. Y.M. le Brun	FORMAAT A3
KAARTITEL Verontreinigingssituatie Tuinstraat-Hennepad-Zaanweg te Wormerveer Cluster 182	REVISIE D0	STATUS Definitief
KAARTNUMMER 0458913.172-S 1	DATUM 4-11-2020	BLAD 1 van 3

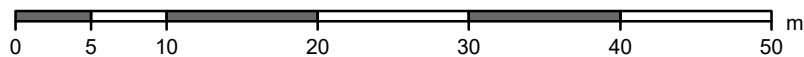




Esri Nederland, Kadaster ; Esri Nederland, Community Map Contributors

Legenda

- Gehalte lood: <= 370 mg/kg ds
- Gehalte lood: > 370 en <= 800 mg/kg ds
- Gehalte lood: > 800 mg/kg ds
- Onderzoekslocatie
- Uitgevallen bij dit cluster
- Toekomstige ligging onverharde tuindelen
- Bebouwing
- Perceel



OPDRACHTGEVER Gemeente Zaanstad	PROJECTLEIDER mw. N. Kuit	SCHAAL 1:500
PROJECTOMSCHRIJVING Bodemonderzoek lood tuinen	IMPLEMENTATE mw. Y.M. le Brun	FORMAAT A3
KAARTITEL Verontreinigingssituatie Tuinstraat-Hennepad-Zaanweg te Wormerveer Cluster 182	REVISIE D0	STATUS Definitief
KAARTNUMMER 0458913.172-S 2	DATUM 4-11-2020	BLAD 2 van 3

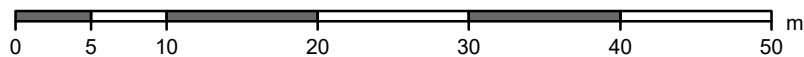




Esri Nederland, Kadaster ; Esri Nederland, Community Map Contributors

Legenda

- Gehalte lood: <= 370 mg/kg ds
- Gehalte lood: > 370 en <= 800 mg/kg ds
- Gehalte lood: > 800 mg/kg ds
- Onderzoeklocatie
- Uitgevallen bij dit cluster
- Toekomstige ligging onverharde tuindelen
- Bebouwing
- Perceel



OPDRACHTGEVER Gemeente Zaanstad	PROJECTLEIDER mw. N. Kuit	SCHAAL 1:500
PROJECTOMSCHRIJVING Bodemonderzoek lood tuinen	IMPLEMENTATE mw. Y.M. le Brun	FORMAAT A3
KAARTITEL Verontreinigingssituatie Tuinstraat-Hennepad-Zaanweg te Wormerveer Cluster 182	REVISIE D0	STATUS Definitief
KAARTNUMMER 0458913.172-S 3	DATUM 4-11-2020	BLAD 3 van 3



Over Antea Group

Van stad tot land, van water tot lucht; de adviseurs en ingenieurs van Antea Group dragen in Nederland sinds jaar en dag bij aan onze leefomgeving. We ontwerpen bruggen en wegen, realiseren woonwijken en waterwerken. Maar we zijn ook betrokken bij thema's zoals milieu, veiligheid, assetmanagement en energie. Onder de naam Oranjewoud groeiden we uit tot een allround en onafhankelijk partner voor bedrijfsleven en overheden. Als Antea Group zetten we deze expertise ook mondiaal in. Door hoogwaardige kennis te combineren met een pragmatische aanpak maken we oplossingen haalbaar én uitvoerbaar. Doelgericht, met oog voor duurzaamheid. Op deze manier anticiperen we op de vragen van vandaag en de oplossingen van de toekomst. Al meer dan 60 jaar.

Contactgegevens

Monitorweg 29
1322 BK ALMERE
Postbus 10044
1301 AA ALMERE
T. (06) 831 686 47
E. nellie.kuit@anteagroup.com

www.anteagroup.nl

Copyright © 2018

Niets uit deze uitgave mag worden verveelvoudigd en/of openbaar worden gemaakt door middel van druk, fotokopie, elektronisch of op welke wijze dan ook, zonder schriftelijke toestemming van de auteurs.