



## Bodemonderzoek lood

**L204 – Koekoekstraat-Krokusstraat-  
Zwaluwstraat e.o. in Wormerveer**

projectnummer 0465046.132  
Definitief revisie 01  
9 juni 2021

Kenmerk opdracht: 4640407-  
ZA047917490

**Bodemonderzoek lood**

L204 – Koekoekstraat-Krokusstraat-Zwaluwstraat e.o. in Wormerveer

projectnummer 0465046.132

juni 2021, revisie 01

Gemeente Zaanstad



## Bodemonderzoek lood

**L204 – ZA047917490 – Koekoekstraat-Krokusstraat-Zwaluwstraat e.o. in Wormerveer**

Antea Nederland B.V.

projectnummer 0465046.132

Definitief revisie 01

9 juni 2021

### Auteur

R. Koning

### Opdrachtgever

Gemeente Zaanstad

Postbus 2000

1500 GA Zaandam

### Verantwoording toepassing beoordelingsrichtlijnen (BRL's)

Zie betreffende bijlage rapport

datum vrijgave  
9 juni 2021

beschrijving revisie 01  
Definitief (bijlagen  
ongewijzigd ten  
opzichte van revisie  
00, d.d. 21-05-2021)

Vrijgave  
N. Kuit

A handwritten signature in purple ink, appearing to be 'N. Kuit', written over the printed name.

## Inhoudsopgave

<b>1</b>	<b>Inleiding</b>	<b>4</b>
1.1	Aanleiding en kader	4
1.2	Situatie	5
1.3	Onderzoeksprogramma, vooronderzoek en doelstelling	6
<b>2</b>	<b>Verrichte werkzaamheden</b>	<b>8</b>
<b>3</b>	<b>Resultaten</b>	<b>9</b>
3.1	Resultaten veldwerk	9
3.2	Resultaten laboratoriumonderzoek	9
3.3	Samenvatting en aanbevelingen	13

## Bijlagen

Bijlage 1 Toelichting op bodemonderzoek  
Bijlage 2 Profielbeschrijvingen en veldwaarnemingen  
Bijlage 3 Analysecertificaten  
Bijlage 4 Zaans saneringscriterium voor met lood verontreinigde bodem  
Bijlage 5 Bekende gegevens  
Bijlage 6 Tekening

# 1 Inleiding

## 1.1 Aanleiding en kader

In Zaanstad is in de oude bebouwde gebieden bodemverontreiniging aanwezig met lood. Deze verontreiniging is ontstaan door een diffuse belasting van de bodem waardoor deze niet kan worden teruggevoerd op één of enkele specifieke bronnen of veroorzakers, en waarvoor kenmerkend is dat deze zich veelal voordoet in een groot gebied, met daarbinnen soms relatief grote concentratieverschillen. Hierin is Zaanstad niet uniek. Ook in steden als Amsterdam en Rotterdam zijn de gehalten diffuus hoog net als in veel oude binnensteden. Wel bijzonder zijn de hoge gehalten aan diffuus lood in de Zaanstreek die de interventiewaarden soms ver overschrijden. Oorzaak hiervoor is waarschijnlijk de voormalige loodwitindustrie en de gebruikte ophogingsmaterialen door de jaren heen.

De belangrijkste blootstellingsroute bij bodemverontreiniging met lood is ingestie van verontreinigde grond. Blootstelling aan lood kan onder andere tot een lager IQ bij kinderen leiden. Volgens informatie van het RIVM zijn naast fijn stof de risico's van bodemverontreiniging door diffuus lood de belangrijkste factor op het gebied van effecten voor de gezondheid, vanwege effect op het IQ van kinderen.

De bevoegde overheden Wet bodembescherming (Wbb), dienen volgens het Bodemconvenant in gebieden met gezondheidsrisico's door diffuse bodemverontreiniging te zorgen dat helderheid bestaat over de in dat gebied op te volgen gebruiksadviezen, teneinde deze risico's te minimaliseren. In dit kader is de gemeente Zaanstad eind 2015 samen met GGD Zaanstreek-Waterland gestart met een communicatiecampagne over lood om inwoners met jonge kinderen te attenderen op de risico's en gebruiksadviezen te geven, om de blootstelling aan lood te minimaliseren.

Indien in een gebied met diffuse bodemverontreiniging onaanvaardbare risico's aanwezig zijn en deze risico's niet door het opvolgen van gebruiksadviezen tot een aanvaardbaar niveau kunnen worden teruggebracht, dragen bevoegde overheden Wet bodembescherming ervoor zorg dat deze risico's zo spoedig mogelijk worden beheerst. Hiervoor is in de gemeente Zaanstad het Zaans saneringscriterium opgesteld.

Bij loodverontreiniging in de gemeente Zaanstad worden voor onverharde tuinen 3 niveaus onderscheiden:

- Loodgehalten < 370 mg/kg ds. → er zijn geen maatregelen noodzakelijk (met uitzondering van moestuinen);
- Loodgehalten > 370 mg/kg ds. → er gelden gebruiksadviezen;
- Loodgehalten > 800 mg/kg ds. → een tuin moet worden gesaneerd.

Voor moestuinen worden gebruiksadviezen aanbevolen bij loodgehalten > 90 mg/kg ds.

Bij loodgehalten < 370 mg/kg ds. is volgens de GGD geen sprake van onaanvaardbare risico's voor de volksgezondheid en zijn derhalve geen maatregelen noodzakelijk.

De onderbouwing voor het saneringscriterium van 800 mg/kg ds. voor lood is opgenomen in bijlage 5.

De eerste stap in het beheersen is het inzichtelijk maken van de risico's. In dit kader is door de gemeente Zaanstad een inventarisatie uitgevoerd van gebieden met hoge loodgehalten en gevoelig bodemgebruik (speeltuinen, moestuinen, wonen met tuin). In deze gebieden is of wordt nu bodemonderzoek uitgevoerd om na te gaan of en zo ja, welke beheersmaatregelen daadwerkelijk noodzakelijk zijn. Dit laatste is vormgegeven in onderliggend bodemonderzoek.

## 1.2 Situatie

Het onderzoek heeft betrekking op de adressen Kerkstraat 90 t/m 100 (even genummerd), Koekoekstraat 1 t/m 10, Krokusstraat 8 t/m 28 (even genummerd), Merelstraat 61 t/m 70 (even genummerd), Schakelplein 55 t/m 67 (oneven genummerd), Westerstraat 25 t/m 45 (oneven genummerd), Zwaluwstraat 2 t/m 16 (even genummerd) in Wormerveer. De adressen binnen het cluster (58 in totaal) zijn in onderstaande figuur met gele cirkels weergegeven.



Figuur 1: Onderzoeklocaties binnen cluster (met gele cirkels weergegeven)

De adressen die zijn afgevallen, zijn weergegeven in tabel 1.1 met vermelding van de reden.

Tabel 1.1: Afgevallen locaties

Adres	Reden van afvallen binnen dit cluster
Kerkstraat 90	Geen reactie
Kerkstraat 94	Geen reactie
Koekoekstraat 3	Geen toestemming
Koekoekstraat 4	Geen reactie
Koekoekstraat 7	Geen reactie
Koekoekstraat 8	Toestemming voor onderzoek doch afgevallen vanwege verhardingssituatie
Koekoekstraat 9	Toestemming voor onderzoek doch geen contact weten te leggen. Geen onderzoek uitgevoerd
Krokusstraat 8	Geen toestemming
Krokusstraat 14	Toestemming voor onderzoek doch afgevallen vanwege verhardingssituatie
Krokusstraat 16	Geen toestemming
Krokusstraat 18	Toestemming voor onderzoek doch afgevallen vanwege verhardingssituatie
Krokusstraat 20	Geen reactie
Krokusstraat 22	Geen reactie
Krokusstraat 24	Geen reactie
Krokusstraat 26	Geen toestemming
Krokusstraat 28	Toestemming voor onderzoek doch afgevallen vanwege verhardingssituatie
Merelstraat 62	Geen reactie
Merelstraat 64	Toestemming voor onderzoek doch afgevallen vanwege verhardingssituatie
Merelstraat 66	Wordt buiten dit cluster gerapporteerd (veegcluster 8)
Merelstraat 68	Geen reactie
Merelstraat 70	Geen toestemming
Schakelplein 57	Toestemming voor onderzoek doch afgevallen vanwege verhardingssituatie
Schakelplein 65	Toestemming voor onderzoek doch afgevallen vanwege verhardingssituatie
Schakelplein 67	Toestemming voor onderzoek doch afgevallen vanwege verhardingssituatie
Westerstraat 25	Geen toestemming
Westerstraat 27	Toestemming voor onderzoek doch afgevallen vanwege verhardingssituatie
Westerstraat 29	Geen reactie
Westerstraat 33	Geen reactie
Westerstraat 35	Geen reactie
Westerstraat 37	Geen reactie
Westerstraat 39	Toestemming voor onderzoek doch afgevallen vanwege verhardingssituatie
Westerstraat 41	Toestemming voor onderzoek doch afgevallen vanwege verhardingssituatie
Westerstraat 45	Geen toestemming
Zwaluwstraat 2	Geen toestemming
Zwaluwstraat 4	Toestemming voor onderzoek doch afgevallen vanwege verhardingssituatie
Zwaluwstraat 6	Geen toestemming
Zwaluwstraat 8	Geen toestemming
Zwaluwstraat 10	Toestemming voor onderzoek doch afgevallen vanwege verhardingssituatie
Zwaluwstraat 14	Geen toestemming

### 1.3 Onderzoeksprogramma, vooronderzoek en doelstelling

Door de gemeente Zaanstad is een specifiek onderzoeksprotocol opgesteld gebaseerd op de NEN 5740 gericht op het in beeld brengen van de risico's als gevolg van een bodemverontreiniging met lood. Doel van het onderzoek is het vaststellen van het gemiddelde loodgehalte in de contactzone (0-0,5 m-mv) van een onverharde tuin.

Het onderzoek is gestart met het uitvoeren van vooronderzoek. Het vooronderzoek voor dit onderzoek is uitgevoerd door de gemeente Zaanstad en hiertoe is gebruik gemaakt van de Zaan Atlas. Het vooronderzoek had tot doel om te bepalen:

- of op de locatie recent onderzoek is uitgevoerd naar de aanwezigheid van lood (< 10 jaar);
- of op de locatie 'loodgerelateerde' bedrijfsactiviteiten plaatsvonden;
- of op de locatie 'loodverdachte' dempingen en/of ophogingen aanwezig zijn;
- wat de onverharde tuinooppervlakte is van zowel de voortuin als de achtertuin (hiervoor zijn door Antea Group luchtfoto's bestudeerd).

### Bekende gegevens

Uit de Zaan Atlas blijkt dat binnen het onderzoeksgebied enkele onderzoeken en een aantal verdachte activiteiten bekend zijn.

Verspreid over het onderzoeksgebied zijn in meerdere tuinen onderzoeken uitgevoerd door Oranjewoud. Uit de onderzoeken blijkt dat van de bovengrond geen onderzoeksresultaten bekend zijn en dat de loodgehalten in de ondergrond (0,6-2,5 m -mv.) variëren van 10-400 mg/kg ds. De resultaten zijn inmiddels verouderd: deze onderzoeken zijn in de periode 1989 - 1997 uitgevoerd. Uit de resultaten van het vooronderzoek blijkt dat geen locaties zijn afgevallen voor bodemonderzoek. Een overzicht van verdachte activiteiten is weergegeven in tabel 1.2.

Tabel 1.2: Overzicht verdachte activiteiten ten aanzien van bodemverontreiniging

Adres	Verdachte activiteit	Activiteit(en) verdacht op verontreiniging met lood?
Koekoekstraat 1	HBO tank (gereinigd en gevuld met zand)	Nee
Koekoekstraat 8	HBO tank (gereinigd en verwijderd)	Nee
Schakelplein 55	Verfmolen	Ja

### Bodemkwaliteitskaart

Uit de bodemkwaliteitskaart van de gemeente Zaanstad blijkt dat alle locaties in zone 1 vallen. In deze zone voldoet de bovengrond gemiddeld aan de klasse Industrie (licht tot matig verontreinigd) doch kunnen uitschieters naar sterke verontreinigingen met zware metalen voorkomen.

Voorliggend onderzoek geeft inzicht in de bodemkwaliteit op de onderzochte percelen op basis waarvan het volgende bepaald is:

- of een tuin moet worden gesaneerd (bij loodgehalten > 800 mg/kg ds.);
- of volstaan kan worden met gebruiksadviezen (bij loodgehalten > 370 mg/kg ds.);
- of dat er geen maatregelen noodzakelijk zijn (bij loodgehalten < 370 mg/kg ds.).

Voor moestuinen worden gebruiksadviezen aanbevolen bij loodgehalten > 90 mg/kg ds.

## 2 Verrichte werkzaamheden

Door de gemeente is het onderzoeksprogramma als volgt uitgewerkt:

- Veldwerk in onverharde delen (> 5 m<sup>2</sup>) waar contactrisico's zijn:
  - Alle boringen tot 0,5 m -mv. waarvan 1 tot minimaal in het grondwater.
  - Bij alle tuinen tot 100 m<sup>2</sup> (onverhard oppervlakte), maximaal 5 boringen.
  - Daarna per 50 m<sup>2</sup> 1 boring extra.
- Analyses:
  - Minimaal 1 mengmonster per woning/tuin (als geen voortuin aanwezig is);
  - Als een voor- en achtertuin aanwezig zijn, een apart mengmonster van de voortuin en de achtertuin;
  - Analyses op lood en droge stof conform AS3000;
  - Bij meer dan 200 m<sup>2</sup> per 150 m<sup>2</sup> extra 1 aanvullend mengmonster;
  - De bovengrond van alle boringen is in het laboratorium met behulp van XRF gemeten op lood. Deze analyse is niet conform AS3000 uitgevoerd;
  - In de mengmonsters waarin het gehalte aan lood > 800 mg/kg ds. is, is aanvullend een analyse op het STAP-pakket voor grond noodzakelijk om de afvoerbestemming van vrijkomende grond te bepalen.

Locaties die op basis van informatie van bewoners verhard zijn c.q. waar geen contactrisico's met grond mogelijk zijn, zijn afgevalen van onderzoek omdat hier geen sprake is van blootstellingsrisico's (zie tabel 1).

Om gezondheidsrisico's te kunnen bepalen is bij de samenstelling van de mengmonsters in afwijking op de BRL2000 geen onderscheid gemaakt in bodemtype en mate en soort bijmengingen. Het onderzoek is er namelijk op gericht om het gemiddelde gehalte aan lood in de contactzone van het onverharde terrein vast te stellen teneinde risico's vast te stellen. Hierbij wordt de tuin als homogene eenheid beschouwd.

Op alle adressen zijn de onverharde tuindelen in gebruik als grasveld of (sier)tuin. In de tuin van Schakelplein 59 groeien fruitbomen en druivenstruiken. In onderstaande tabel zijn de verrichte boringen per adres weergegeven. De posities van de boringen zijn ingemeten en zijn weergegeven op de tekeningen die als bijlage bij dit onderzoek is gevoegd.

Tabel 2.1: Uitgevoerde veldwerkzaamheden

Adres	Boringen	Wijzigingen in boorplan?
Kerkstraat 92	66 t/m 70	-
Kerkstraat 96	71, 72	2 boringen minder vanwege verhardingssituatie
Kerkstraat 98	13, 14	1 boring minder vanwege verhardingssituatie
Kerkstraat 100	8 t/m 12	-
Koekoekstraat 1	29 t/m 36	2 boringen meer vanwege oppervlakte tuin
Koekoekstraat 2	45, 46	-
Koekoekstraat 5	75 t/m 79	2 boringen minder vanwege verhardingssituatie
Koekoekstraat 6	51 t/m 58	-
Koekoekstraat 10	20 t/m 28	3 boringen meer vanwege oppervlakte tuin
Krokusstraat 10	4 t/m 7	2 boringen meer vanwege oppervlakte tuin
Krokusstraat 12	73, 74	-
Schakelplein 55	37 t/m 39	-
Schakelplein 59	80 t/m 82	-
Schakelplein 61	1 t/m 3	-
Schakelplein 63	59, 60	-
Westerstraat 31	47 t/m 50	-
Westerstraat 43	15 t/m 19	2 boringen meer vanwege oppervlakte tuin
Zwaluwstraat 12	40 t/m 44	-
Zwaluwstraat 16	61 t/m 65	-

Toelichting bij de tabel:

- : Geen



## 3 Resultaten

### 3.1 Resultaten veldwerk

De profielbeschrijvingen van de verrichte boringen met de bijbehorende veldwaarnemingen zijn opgenomen in bijlage 'Profielbeschrijvingen en veldwaarnemingen'. Uit de profielbeschrijvingen blijkt dat de bodem tot ongeveer 0,5 m –mv. overwegend uit zand bestaat. Lokaal is veen of klei aangetroffen. In de bovengrond zijn bijmengingen (sporen tot matig) met puin, baksteen, kolengruis en plastic aangetroffen. Boring 38 is gestaakt op een verhardingslaag op een diepte van ongeveer 0,2 m -mv. Met een tweede poging is de boring wel tot de gewenste boordiepte gezet. De gestaakte boring heeft volgreter a gekregen. Op het maaiveld en in de opgeboorde grond zijn geen asbestverdachte materialen aangetroffen. Voor een gedetailleerd overzicht van de bodemopbouw en veldwaarnemingen wordt verwezen naar bijlage 2.

### 3.2 Resultaten laboratoriumonderzoek

De resultaten zijn weergegeven in onderstaande tabel. Voor de toetsing van de analyseresultaten is gebruik gemaakt van de loodgehalten in de mengmonsters en de gemiddelde waarden van de XRF-metingen. Hierbij is een worst-case scenario gehanteerd.

Tabel 3.1: Samenvatting onderzoeksresultaten

Huisnummer Boornummer	Oppervlakte onverhard (m <sup>2</sup> )/gebruik	Totaal opp. (m2)	Meng- monster	Gehalte lood in mengmonster (meetwaarde)	Monster	XRF gehalte	Gem. XRF	Sanering?	Gebruiksadviezen aanbevolen?
Koekoekstraat									
1	150	428							
029	tuin		M12	83	029-1	63	122	Nee	Nee
030	tuin				030-1	180			
031	gras		M13	24	031-1	13	60	Nee	Nee
032	gras				032-1	67			
033	gras				033-1	100			
034	gras		M14	20	034-1	250	156	Nee	Nee
035	gras				035-1	180			
036	gras				036-1	38			
2	25	167							
045	tuin		M18	29	045-1	16	17	Nee	Nee
046	tuin				046-1	18			
5	22	146							
075	tuin		M33	35	075-1	43	45	Nee	Nee
076	tuin				076-1	57			
077	tuin				077-1	36			
078	tuin		M34	30	078-1	26	32	Nee	Nee
079	tuin				079-1	37			
6	230	768							
051	gras		M21	57	051-1	43	46	Nee	Nee
057	tuin				057-1	44			
058	gras				058-1	50			

**Bodemonderzoek lood**

L204 – Koekoekstraat-Krokusstraat-Zwaluwstraat e.o. in Wormerveer

projectnummer 0465046.132

juni 2021, revisie 01

Gemeente Zaanstad



Huisnummer	Oppervlakte onverhard (m <sup>2</sup> )/gebruik	Totaal opp. (m <sup>2</sup> )	Meng- monster	Gehalte lood in mengmonster (meetwaarde)	Monster	XRF gehalte	Gem. XRF	Sanering?	Gebruiksadviezen aanbevolen?
052	gras		M22	39	052-1	63	47	Nee	Nee
056	tuin				056-1	31			
053	tuin		M23	55	053-1	65	45	Nee	Nee
055	tuin				055-1	24			
053	tuin		M32	55	053-1	65	39	Nee	Nee
054	gras				054-1	27			
055	tuin				055-1	24			
10	128	255							
020	tuin		M09	39	020-1	41	49	Nee	Nee
021	tuin				021-1	74			
022	tuin				022-1	31			
023	tuin		M10	160	023-1	160	143	Nee	Nee
024	tuin				024-1	160			
025	gras				025-1	110			
026	gras		M11	530	026-1	230	244	Nee	Ja
027	tuin				027-1	470			
028	tuin				028-1	33			
<b>Zwaluwstraat</b>									
12	29	147							
040	gras		M16	20	040-1	12	15	Nee	Nee
041	gras				041-1	17			
042	gras		M17	14	042-1	12	15	Nee	Nee
043	gras				043-1	20			
044	gras				044-1	12			
16	42	212							
061	tuin		M25	37	061-1	17	26	Nee	Nee
062	tuin				062-1	34			
063	tuin		M26	40	063-1	58	58	Nee	Nee
064	tuin		M27	25	064-1	19	25	Nee	Nee
065	tuin				065-1	30			
<b>Schakelplein</b>									
55	24	160							
037	tuin		M15	7	037-1	17	14	Nee	Nee
038	tuin				038-1	12			
039	tuin				039-1	12			
59	27	135							
080	tuin		M35	7	080-1	13	13	Nee	Nee
081	tuin				081-1	13			
082	tuin				082-1	13			
61	26	131							
001	tuin		M01	7	001-1	12	12	Nee	Nee
002	tuin				002-1	11			

**Bodemonderzoek lood**

L204 – Koekoekstraat-Krokusstraat-Zwaluwstraat e.o. in Wormerveer

projectnummer 0465046.132

juni 2021, revisie 01

Gemeente Zaanstad



Huisnummer	Oppervlakte onverhard (m <sup>2</sup> )/gebruik	Totaal opp. (m <sup>2</sup> )	Meng- monster	Gehalte lood in mengmonster (meetwaarde)	Monster	XRF gehalte	Gem. XRF	Sanering?	Gebruiksadviezen aanbevolen?
003	tuin				003-1	13			
63	7	130							
059	tuin		M24	13	059-1	12	24	Nee	Nee
060	tuin				060-1	36			
<b>Krokusstraat</b>									
10	14	140							
004	tuin		M02	37	004-1	48	39	Nee	Nee
005	tuin				005-1	29			
006	tuin		M03	26	006-1	33	30	Nee	Nee
007	tuin				007-1	26			
12	7	141							
073	tuin		M31	39	073-1	30	29	Nee	Nee
074	tuin				074-1	27			
<b>Westerstraat</b>									
31	22	145							
047	gras		M19	47	047-1	38	34	Nee	Nee
048	tuin				048-1	30			
049	tuin		M20	50	049-1	66	69	Nee	Nee
050	tuin				050-1	71			
43	22	147							
015	tuin		M07	41	015-1	67	36	Nee	Nee
016	tuin				016-1	26			
017	tuin				017-1	14			
018	tuin		M08	17	018-1	12	13	Nee	Nee
019	tuin				019-1	13			
<b>Kerkstraat</b>									
92	41	138							
066	tuin		M28	32	066-1	11	38	Nee	Nee
067	tuin				067-1	64			
068	tuin		M29	45	068-1	43	44	Nee	Nee
069	tuin				069-1	47			
070	tuin				070-1	43			
96	48	159							
071	tuin		M30	84	071-1	67	72	Nee	Nee
072	tuin				072-1	77			
98	25	165							
013	tuin		M06	50	013-1	42	41	Nee	Nee
014	tuin				014-1	39			
100	85	212							
008	tuin		M04	58	008-1	26	46	Nee	Nee
009	tuin				009-1	64			
010	tuin				010-1	49			

**Bodemonderzoek lood**

L204 – Koekoekstraat-Krokusstraat-Zwaluwstraat e.o. in Wormerveer

projectnummer 0465046.132

juni 2021, revisie 01

Gemeente Zaanstad



Huisnummer	Oppervlakte onverhard (m <sup>2</sup> )/gebruik	Totaal opp.	Meng-monster	Gehalte lood in mengmonster (meetwaarde)	Monster	XRF gehalte	Gem.	Sanering?	Gebruiksadviezen aanbevolen?
Boornummer		(m2)					XRF		
011	tuin		M05	74	011-1	69	63	Nee	Nee
012	tuin				012-1	57			

Groen	:	gehalte lood <= 370 mg/kg ds.
Oranje	:	gehalte lood > 370 en <= 800 mg/kg ds.
-	:	niet beschikbaar

### 3.3 Samenvatting en aanbevelingen

Adres	Vervolg
<b>Locaties met gebruiksadviezen (loodgehalten 370-800 mg/kg ds.)</b>	
Koekoekstraat 10	<ul style="list-style-type: none"> <li>• Leg gras, tegels of een schone laag grond aan op plekken waar kinderen spelen of kies voor een zandbank met schoon zand;</li> <li>• Laat uw kinderen hun handen wassen na het buitenspelen;</li> <li>• Was ook zelf uw handen na het tuinieren in eigen tuin en voor het eten;</li> <li>• Kweek groente in plantenbakken met schone teelaarde;</li> <li>• Was zelfgekweekte groenten en fruit grondig;</li> <li>• Ga de inloop van grond in huis tegen door schoenen uit te doen bij het naar binnen lopen; Stofzuig regelmatig uw huis, vooral als u of uw kinderen regelmatig met grond het huis inkomen.</li> </ul>
<b>Locaties zonder gebruiksadviezen (loodgehalten &lt; 370 mg/kg ds.)</b>	
Kerkstraat 92 Kerkstraat 96 Kerkstraat 98 Kerkstraat 100 Koekoekstraat 1 Koekoekstraat 2 Koekoekstraat 5 Koekoekstraat 6 Krokusstraat 10 Krokusstraat 12 Schakelplein 55 Schakelplein 59 Schakelplein 61 Schakelplein 63 Westerstraat 31 Westerstraat 43 Zwaluwstraat 12 Zwaluwstraat 16	<ul style="list-style-type: none"> <li>• Geen</li> </ul>
<b>Verharde tuinen</b>	
Koekoekstraat 8 Krokusstraat 14 Krokusstraat 18 Krokusstraat 28 Merelstraat 64 Schakelplein 57 Schakelplein 65 Schakelplein 67 Westerstraat 27 Westerstraat 39 Westerstraat 41 Zwaluwstraat 4 Zwaluwstraat 10	<ul style="list-style-type: none"> <li>• Geen</li> </ul>
<b>Geen reactie</b>	
Kerkstraat 90 Kerkstraat 94 Koekoekstraat 4 Koekoekstraat 7 Krokusstraat 20 Krokusstraat 22 Krokusstraat 24 Merelstraat 62 Merelstraat 68 Westerstraat 29 Westerstraat 33 Westerstraat 35 Westerstraat 37	<ul style="list-style-type: none"> <li>• Niet bekend</li> </ul>
<b>Geen toestemming</b>	
Koekoekstraat 3 Krokusstraat 8 Krokusstraat 16 Krokusstraat 26 Merelstraat 70	<ul style="list-style-type: none"> <li>• Niet bekend</li> </ul>

**Bodemonderzoek lood**

L204 – Koekoekstraat-Krokusstraat-Zwaluwstraat e.o. in Wormerveer

projectnummer 0465046.132

juni 2021, revisie 01

Gemeente Zaanstad



Adres	Vervolg
Westerstraat 25 Westerstraat 45 Zwaluwstraat 2 Zwaluwstraat 6 Zwaluwstraat 8 Zwaluwstraat 14	
Worden buiten dit cluster gerapporteerd	
Merelstraat 66	• Nader te bepalen
Toestemming voor onderzoek doch geen contact weten te leggen	
Koekoekstraat 9	• Niet bekend

Antea Group,  
Almere, juni 2021

## **Bijlage 1 Toelichting op bodemonderzoek**

## ***Kwaliteitsaspecten van het onderzoek, de toegepaste methoden en strategieën en betrouwbaarheid/garanties***

### **Betrouwbaarheid/garanties**

Bodemonderzoek wordt in zijn algemeenheid uitgevoerd door het steekproefsgewijs bemonsteren van al dan niet verdachte bodemlagen. Hoewel Antea Group conform de toepasselijke en van kracht zijnde regelgeving handelt, is het juist deze steekproefsgewijze benadering die het onmogelijk maakt garanties ten aanzien van de verontreinigingssituatie af te geven op basis van de resultaten van een bodemonderzoek.

Het vorenstaande betekent dat Antea Group geen aansprakelijkheid accepteert ten aanzien van mogelijke beslissingen die de opdrachtgever naar aanleiding van het door Antea Group uitgevoerde bodemonderzoek neemt. In een voorkomend geval adviseren wij u altijd contact op te nemen met uw aanspreekpunt binnen Antea Group.

In dit kader kan ook worden opgemerkt dat de voor het historisch onderzoek geraadpleegde bronnen niet altijd zonder fouten en volledig zijn. Voor het verkrijgen van historische informatie is Antea Group wel afhankelijk van deze bronnen, waardoor Antea Group niet kan instaan voor de juistheid en volledigheid van de verzamelde historische informatie.

### **Certificatie/accreditatie**

Antea Group is gecertificeerd volgens NEN-ISO 9001. Ons bureau is lid van de Vereniging Kwaliteitsborging Bodemonderzoek (VKB).

De onderzochte locaties zijn niet in eigendom van Antea Group of gerelateerde zusterbedrijven.

De in het bodemonderzoek benodigde analyses laat Antea Group verrichten door een RvA geaccrediteerd laboratorium. Deze accreditatie garandeert dat bij de analyses consequent de juiste en vastgelegde procedures worden gehanteerd zodat de analyseresultaten een hoge betrouwbaarheid hebben.. De analyseresultaten zijn gevalideerd getoetst middels BOTOVA.

### **Toepassing grond**

Het bodemonderzoek geeft inzicht in de milieuhygiënische kwaliteit van de bodem in het kader van het gebruik en/of de bestemming van de onderzochte locaties. Gezien het specifieke doel van het onderzoek wordt met nadruk vermeld dat dit rapport **niet** geschikt is voor het aanvragen van een omgevingsvergunning en/of grondtransactie.



## Toelichting op de toetsingskaders

### Toetsingskader achtergrond-, streef- en interventiewaarden

Hieronder wordt uitgebreid op de begrippen achtergrond-, streef- en interventiewaarden en hun betekenis ingegaan.

Bij de toetsing wordt een uitspraak gedaan op parameterniveau én op monsterniveau. Met betrekking tot het bepalen van de achtergrondwaarden kan in sommige gevallen de overall-conclusie op monsterniveau afwijken ten opzichte van de conclusie op parameterniveau als gevolg van de toetsregel die in artikel 4.2.2 van de Regeling bodemkwaliteit staat. In dit artikel wordt beschreven wat onder het overschrijden van de achtergrondwaarden wordt verstaan.

De achtergrondwaarden (AW) zijn landelijk geldende waarden voor een multifunctionele bodemkwaliteit en geven de bovengrens aan voor wat in de dagelijkse praktijk 'schone grond' wordt genoemd. Deze achtergrondwaarden zijn vastgesteld op basis van gehalten zoals deze voorkomen in de bodem van natuur- en landbouwgronden. Dit omdat in dergelijke gronden geen belasting door lokale verontreinigingsbronnen aanwezig wordt geacht. De streefwaarde (S) geeft het concentratieniveau in grondwater aan waarboven wel en waaronder geen sprake is van een aantoonbare verontreiniging.

De interventiewaarde (I) geeft het concentratieniveau in de grond, waterbodem of grondwater aan waarboven de functionele eigenschappen die de bodem voor mens, plant en dier heeft, in ernstige mate kunnen zijn verminderd. In het overheidsbeleid wordt gesproken van een geval van ernstige bodemverontreiniging, indien de gemiddelde concentratie aan één stof de interventiewaarde overschrijdt in tenminste 25 m<sup>3</sup> grond/slib of voor het grondwater in tenminste 100 m<sup>3</sup> bodemvolume. Over de hoeveelheid grond/slib of grondwater waarop een eventuele overschrijding van de interventiewaarde zich voordoet kan in een eerste onderzoek meestal nog geen betrouwbare uitspraak worden gedaan. Daarom kunnen op basis van de resultaten van dit eerste onderzoek dan ook geen conclusies worden getrokken ten aanzien van het al dan niet ernstig zijn van het verontreinigingsgeval.

Bij de getoetste waarden is tevens een index opgenomen.

Deze index is als volgt berekend:  $\text{Index} = (\text{GSSD} - \text{AW (of S)}) / (I - \text{AW (of S)})$ . Een negatieve waarde voor de index houdt in dat de gestandaardiseerde meetwaarde (GSSD) lager is dan de achtergrondwaarde. Bij een index boven de 1 ligt de gestandaardiseerde meetwaarde boven de interventiewaarde. Een index tussen de 0 en 0,5 betekent dat de gestandaardiseerde meetwaarde (ver) onder de interventiewaarde ligt. Een index tussen de 0,5 en 1 houdt in dat de gestandaardiseerde meetwaarde (dicht) bij de interventiewaarde ligt. Afhankelijk van de specifieke situatie geeft dit mogelijk aanleiding tot het uitsplitsen van een mengmonster en/of het uitvoeren van een nader onderzoek. Met een nader bodemonderzoek kunnen de ernst en de spoedeisendheid van het geval worden vastgesteld. Een nader onderzoek kan worden uitgevoerd als er een duidelijke indicatie bestaat dat sprake is van een geval van ernstige bodemverontreiniging.

Een geval van ernstige bodemverontreiniging kan zich ook voordoen zonder dat de interventiewaarden worden overschreden. Als een verontreiniging zich zodanig in een ander milieucompartment (bijv. het grondwater) of objecten (bijv. consumptiegewassen) verspreidt dat daar schadelijke effecten kunnen optreden, is er sprake van een geval van ernstige bodemverontreiniging. Ook als het bij puntbronnen van verontreinigingen (bijv. op grond van berekeningen) waarschijnlijk is dat zonder maatregelen op korte termijn (binnen maximaal enkele maanden) een verontreiniging van eerder genoemde 25 of 100 m<sup>3</sup> bodemvolume kan optreden, is er sprake van een geval van ernstige bodemverontreiniging.

Bij de toetsing worden de gemeten gehalten in grondmonsters aan de hand van geanalyseerde of geschatte gehalten organisch stof en lutum gevalideerd omgerekend middels BOTOVA naar zogenaamde standaardbodemcondities (bodem met 10% organische stof en 25% lutum). Indien de gehalten of concentraties in grond- en grondwatermonsters lager zijn dan de gerapporteerde rapportagegrens worden deze gevalideerd herberekend middels BOTOVA tot een gestandaardiseerde meetwaarde (gerapporteerde rapportagegrens maal 0,7). Deze gestandaardiseerde meetwaarden (GSSD) worden vergeleken met de normwaarden.

#### *Barium*

In de Circulaire bodemsanering per 1 juli 2013 is aangegeven dat de norm voor barium tijdelijk is ingetrokken. Gebleken is namelijk dat de interventiewaarde voor barium lager was dan het gehalte dat van nature in de bodem voorkomt. Indien sprake is van verhoogde bariumgehalten ten opzichte van de natuurlijke achtergrond als gevolg van een antropogene bron, kan dit gehalte worden beoordeeld op basis van de voormalige interventiewaarde voor barium van 920 mg/kg ds (voor standaardbodem). Analyses op barium dienen wel nog te worden uitgevoerd, maar de resultaten hoeven dus niet meer getoetst te worden, tenzij een duidelijke antropogene bron aanwezig is. Het gemeten gehalte aan barium is conform de circulaire bodemsanering per 1 juli 2013, niet getoetst aan de voormalige interventiewaarde. Dit in verband met het voor deze parameter ontbreken van een aanwijsbare antropogene bron.

#### **Toetsingskader Besluit bodemkwaliteit**

De gemeten gehalten in een partij grond worden getoetst aan de maximale waarden en rekenregels uit het Besluit- en de Regeling bodemkwaliteit, specifiek de regels die gelden voor het volgen het generieke kader toepassen op landbodem. De mate van overschrijden van de bovengenoemde maximale waarden bepaalt tot welke klasse een toe te passen partij grond of de ontvangende landbodem behoort. Deze classificatie is echter alleen mogelijk indien de monsterneming en het laboratoriumonderzoek zijn uitgevoerd door bij regeling van Onze Ministers bepaalde methoden alsmede door een persoon of instelling die daarvoor beschikt over een erkenning.

De op basis van de bovenstaande maximale waarden in te delen klassen zijn:

#### *Achtergrondwaarde*

De landbodem dan wel een toe te passen partij grond wordt geclassificeerd als 'altijd toepasbaar' (oftewel schoon), wanneer de gemeten gehalten de achtergrondwaarden niet overschrijden. In artikel 4.2.2 van de Regeling is beschreven wat onder het overschrijden van de achtergrondwaarden wordt verstaan.

#### *Kwaliteitsklasse 'wonen'*

De kwaliteit van een partij grond die op landbodem wordt toegepast, wordt beoordeeld als de kwaliteitsklasse 'wonen', wanneer de gemeten gehalten de bovengenoemde achtergrondwaarden overschrijden maar lager zijn dan de maximale waarden voor de bodemkwaliteitsklasse 'wonen' (zie artikel 4.4.1 van de Regeling). De kwaliteit van de ontvangende landbodem wordt beoordeeld als de kwaliteitsklasse 'wonen', wanneer de gemeten gehalten de bovengenoemde achtergrondwaarden overschrijden maar lager zijn dan de maximale waarden voor de bodemkwaliteitsklasse 'wonen'. In artikel 4.10.2 van de Regeling is beschreven wat onder het overschrijden van de maximale waarden voor de kwaliteitsklasse 'wonen' wordt verstaan.

#### *Kwaliteitsklasse 'industrie'*

De kwaliteit van de ontvangende landbodem alsmede van een partij grond die op landbodem wordt toegepast, wordt beoordeeld als de kwaliteitsklasse 'industrie' wanneer de gemeten gehalten de maximale waarden voor de kwaliteitsklasse 'wonen' overschrijden, maar lager zijn dan de maximale waarden voor de bodemkwaliteitsklasse 'industrie' (zie artikel 4.4.1 en 4.10.2 van de Regeling).

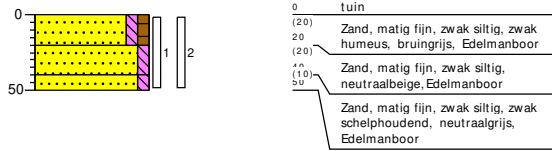
#### *Niet toepasbare grond*

Wanneer de gemeten gehalten in een partij grond de maximale waarden voor de kwaliteitsklasse 'industrie' overschrijden (en wordt geclassificeerd als 'niet toepasbaar > industrie' of 'niet toepasbaar > interventiewaarde'), dan komt deze grond niet in aanmerking voor hergebruik volgens het generieke toetsingskader of verwerking in een grootschalige bodemtoepassing. In dat geval dient te worden nagegaan of mogelijk wordt voldaan aan de voorwaarden voor het gebiedsspecifieke toetsingskader (art. 44 t/m 53 van het Besluit).

## **Bijlage 2 Profielbeschrijvingen en veldwaarnemingen**

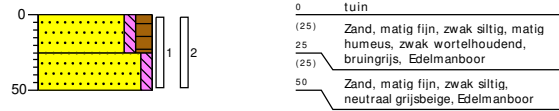
**Boring: 001**

Datum: 2-3-2021  
 Boormeester: pam  
 X-coördinaat: 113994,60  
 Y-coördinaat: 501259,92



**Boring: 002**

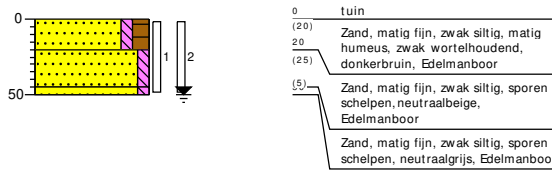
Datum: 2-3-2021  
 Boormeester: pam  
 X-coördinaat: 113995,67  
 Y-coördinaat: 501263,75



**Boring: 003**

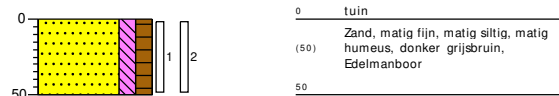
Datum: 2-3-2021  
 Boormeester: pam  
 X-coördinaat: 113992,55  
 Y-coördinaat: 501262,48

GWS(cm -mv): 50



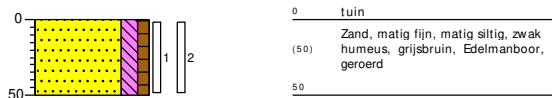
**Boring: 004**

Datum: 2-3-2021  
 Boormeester: pam  
 X-coördinaat: 114001,01  
 Y-coördinaat: 501154,17



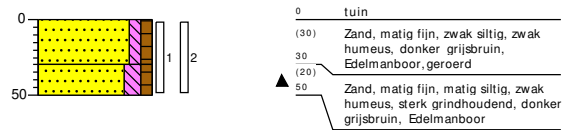
**Boring: 005**

Datum: 2-3-2021  
 Boormeester: pam  
 X-coördinaat: 114002,49  
 Y-coördinaat: 501158,11



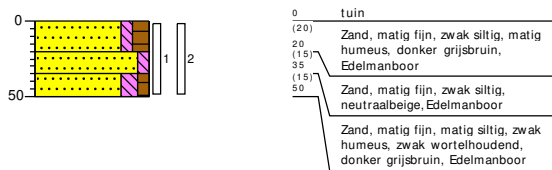
**Boring: 006**

Datum: 2-3-2021  
 Boormeester: pam  
 X-coördinaat: 113987,64  
 Y-coördinaat: 501158,69



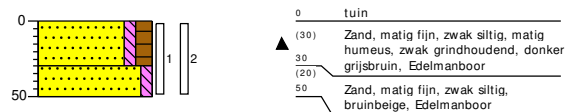
**Boring: 007**

Datum: 2-3-2021  
 Boormeester: pam  
 X-coördinaat: 113987,01  
 Y-coördinaat: 501161,59



**Boring: 008**

Datum: 2-3-2021  
 Boormeester: pam  
 X-coördinaat: 113986,99  
 Y-coördinaat: 501135,94



**Boring: 009**

Datum: 2-3-2021  
 Boormeester: pam  
 X-coördinaat: 113982,79  
 Y-coördinaat: 501135,75

GWS(cm -mv): 40



**Boring: 010**

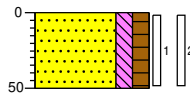
Datum: 2-3-2021  
 Boormeester: pam  
 X-coördinaat: 113979,50  
 Y-coördinaat: 501129,82

GWS(cm -mv): 40



**Boring: 011**

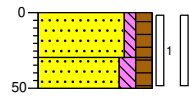
Datum: 2-3-2021  
 Boormeester: pam  
 X-coördinaat: 113978,36  
 Y-coördinaat: 501125,68



0 tuin  
 (50) Zand, matig fijn, matig siltig, matig humeus, sporen plastic, donker grijsbruin, Edelmanboor

**Boring: 012**

Datum: 2-3-2021  
 Boormeester: pam  
 X-coördinaat: 113983,07  
 Y-coördinaat: 501123,81

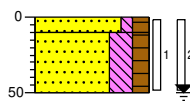


0 tuin  
 (30) Zand, matig fijn, zwak siltig, matig humeus, donker grijsbruin, Edelmanboor  
 (20) Zand, matig fijn, matig siltig, matig humeus, donker bruingrijs, Edelmanboor

**Boring: 013**

Datum: 2-3-2021  
 Boormeester: pam  
 X-coördinaat: 113994,76  
 Y-coördinaat: 501140,17

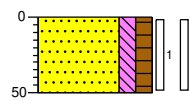
GWS(cm -mv): 50



0 tuin  
 (10) Zand, matig fijn, zwak siltig, matig humeus, donkerbruin, Edelmanboor, doek op 10 cm -mv.  
 (40) Zand, zeer fijn, sterk siltig, matig humeus, sporen baksteen, donker bruingrijs, Edelmanboor

**Boring: 014**

Datum: 2-3-2021  
 Boormeester: pam  
 X-coördinaat: 113991,79  
 Y-coördinaat: 501135,27

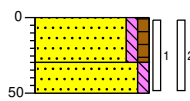


0 tuin  
 (50) Zand, matig fijn, matig siltig, matig humeus, sporen mijnsteen, donker grijsbruin, Edelmanboor, wordt iets siltiger vanaf 30 cm -mv.

**Boring: 015**

Datum: 16-3-2021  
 Boormeester: pam  
 X-coördinaat: 114049,57  
 Y-coördinaat: 501190,19

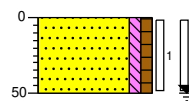
GWS(cm -mv): 50



0 tuin  
 (30) Zand, matig fijn, zwak siltig, zwak humeus, beigegrijs, Edelmanboor, geroerd  
 (20) Zand, matig fijn, zwak siltig, zwak roesthoudend, zwak koolhoudend, sporen baksteen, bruingrijs, Edelmanboor

**Boring: 016**

Datum: 16-3-2021  
 Boormeester: pam  
 X-coördinaat: 114046,93  
 Y-coördinaat: 501191,58



0 tuin  
 (50) Zand, matig fijn, zwak siltig, zwak humeus, grijsbruin, Edelmanboor, geroerd

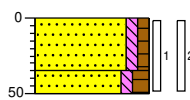
**Boring: 017**

Datum: 16-3-2021  
 Boormeester: pam  
 X-coördinaat: 114045,24  
 Y-coördinaat: 501187,94

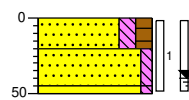
**Boring: 018**

Datum: 16-3-2021  
 Boormeester: pam  
 X-coördinaat: 114033,95  
 Y-coördinaat: 501193,10

GWS(cm -mv): 40



0 tuin  
 (35) Zand, matig fijn, zwak siltig, zwak humeus, bruingrijs, Edelmanboor  
 (15) Zand, matig fijn, zwak siltig, matig humeus, donker bruingrijs, Edelmanboor, turf brokken

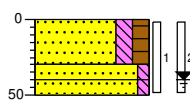


0 tuin  
 (20) Zand, matig fijn, matig siltig, matig humeus, grijsbruin, Edelmanboor  
 (25) Zand, matig fijn, zwak siltig, zwak roesthoudend, bruinbeige, Edelmanboor, geroerd  
 (5) Zand, matig fijn, zwak siltig, neutraalgrijs, Edelmanboor

**Boring: 019**

Datum: 16-3-2021  
 Boormeester: pam  
 X-coördinaat: 114030,65  
 Y-coördinaat: 501197,89

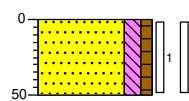
GWS(cm -mv): 40



0 tuin  
 (30) Zand, matig fijn, matig siltig, matig humeus, sporen baksteen, donkerbruin, Edelmanboor  
 (10) Zand, matig fijn, zwak siltig, zwak schelphoudend, bruinbeige, Edelmanboor  
 (10) Zand, matig fijn, zwak siltig, zwak schelphoudend, neutraalgrijs, Edelmanboor

**Boring: 020**

Datum: 18-3-2021  
 Boormeester: pam  
 X-coördinaat: 113996,48  
 Y-coördinaat: 501314,29

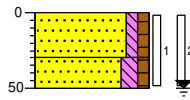


0 tuin  
 (50) Zand, matig fijn, matig siltig, zwak humeus, sporen schelpen, bruingrijs, Edelmanboor

**Boring: 021**

Datum: 18-3-2021  
 Boormeester: pam  
 X-coördinaat: 114002,42  
 Y-coördinaat: 501310,81

GWS (cm -mv): 50

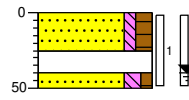


0 tuin  
 (30) Zand, matig fijn, zwak siltig, zwak humeus, sterk wortelhoudend, sporen schelpen, grijsbruin, Edelmanboor  
 (20)  
 (50) Zand, matig fijn, matig siltig, zwak humeus, zwak wortelhoudend, sporen schelpen, grijsbruin, Edelmanboor

**Boring: 022**

Datum: 18-3-2021  
 Boormeester: pam  
 X-coördinaat: 114000,67  
 Y-coördinaat: 501316,23

GWS (cm -mv): 40

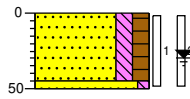


0 tuin  
 (25) Zand, matig fijn, zwak siltig, matig humeus, donker grijsbruin, Edelmanboor  
 (15)  
 (10)  
 (50) Volledig wortels, lichtbruin, Edelmanboor  
 Zand, matig fijn, matig siltig, zwak humeus, bruingrijs, Edelmanboor

**Boring: 023**

Datum: 18-3-2021  
 Boormeester: pam  
 X-coördinaat: 113990,47  
 Y-coördinaat: 501299,42

GWS (cm -mv): 30

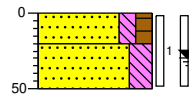


0 tuin  
 (45) Zand, matig fijn, matig siltig, matig humeus, donker grijsbruin, Edelmanboor  
 (5)  
 Zand, matig fijn, zwak siltig, matig baksteenhoudend, donker bruingrijs, Edelmanboor

**Boring: 024**

Datum: 18-3-2021  
 Boormeester: pam  
 X-coördinaat: 113988,12  
 Y-coördinaat: 501293,99

GWS (cm -mv): 30

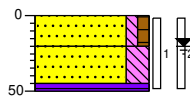


0 tuin  
 (20) Zand, matig fijn, matig siltig, matig humeus, donker grijsbruin, Edelmanboor  
 (30)  
 (50) Zand, matig fijn, sterk siltig, matig baksteenhoudend, donker bruingrijs, Edelmanboor

**Boring: 025**

Datum: 18-3-2021  
 Boormeester: pam  
 X-coördinaat: 113991,33  
 Y-coördinaat: 501290,69

GWS (cm -mv): 20

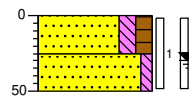


0 gras  
 (20) Zand, matig fijn, zwak siltig, zwak humeus, donker grijsbruin, Edelmanboor  
 (25)  
 (5) Zand, zeer fijn, sterk siltig, zwak baksteenhoudend, bruingrijs, Edelmanboor  
 Veen, donkerbruin, Edelmanboor

**Boring: 026**

Datum: 18-3-2021  
 Boormeester: pam  
 X-coördinaat: 113993,60  
 Y-coördinaat: 501296,82

GWS (cm -mv): 30

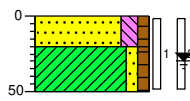


0 gras  
 (25) Zand, matig fijn, matig siltig, matig humeus, zwak baksteenhoudend, donker grijsbruin, Edelmanboor  
 (25)  
 (50) Zand, matig fijn, zwak siltig, sterk baksteenhoudend, beigegrijs, Edelmanboor

**Boring: 027**

Datum: 18-3-2021  
 Boormeester: pam  
 X-coördinaat: 113995,45  
 Y-coördinaat: 501292,90

GWS (cm -mv): 30

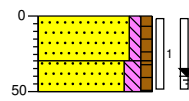


0 tuin  
 (20) Zand, matig fijn, matig siltig, zwak humeus, zwak wortelhoudend, donker grijsbruin, Edelmanboor  
 (30)  
 (50) Klei, zwak zandig, zwak humeus, sterk baksteenhoudend, bruingrijs, Edelmanboor

**Boring: 028**

Datum: 18-3-2021  
 Boormeester: pam  
 X-coördinaat: 113998,13  
 Y-coördinaat: 501299,64

GWS (cm -mv): 40

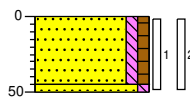


0 tuin  
 (30) Zand, matig fijn, zwak siltig, zwak humeus, matig wortelhoudend, donkerbruin, Edelmanboor  
 (20)  
 (50) Zand, matig fijn, matig siltig, zwak humeus, sterk wortelhoudend, matig baksteenhoudend, bruingrijs, Edelmanboor

**Boring: 029**

Datum: 18-3-2021  
 Boormeester: pam  
 X-coördinaat: 113985,52  
 Y-coördinaat: 501347,18

GWS (cm -mv): 50

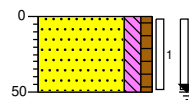


0 tuin  
 (45) Zand, matig fijn, zwak siltig, zwak humeus, sterk wortelhoudend, grijsbruin, Edelmanboor  
 (5)  
 Zand, matig fijn, zwak siltig, zwak roesthoudend, bruinbeige, Edelmanboor

**Boring: 030**

Datum: 18-3-2021  
 Boormeester: pam  
 X-coördinaat: 113983,25  
 Y-coördinaat: 501347,33

GWS (cm -mv): 50

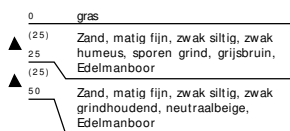
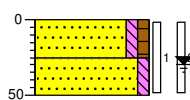


0 tuin  
 (50) Zand, matig fijn, matig siltig, zwak humeus, zwak wortelhoudend, sporen baksteen, donker grijsbruin, Edelmanboor

### Boring: 031

Datum: 18-3-2021  
 Boormeester: pam  
 X-coördinaat: 113968,59  
 Y-coördinaat: 501363,27

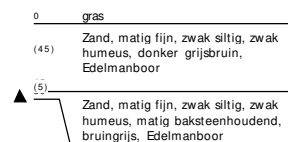
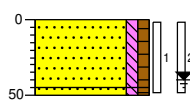
GWS (cm -mv): 30



### Boring: 032

Datum: 18-3-2021  
 Boormeester: pam  
 X-coördinaat: 113967,39  
 Y-coördinaat: 501358,73

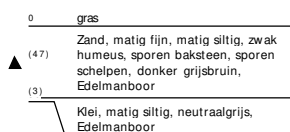
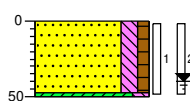
GWS (cm -mv): 40



### Boring: 033

Datum: 18-3-2021  
 Boormeester: pam  
 X-coördinaat: 113965,78  
 Y-coördinaat: 501354,13

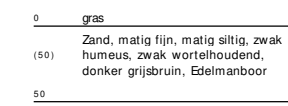
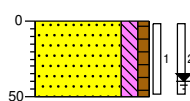
GWS (cm -mv): 40



### Boring: 034

Datum: 18-3-2021  
 Boormeester: pam  
 X-coördinaat: 113962,13  
 Y-coördinaat: 501354,91

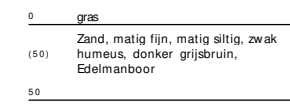
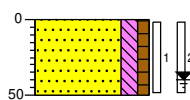
GWS (cm -mv): 40



### Boring: 035

Datum: 18-3-2021  
 Boormeester: pam  
 X-coördinaat: 113963,48  
 Y-coördinaat: 501359,93

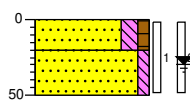
GWS (cm -mv): 40



### Boring: 036

Datum: 18-3-2021  
 Boormeester: pam  
 X-coördinaat: 113964,68  
 Y-coördinaat: 501364,74

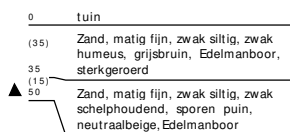
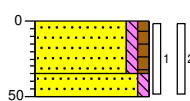
GWS (cm -mv): 30



### Boring: 037

Datum: 22-3-2021  
 Boormeester: pam  
 X-coördinaat: 113979,89  
 Y-coördinaat: 501264,46

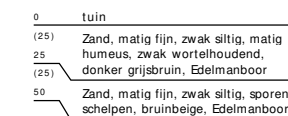
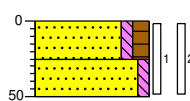
GWS (cm -mv): 30



### Boring: 038

Datum: 22-3-2021  
 Boormeester: pam  
 X-coördinaat: 113975,80  
 Y-coördinaat: 501266,28

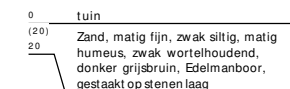
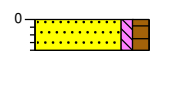
GWS (cm -mv): 30



### Boring: 038a

Datum: 22-3-2021  
 Boormeester: pam  
 X-coördinaat: 113975,80  
 Y-coördinaat: 501266,28

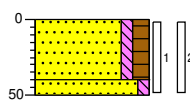
GWS (cm -mv): 30



### Boring: 039

Datum: 22-3-2021  
 Boormeester: pam  
 X-coördinaat: 113976,79  
 Y-coördinaat: 501270,32

GWS (cm -mv): 30

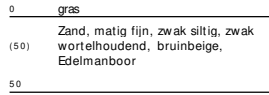
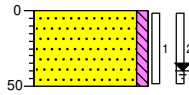




**Boring: 040**

Datum: 23-3-2021  
 Boormeester: pam  
 X-coördinaat: 114018,51  
 Y-coördinaat: 501330,02

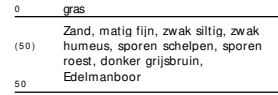
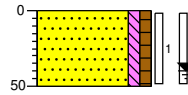
GWS(cm -mv): 40



**Boring: 041**

Datum: 23-3-2021  
 Boormeester: pam  
 X-coördinaat: 114016,53  
 Y-coördinaat: 501327,54

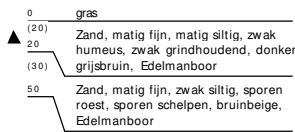
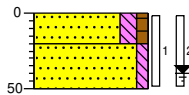
GWS(cm -mv): 40



**Boring: 042**

Datum: 23-3-2021  
 Boormeester: pam  
 X-coördinaat: 114033,37  
 Y-coördinaat: 501321,22

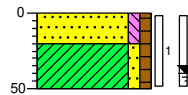
GWS(cm -mv): 40



**Boring: 043**

Datum: 23-3-2021  
 Boormeester: pam  
 X-coördinaat: 114029,56  
 Y-coördinaat: 501322,58

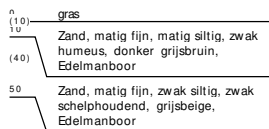
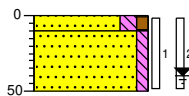
GWS(cm -mv): 40



**Boring: 044**

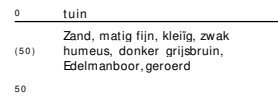
Datum: 23-3-2021  
 Boormeester: pam  
 X-coördinaat: 114034,05  
 Y-coördinaat: 501324,33

GWS(cm -mv): 40



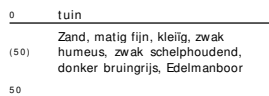
**Boring: 045**

Datum: 23-3-2021  
 Boormeester: pam  
 X-coördinaat: 113966,50  
 Y-coördinaat: 501350,99



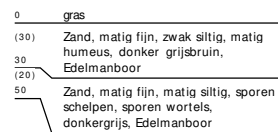
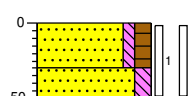
**Boring: 046**

Datum: 23-3-2021  
 Boormeester: pam  
 X-coördinaat: 113962,70  
 Y-coördinaat: 501348,28



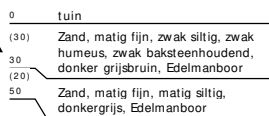
**Boring: 047**

Datum: 23-3-2021  
 Boormeester: pam  
 X-coördinaat: 114036,72  
 Y-coördinaat: 501157,66



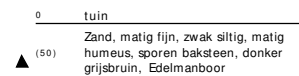
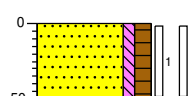
**Boring: 048**

Datum: 23-3-2021  
 Boormeester: pam  
 X-coördinaat: 114034,59  
 Y-coördinaat: 501154,21



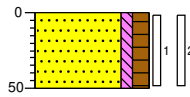
**Boring: 049**

Datum: 23-3-2021  
 Boormeester: pam  
 X-coördinaat: 114021,25  
 Y-coördinaat: 501163,59



**Boring: 050**

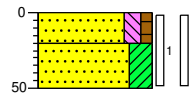
Datum: 23-3-2021  
 Boormeester: pam  
 X-coördinaat: 114023,12  
 Y-coördinaat: 501162,75



0 tuin  
 (50) Zand, matig fijn, zwak siltig, matig humeus, sporen schelpen, sporen grind, donker grijsbruin, Edelmanboor

**Boring: 051**


Datum: 23-3-2021  
 Boormeester: pam  
 X-coördinaat: 113962,24  
 Y-coördinaat: 501324,56



0 gras  
 (20) Zand, matig fijn, matig siltig, zwak humeus, donker bruingrijs, Edelmanboor  
 (30) Zand, matig fijn, kleilig, donker bruingrijs, Edelmanboor

**Boring: 052**

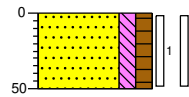
Datum: 23-3-2021  
 Boormeester: pam  
 X-coördinaat: 113960,90  
 Y-coördinaat: 501318,56



0 tuin  
 (30) Zand, matig fijn, matig siltig, zwak humeus, donker bruingrijs, Edelmanboor  
 (20) Zand, matig fijn, kleilig, sporen baksteen, donker bruingrijs, Edelmanboor

**Boring: 053**

Datum: 23-3-2021  
 Boormeester: pam  
 X-coördinaat: 113959,07  
 Y-coördinaat: 501312,88

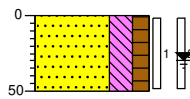


0 tuin  
 (50) Zand, matig fijn, matig siltig, matig humeus, sporen puin, donker grijsbruin, Edelmanboor

**Boring: 054**

Datum: 23-3-2021  
 Boormeester: pam  
 X-coördinaat: 113955,09  
 Y-coördinaat: 501305,91

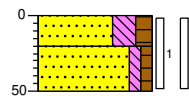
GWS(cm -mv): 30



0 gras  
 (50) Zand, matig fijn, sterk siltig, matig humeus, matig wortelhoudend, donker grijsbruin, Edelmanboor

**Boring: 055**

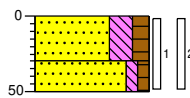
Datum: 23-3-2021  
 Boormeester: pam  
 X-coördinaat: 113954,79  
 Y-coördinaat: 501312,53



0 tuin  
 (20) Zand, matig fijn, sterk siltig, matig humeus, matig wortelhoudend, donker bruingrijs, Edelmanboor  
 (30) Zand, matig fijn, zwak siltig, zwak humeus, sporen schelpen, donker bruingrijs, Edelmanboor

**Boring: 056**

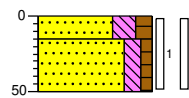
Datum: 23-3-2021  
 Boormeester: pam  
 X-coördinaat: 113954,87  
 Y-coördinaat: 501318,00



0 tuin  
 (30) Zand, matig fijn, sterk siltig, matig humeus, matig wortelhoudend, donker bruingrijs, Edelmanboor  
 (20) Zand, matig fijn, zwak siltig, zwak humeus, sporen schelpen, donker bruingrijs, Edelmanboor

**Boring: 057**

Datum: 23-3-2021  
 Boormeester: pam  
 X-coördinaat: 113956,07  
 Y-coördinaat: 501324,03

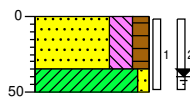


0 tuin  
 (15) Zand, matig fijn, sterk siltig, matig humeus, matig wortelhoudend, donker bruingrijs, Edelmanboor  
 (35) Zand, matig fijn, matig siltig, zwak humeus, sporen schelpen, donker bruingrijs, Edelmanboor

**Boring: 058**

Datum: 23-3-2021  
 Boormeester: pam  
 X-coördinaat: 113956,69  
 Y-coördinaat: 501328,85

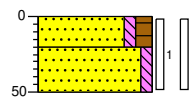
GWS(cm -mv): 40



0 gras  
 (35) Zand, matig fijn, sterk siltig, matig humeus, sporen baksteen, donker grijsbruin, Edelmanboor  
 (15) Klei, zwak zandig, zwak roesthoudend, bruingrijs, Edelmanboor

**Boring: 059**

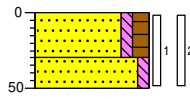
Datum: 29-3-2021  
 Boormeester: pam  
 X-coördinaat: 114000,62  
 Y-coördinaat: 501261,75



0 tuin  
 (20) Zand, matig fijn, zwak siltig, matig humeus, zwak wortelhoudend, donker grijsbruin, Edelmanboor  
 (30) Zand, matig fijn, zwak siltig, grijsbeige, Edelmanboor, geroerd

**Boring: 060**

Datum: 29-3-2021  
 Boormeester: pam  
 X-coördinaat: 113997,34  
 Y-coördinaat: 501262,17

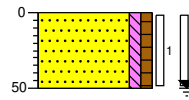


0 tuin  
 (30) Zand, matig fijn, zwak siltig, matig humeus, sporen schelpen, donker grijsbruin, Edelmanboor  
 (20) Zand, matig fijn, zwak siltig, bruinbeige, Edelmanboor

**Boring: 061**

Datum: 29-3-2021  
 Boormeester: pam  
 X-coördinaat: 114020,35  
 Y-coördinaat: 501337,99

GWS(cm -mv): 50

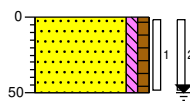


0 tuin  
 (50) Zand, matig fijn, zwak siltig, zwak humeus, donker grijsbruin, Edelmanboor, geroerd

**Boring: 062**

Datum: 29-3-2021  
 Boormeester: pam  
 X-coördinaat: 114022,44  
 Y-coördinaat: 501343,49

GWS(cm -mv): 50

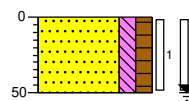


0 tuin  
 (50) Zand, matig fijn, zwak siltig, zwak humeus, sporen baksteen, zwak wortelhoudend, donker grijsbruin, Edelmanboor, geroerd

**Boring: 063**

Datum: 29-3-2021  
 Boormeester: pam  
 X-coördinaat: 114028,43  
 Y-coördinaat: 501342,91

GWS(cm -mv): 50

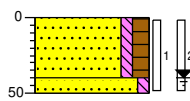


0 tuin  
 (50) Zand, matig fijn, matig siltig, matig humeus, donker grijsbruin, Edelmanboor

**Boring: 064**

Datum: 29-3-2021  
 Boormeester: pam  
 X-coördinaat: 114040,26  
 Y-coördinaat: 501338,55

GWS(cm -mv): 40

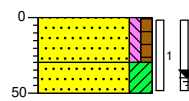


0 tuin  
 (40) Zand, matig fijn, zwak siltig, matig humeus, zwak wortelhoudend, donker grijsbruin, Edelmanboor  
 (10) Zand, matig fijn, zwak siltig, sporen roest, bruingrijs, Edelmanboor

**Boring: 065**

Datum: 29-3-2021  
 Boormeester: pam  
 X-coördinaat: 114032,94  
 Y-coördinaat: 501334,90

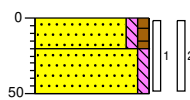
GWS(cm -mv): 40



0 tuin  
 (30) Zand, matig fijn, zwak siltig, zwak humeus, sporen schelpen, donker grijsbruin, Edelmanboor  
 (20) Zand, matig fijn, kleilig, donker grijsbruin, Edelmanboor, geroerd

**Boring: 066**

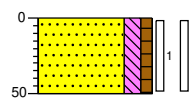
Datum: 30-3-2021  
 Boormeester: pam  
 X-coördinaat: 114004,41  
 Y-coördinaat: 501116,96



0 tuin  
 (20) Zand, matig fijn, zwak siltig, zwak humeus, zwak wortelhoudend, donker grijsbruin, Edelmanboor  
 (30) Zand, matig fijn, zwak siltig, bruinbeige, Edelmanboor

**Boring: 067**

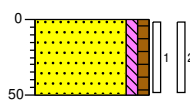
Datum: 30-3-2021  
 Boormeester: pam  
 X-coördinaat: 114007,78  
 Y-coördinaat: 501115,89



0 tuin  
 (50) Zand, matig fijn, matig siltig, zwak humeus, sporen baksteen, grijsbruin, Edelmanboor, geroerd

**Boring: 068**

Datum: 30-3-2021  
 Boormeester: pam  
 X-coördinaat: 114013,92  
 Y-coördinaat: 501134,61

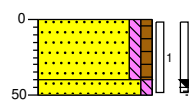


0 tuin  
 (50) Zand, matig fijn, zwak siltig, zwak humeus, zwak wortelhoudend, grijsbruin, Edelmanboor, geroerd

**Boring: 069**

Datum: 30-3-2021  
 Boormeester: pam  
 X-coördinaat: 114009,48  
 Y-coördinaat: 501132,62

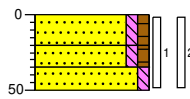
GWS(cm -mv): 45



0 tuin  
 (40) Zand, matig fijn, zwak siltig, zwak humeus, zwak wortelhoudend, grijsbruin, Edelmanboor  
 (10) Zand, matig fijn, zwak siltig, zwak schelphoudend, neutraalbeige, Edelmanboor

**Boring: 070**

Datum: 30-3-2021  
 Boormeester: pam  
 X-coördinaat: 114010,21  
 Y-coördinaat: 501129,72

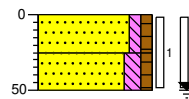


0 tuin  
 (20) Zand, matig fijn, zwak siltig, zwak humeus, zwak wortelhoudend, grijsbruin, Edelmanboor  
 (15) Zand, matig fijn, zwak siltig, zwak humeus, bruinbeige, Edelmanboor, geroerd  
 (15) Zand, matig fijn, zwak siltig, zwak roesthoudend, donker bruingrijs, Edelmanboor

**Boring: 071**

Datum: 30-3-2021  
 Boormeester: pam  
 X-coördinaat: 114002,18  
 Y-coördinaat: 501138,36

GWS(cm -mv): 50

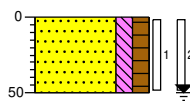


0 tuin  
 (25) Zand, matig fijn, zwak siltig, zwak humeus, zwak wortelhoudend, bruinbeige, Edelmanboor, geroerd  
 (25) Zand, matig fijn, matig siltig, zwak humeus, zwak wortelhoudend, donker grijsbruin, Edelmanboor

**Boring: 072**

Datum: 30-3-2021  
 Boormeester: pam  
 X-coördinaat: 114001,33  
 Y-coördinaat: 501134,70

GWS(cm -mv): 50

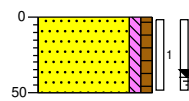


0 tuin  
 (50) Zand, matig fijn, matig siltig, matig humeus, sporen schelpen, zwak wortelhoudend, donkerbruin, Edelmanboor

**Boring: 073**

Datum: 30-3-2021  
 Boormeester: pam  
 X-coördinaat: 114004,01  
 Y-coördinaat: 501159,53

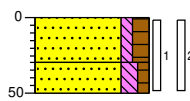
GWS(cm -mv): 40



0 tuin  
 (50) Zand, zeer grof, zwak siltig, zwak humeus, donker grijsbruin, Edelmanboor, geroerd

**Boring: 074**

Datum: 30-3-2021  
 Boormeester: pam  
 X-coördinaat: 114005,01  
 Y-coördinaat: 501163,80

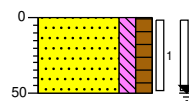


0 tuin  
 (30) Zand, matig fijn, zwak siltig, matig humeus, grijsbruin, Edelmanboor, kleikorrelswak  
 (20) Zand, matig fijn, matig siltig, zwak humeus, donker bruingrijs, Edelmanboor

**Boring: 075**

Datum: 5-5-2021  
 Boormeester: pam  
 X-coördinaat: 113961,88  
 Y-coördinaat: 501333,07

GWS(cm -mv): 50

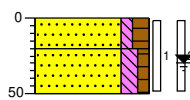


0 tuin  
 (50) Zand, matig fijn, matig siltig, matig humeus, zwak wortelhoudend, donker bruingrijs, Edelmanboor

**Boring: 076**

Datum: 5-5-2021  
 Boormeester: pam  
 X-coördinaat: 113957,96  
 Y-coördinaat: 501334,53

GWS(cm -mv): 30

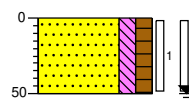


0 tuin  
 (20) Zand, matig fijn, zwak siltig, matig humeus, matig wortelhoudend, donkerbruin, Edelmanboor  
 (30) Zand, matig fijn, matig siltig, zwak humeus, zwak wortelhoudend, donker bruingrijs, Edelmanboor

**Boring: 077**

Datum: 5-5-2021  
 Boormeester: pam  
 X-coördinaat: 113958,94  
 Y-coördinaat: 501330,71

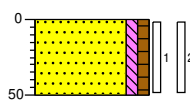
GWS(cm -mv): 50



0 tuin  
 (50) Zand, matig fijn, matig siltig, matig humeus, zwak wortelhoudend, donker bruingrijs, Edelmanboor

**Boring: 078**

Datum: 5-5-2021  
 Boormeester: pam  
 X-coördinaat: 113978,24  
 Y-coördinaat: 501325,67

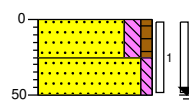


0 tuin  
 (50) Zand, matig fijn, zwak siltig, zwak humeus, matig wortelhoudend, grijsbruin, Edelmanboor

**Boring: 079**

Datum: 5-5-2021  
 Boormeester: pam  
 X-coördinaat: 113978,30  
 Y-coördinaat: 501328,48

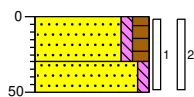
GWS(cm -mv): 50



0 tuin  
 (25) Zand, matig fijn, matig siltig, zwak humeus, bruingrijs, Edelmanboor  
 (25) Zand, matig fijn, zwak siltig, grijsbeige, Edelmanboor

### Boring: 080

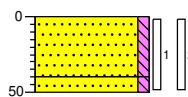
Datum: 5-5-2021  
 Boormeester: pam  
 X-coördinaat: 113987,22  
 Y-coördinaat: 501262,37



0 tuin  
 (30) Zand, matig fijn, zwak siltig, matig humeus, zwak wortelhoudend, grijsbruin, Edelmanboor  
 (20)  
 50 Zand, matig fijn, zwak siltig, bruinbeige, Edelmanboor

### Boring: 081

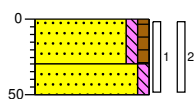
Datum: 5-5-2021  
 Boormeester: pam  
 X-coördinaat: 113990,64  
 Y-coördinaat: 501263,87



0 tuin  
 (40) Zand, matig fijn, zwak siltig, grijsbruin, Edelmanboor  
 (10)  
 50 Zand, matig fijn, zwak siltig, grijsbeige, Edelmanboor

### Boring: 082

Datum: 5-5-2021  
 Boormeester: pam  
 X-coördinaat: 113991,68  
 Y-coördinaat: 501266,66



0 tuin  
 (30) Zand, matig fijn, zwak siltig, zwak humeus, zwak wortelhoudend, bruingrijs, Edelmanboor  
 (20)  
 50 Zand, matig fijn, zwak siltig, zwak schelphoudend, grijsbeige, Edelmanboor

# Legenda (conform NEN 5104)

## grind

- Grind, siltig
- Grind, zwak zandig
- Grind, matig zandig
- Grind, sterk zandig
- Grind, uiterst zandig

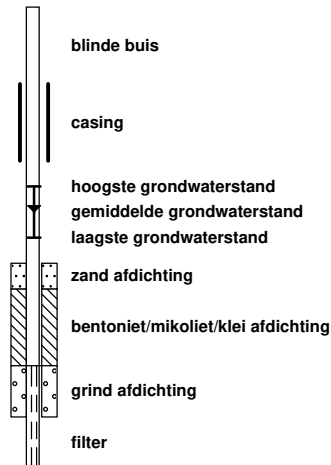
## zand

- Zand, kleiig
- Zand, zwak siltig
- Zand, matig siltig
- Zand, sterk siltig
- Zand, uiterst siltig

## veen

- Veen, mineraalarm
- Veen, zwak kleiig
- Veen, sterk kleiig
- Veen, zwak zandig
- Veen, sterk zandig

## peilbuis



## klei

- Klei, zwak siltig
- Klei, matig siltig
- Klei, sterk siltig
- Klei, uiterst siltig
- Klei, zwak zandig
- Klei, matig zandig
- Klei, sterk zandig

## leem

- Leem, zwak zandig
- Leem, sterk zandig

## overige toevoegingen

- zwak humeus
- matig humeus
- sterk humeus
- zwak grindig
- matig grindig
- sterk grindig

## geur

- geen geur
- zwakke geur
- matige geur
- sterke geur
- uiterste geur

## olie

- geen olie-water reactie
- zwakke olie-water reactie
- matige olie-water reactie
- sterke olie-water reactie
- uiterste olie-water reactie

## p.i.d.-waarde

- >0
- >1
- >10
- >100
- >1000
- >10000

## monsters

- geroerd monster
- ongeroerd monster
- volumering

## overig

- bijzonder bestanddeel
- Gemiddeld hoogste grondwaterstand
- grondwaterstand
- Gemiddeld laagste grondwaterstand
- slib
- water

## **Bijlage 3 Analysecertificaten**

Antea Nederland B.V.  
T.a.v. de heer R. Koning  
Postbus 10044  
1301 AA ALMERE STAD

Uw kenmerk : 0465046..132-loodcluster 204  
Ons kenmerk : Project 1157943  
Validatieref. : 1157943 certificaat v1  
Opdrachtverificatiecode: ZTQY-SQOD-MSWF-GFEO  
Bijlage(n) : 8 tabel(len) + 1 bijlage(n)

Amsterdam, 11 maart 2021

Hierbij zend ik u de resultaten van het laboratoriumonderzoek dat op uw verzoek is uitgevoerd in de door u aangeboden monsters.

De resultaten hebben uitsluitend betrekking op de monsters, zoals die door u voor analyse ter beschikking werden gesteld.

Het onderzoek is, met uitzondering van eventueel uitbesteed onderzoek, uitgevoerd door Eurofins Omegam volgens de methoden zoals ze zijn vastgelegd in het geldende accreditatie-certificaat L086 en/of in de bundel "Analysevoorschriften Eurofins Omegam". De in dit onderzoek uitgevoerde onderzoeksmethoden van de geaccrediteerde analyses zijn in een aparte bijlage als onderdeel van dit analyse-certificaat opgenomen. De methoden zijn, voor zover mogelijk, ontleend aan de accreditatieprogramma's/schema's en NEN- EN- en/of ISO-voorschriften.

Ik wijs u erop dat het analyse-certificaat alleen in zijn geheel mag worden gereproduceerd. Ik vertrouw erop uw opdracht volledig en naar tevredenheid te hebben uitgevoerd. Heeft u naar aanleiding van deze rapportage nog vragen, dan verzoek ik u contact op te nemen met onze klantenservice.

Hoogachtend,  
namens Eurofins Omegam,



Ing. J. Tukker  
Manager productie

Op dit certificaat zijn onze algemene voorwaarden van toepassing.  
Dit analyse-certificaat mag niet anders dan in zijn geheel worden gereproduceerd.



---

**ANALYSECERTIFICAAT**


---

**Projectcode** : 1157943  
**Uw project omschrijving** : 0465046..132-loodcluster 204  
**Opdrachtgever** : Antea Nederland B.V.

---

**Uw Monsterreferenties**

6650988 = M01 001 (0-50) 002 (0-50) 003 (0-50)

6650989 = M02 004 (0-50) 005 (0-50)

6650990 = M03 006 (0-50) 007 (0-50)

<b>Opgegeven bemonsteringsdatum</b> :	02/03/2021	02/03/2021	02/03/2021
<b>Ontvangstdatum opdracht</b> :	04/03/2021	04/03/2021	04/03/2021
<b>Startdatum</b> :	04/03/2021	04/03/2021	04/03/2021
<b>Monstercode</b> :	6650988	6650989	6650990
<b>Uw Matrix</b> :	Grond	Grond	Grond

---

**Monstervoorbewerking**

S AS3000 (steekmonster)		<b>uitgevoerd</b>	<b>uitgevoerd</b>	<b>uitgevoerd</b>
S gewicht artefact	g	n.v.t.	n.v.t.	n.v.t.
S soort artefact		n.v.t.	n.v.t.	n.v.t.
S voorbewerking AS3000		<b>uitgevoerd</b>	<b>uitgevoerd</b>	<b>uitgevoerd</b>

---

**Algemeen onderzoek - fysisch**

S droge stof	%	<b>89,7</b>	<b>72,3</b>	<b>81,1</b>
--------------	---	-------------	-------------	-------------

---

**Anorganische parameters - metalen**

S lood (Pb)	mg/kg ds	<b>&lt; 10</b>	<b>37</b>	<b>26</b>
-------------	----------	----------------	-----------	-----------

---

**ANALYSECERTIFICAAT**

**Projectcode** : 1157943  
**Uw project omschrijving** : 0465046..132-loodcluster 204  
**Opdrachtgever** : Antea Nederland B.V.

**Uw Monsterreferenties**

6650991 = M04 008 (0-50) 009 (0-50) 010 (0-50)

6650992 = M05 011 (0-50) 012 (0-50)

6650993 = M06 013 (0-50) 014 (0-50)

<b>Opgegeven bemonsteringsdatum</b> :	02/03/2021	02/03/2021	02/03/2021
<b>Ontvangstdatum opdracht</b> :	04/03/2021	04/03/2021	04/03/2021
<b>Startdatum</b> :	04/03/2021	04/03/2021	04/03/2021
<b>Monstercode</b> :	6650991	6650992	6650993
<b>Uw Matrix</b> :	Grond	Grond	Grond

**Monstervoorbewerking**

S AS3000 (steekmonster)		uitgevoerd	uitgevoerd	uitgevoerd
S gewicht artefact	g	n.v.t.	n.v.t.	n.v.t.
S soort artefact		n.v.t.	n.v.t.	n.v.t.
S voorbewerking AS3000		uitgevoerd	uitgevoerd	uitgevoerd

**Algemeen onderzoek - fysisch**

S droge stof	%	72,7	70,2	60,1
--------------	---	------	------	------

**Anorganische parameters - metalen**

S lood (Pb)	mg/kg ds	58	74	50
-------------	----------	----	----	----

**ANALYSECERTIFICAAT**

**Projectcode** : 1157943  
**Uw project omschrijving** : 0465046..132-loodcluster 204  
**Opdrachtgever** : Antea Nederland B.V.

**Uw Monsterreferenties**  
 6650974 = 001-1 001 (0-50)  
 6650975 = 002-1 002 (0-50)  
 6650976 = 003-1 003 (0-50)

<b>Opgegeven bemonsteringsdatum</b> :	02/03/2021	02/03/2021	02/03/2021
<b>Ontvangstdatum opdracht</b> :	04/03/2021	04/03/2021	04/03/2021
<b>Startdatum</b> :	04/03/2021	04/03/2021	04/03/2021
<b>Monstercode</b> :	6650974	6650975	6650976
<b>Uw Matrix</b> :	Grond	Grond	Grond

**Algemeen onderzoek - fysisch**

Q droge stof	%	89,0	91,1	86,8
--------------	---	------	------	------

**Anorganische parameters - metalen**

lood (Pb) XRF	mg/kg ds	12	11	13
---------------	----------	----	----	----

**ANALYSECERTIFICAAT**

**Projectcode** : 1157943  
**Uw project omschrijving** : 0465046..132-loodcluster 204  
**Opdrachtgever** : Antea Nederland B.V.

**Uw Monsterreferenties**  
 6650977 = 004-1 004 (0-50)  
 6650978 = 005-1 005 (0-50)  
 6650979 = 006-1 006 (0-50)

<b>Opgegeven bemonsteringsdatum</b> :	02/03/2021	02/03/2021	02/03/2021
<b>Ontvangstdatum opdracht</b> :	04/03/2021	04/03/2021	04/03/2021
<b>Startdatum</b> :	04/03/2021	04/03/2021	04/03/2021
<b>Monstercode</b> :	6650977	6650978	6650979
<b>Uw Matrix</b> :	Grond	Grond	Grond

**Algemeen onderzoek - fysisch**

Q droge stof	%	73,6	64,0	75,9
--------------	---	------	------	------

**Anorganische parameters - metalen**

lood (Pb) XRF	mg/kg ds	48	29	33
---------------	----------	----	----	----

**ANALYSECERTIFICAAT**

**Projectcode** : 1157943  
**Uw project omschrijving** : 0465046..132-loodcluster 204  
**Opdrachtgever** : Antea Nederland B.V.

**Uw Monsterreferenties**  
 6650980 = 007-1 007 (0-50)  
 6650981 = 008-1 008 (0-50)  
 6650982 = 009-1 009 (0-50)

<b>Opgegeven bemonsteringsdatum</b> :	02/03/2021	02/03/2021	02/03/2021
<b>Ontvangstdatum opdracht</b> :	04/03/2021	04/03/2021	04/03/2021
<b>Startdatum</b> :	04/03/2021	04/03/2021	04/03/2021
<b>Monstercode</b> :	6650980	6650981	6650982
<b>Uw Matrix</b> :	Grond	Grond	Grond

**Algemeen onderzoek - fysisch**

Q droge stof	%	73,6	83,1	67,8
--------------	---	------	------	------

**Anorganische parameters - metalen**

lood (Pb) XRF	mg/kg ds	26	26	64
---------------	----------	----	----	----

**ANALYSECERTIFICAAT**

**Projectcode** : 1157943  
**Uw project omschrijving** : 0465046..132-loodcluster 204  
**Opdrachtgever** : Antea Nederland B.V.

**Uw Monsterreferenties**  
 6650983 = 010-1 010 (0-50)  
 6650984 = 011-1 011 (0-50)  
 6650985 = 012-1 012 (0-50)

<b>Opgegeven bemonsteringsdatum</b> :	02/03/2021	02/03/2021	02/03/2021
<b>Ontvangstdatum opdracht</b> :	04/03/2021	04/03/2021	04/03/2021
<b>Startdatum</b> :	04/03/2021	04/03/2021	04/03/2021
<b>Monstercode</b> :	6650983	6650984	6650985
<b>Uw Matrix</b> :	Grond	Grond	Grond

**Algemeen onderzoek - fysisch**

Q droge stof	%	66,1	66,2	72,8
--------------	---	------	------	------

**Anorganische parameters - metalen**

lood (Pb) XRF	mg/kg ds	49	69	57
---------------	----------	----	----	----

---



---

**ANALYSECERTIFICAAT**


---

**Projectcode** : 1157943  
**Uw project omschrijving** : 0465046..132-loodcluster 204  
**Opdrachtgever** : Antea Nederland B.V.

---

**Uw Monsterreferenties**  
 6650986 = 013-1 013 (0-50)  
 6650987 = 014-1 014 (0-50)

---

<b>Opgegeven bemonsteringsdatum</b> :	<b>02/03/2021</b>	<b>02/03/2021</b>
<b>Ontvangstdatum opdracht</b> :	<b>04/03/2021</b>	<b>04/03/2021</b>
<b>Startdatum</b> :	<b>04/03/2021</b>	<b>04/03/2021</b>
<b>Monstercode</b> :	<b>6650986</b>	<b>6650987</b>
<b>Uw Matrix</b> :	<b>Grond</b>	<b>Grond</b>

---

**Algemeen onderzoek - fysisch**

Q droge stof	%	<b>59,3</b>	<b>54,3</b>
--------------	---	-------------	-------------

---

**Anorganische parameters - metalen**

lood (Pb) XRF	mg/kg ds	<b>42</b>	<b>39</b>
---------------	----------	-----------	-----------

---

---

**A N A L Y S E C E R T I F I C A A T**

---

**Projectcode** : 1157943  
**Uw project omschrijving** : 0465046..132-loodcluster 204  
**Opdrachtgever** : Antea Nederland B.V.

---

## Opmerkingen m.b.t. analyses

---

### Opmerking(en) algemeen

De volgende informatie is indien van toepassing verstrekt door de opdrachtgever:  
Project omschrijving, Monsterreferentie(s), Opgegeven bemonsteringsdatum, Matrix, Monsterdiepte, Potnr (Barcode), Veldgegevens, Veldwaarnemingen en Bemonsteringsdata. De opgegeven bemonsteringsdatum kan van invloed zijn op de geldigheid van de resultaten.

---



---

---

**ANALYSECERTIFICAAT**

---

**Projectcode** : 1157943  
**Uw project omschrijving** : 0465046..132-loodcluster 204  
**Opdrachtgever** : Antea Nederland B.V.

---

### **Analysemethoden in Grond (AS3000)**

#### AS3000

In dit analysecertificaat zijn de met 'S' gemerkte analyses uitgevoerd volgens de analysemethoden beschreven in het "Accreditatieschema Laboratoriumanalyses voor grond-, waterbodem- en grondwateronderzoek (AS SIKB 3000)". Het laboratoriumonderzoek is uitgevoerd volgens de onderstaande analysemethoden. Deze analyses zijn vastgelegd in het geldende accreditatie-certificaat met bijbehorende verrichtingenlijst L086 van Eurofins Omegam BV.

voorbewerking AS3000 : Conform AS3000 en NEN-EN 16179  
Droge stof : Conform AS3010 prestatieblad 2  
Lood (Pb) : Conform AS3010 prestatieblad 5 en NEN-EN-ISO 17294-2 en destructie conform NEN 6961

---

### **Analysemethoden in Grond**

In dit analysecertificaat zijn de met 'Q' gemerkte analyses uitgevoerd volgens de onderstaande analysemethoden. Deze analyses zijn vastgelegd in het geldende accreditatie-certificaat met bijbehorende verrichtingenlijst L086 van Eurofins Omegam BV.

Droge stof : Eigen methode

---

Antea Nederland B.V.  
T.a.v. de heer R. Koning  
Postbus 10044  
1301 AA ALMERE STAD

Uw kenmerk : 0465046.132-loodcluster 204  
Ons kenmerk : Project 1165346  
Validatieref. : 1165346\_certificaat\_v1  
Opdrachtverificatiecode: DLWM-DBLD-OPAB-LVIZ  
Bijlage(n) : 12 tabel(len) + 1 bijlage(n)

Amsterdam, 25 maart 2021

Hierbij zend ik u de resultaten van het laboratoriumonderzoek dat op uw verzoek is uitgevoerd in de door u aangeboden monsters.

De resultaten hebben uitsluitend betrekking op de monsters, zoals die door u voor analyse ter beschikking werden gesteld.

Het onderzoek is, met uitzondering van eventueel uitbesteed onderzoek, uitgevoerd door Eurofins Omegam volgens de methoden zoals ze zijn vastgelegd in het geldende accreditatie-certificaat L086 en/of in de bundel "Analysevoorschriften Eurofins Omegam". De in dit onderzoek uitgevoerde onderzoeksmethoden van de geaccrediteerde analyses zijn in een aparte bijlage als onderdeel van dit analyse-certificaat opgenomen. De methoden zijn, voor zover mogelijk, ontleend aan de accreditatieprogramma's/schema's en NEN- EN- en/of ISO-voorschriften.

Ik wijs u erop dat het analyse-certificaat alleen in zijn geheel mag worden gereproduceerd. Ik vertrouw erop uw opdracht volledig en naar tevredenheid te hebben uitgevoerd. Heeft u naar aanleiding van deze rapportage nog vragen, dan verzoek ik u contact op te nemen met onze klantenservice.

Hoogachtend,  
namens Eurofins Omegam,



Ing. J. Tukker  
Manager productie

Op dit certificaat zijn onze algemene voorwaarden van toepassing.  
Dit analyse-certificaat mag niet anders dan in zijn geheel worden gereproduceerd.

**ANALYSECERTIFICAAT**

**Projectcode** : 1165346  
**Uw project omschrijving** : 0465046.132-loodcluster 204  
**Opdrachtgever** : Antea Nederland B.V.

**Uw Monsterreferenties**

6671811 = M07 015 (0-50) 016 (0-50) 017 (0-50)

6671812 = M08 018 (0-50) 019 (0-50)

6671813 = M09 020 (0-50) 021 (0-50) 022 (0-50)

<b>Opgegeven bemonsteringsdatum</b> :	16/03/2021	16/03/2021	18/03/2021
<b>Ontvangstdatum opdracht</b> :	19/03/2021	19/03/2021	19/03/2021
<b>Startdatum</b> :	19/03/2021	19/03/2021	19/03/2021
<b>Monstercode</b> :	6671811	6671812	6671813
<b>Uw Matrix</b> :	Grond	Grond	Grond

**Monstervoorbewerking**

S AS3000 (steekmonster)		uitgevoerd	uitgevoerd	uitgevoerd
S gewicht artefact	g	n.v.t.	n.v.t.	n.v.t.
S soort artefact		n.v.t.	n.v.t.	n.v.t.
S voorbewerking AS3000		uitgevoerd	uitgevoerd	uitgevoerd

**Algemeen onderzoek - fysisch**

S droge stof	%	76,1	79,9	72,4
--------------	---	------	------	------

**Anorganische parameters - metalen**

S lood (Pb)	mg/kg ds	41	17	39
-------------	----------	----	----	----

**ANALYSECERTIFICAAT**

**Projectcode** : 1165346  
**Uw project omschrijving** : 0465046.132-loodcluster 204  
**Opdrachtgever** : Antea Nederland B.V.

**Uw Monsterreferenties**

6671814 = M10 023 (0-50) 024 (0-50) 025 (0-50)

6671815 = M11 026 (0-50) 027 (0-50) 028 (0-50)

6671816 = M12 029 (0-50) 030 (0-50)

<b>Opgegeven bemonsteringsdatum</b> :	18/03/2021	18/03/2021	18/03/2021
<b>Ontvangstdatum opdracht</b> :	19/03/2021	19/03/2021	19/03/2021
<b>Startdatum</b> :	19/03/2021	19/03/2021	19/03/2021
<b>Monstercode</b> :	6671814	6671815	6671816
<b>Uw Matrix</b> :	Grond	Grond	Grond

**Monstervoorbewerking**

S AS3000 (steekmonster)		uitgevoerd	uitgevoerd	uitgevoerd
S gewicht artefact	g	n.v.t.	n.v.t.	n.v.t.
S soort artefact		n.v.t.	n.v.t.	n.v.t.
S voorbewerking AS3000		uitgevoerd	uitgevoerd	uitgevoerd

**Algemeen onderzoek - fysisch**

S droge stof	%	58,7	66,7	66,7
--------------	---	------	------	------

**Anorganische parameters - metalen**

S lood (Pb)	mg/kg ds	160	530	83
-------------	----------	-----	-----	----

---



---

**ANALYSECERTIFICAAT**


---

**Projectcode** : 1165346  
**Uw project omschrijving** : 0465046.132-loodcluster 204  
**Opdrachtgever** : Antea Nederland B.V.

---

**Uw Monsterreferenties**

6671817 = M13 031 (0-50) 032 (0-50) 033 (0-50)  
 6671818 = M14 034 (0-50) 035 (0-50) 036 (0-50)

---

<b>Opgegeven bemonsteringsdatum</b> :	<b>18/03/2021</b>	<b>18/03/2021</b>
<b>Ontvangstdatum opdracht</b> :	<b>19/03/2021</b>	<b>19/03/2021</b>
<b>Startdatum</b> :	<b>19/03/2021</b>	<b>19/03/2021</b>
<b>Monstercode</b> :	<b>6671817</b>	<b>6671818</b>
<b>Uw Matrix</b> :	<b>Grond</b>	<b>Grond</b>

---

**Monstervoorbewerking**

S AS3000 (steekmonster)		<b>uitgevoerd</b>	<b>uitgevoerd</b>
S gewicht artefact	g	<b>n.v.t.</b>	<b>n.v.t.</b>
S soort artefact		<b>n.v.t.</b>	<b>n.v.t.</b>
S voorbewerking AS3000		<b>uitgevoerd</b>	<b>uitgevoerd</b>

---

**Algemeen onderzoek - fysisch**

S droge stof	%	<b>83,1</b>	<b>72,4</b>
--------------	---	-------------	-------------

---

**Anorganische parameters - metalen**

S lood (Pb)	mg/kg ds	<b>24</b>	<b>20</b>
-------------	----------	-----------	-----------

---

**ANALYSECERTIFICAAT**

**Projectcode** : 1165346  
**Uw project omschrijving** : 0465046.132-loodcluster 204  
**Opdrachtgever** : Antea Nederland B.V.

**Uw Monsterreferenties**  
 6671789 = 015-1 015 (0-50)  
 6671790 = 016-1 016 (0-50)  
 6671791 = 017-1 017 (0-50)

<b>Opgegeven bemonsteringsdatum</b> :	16/03/2021	16/03/2021	16/03/2021
<b>Ontvangstdatum opdracht</b> :	19/03/2021	19/03/2021	19/03/2021
<b>Startdatum</b> :	19/03/2021	19/03/2021	19/03/2021
<b>Monstercode</b> :	6671789	6671790	6671791
<b>Uw Matrix</b> :	Grond	Grond	Grond

**Algemeen onderzoek - fysisch**

Q droge stof	%	76,8	76,8	76,7
--------------	---	------	------	------

**Anorganische parameters - metalen**

lood (Pb) XRF	mg/kg ds	67	26	14
---------------	----------	----	----	----

**ANALYSECERTIFICAAT**

**Projectcode** : 1165346  
**Uw project omschrijving** : 0465046.132-loodcluster 204  
**Opdrachtgever** : Antea Nederland B.V.

**Uw Monsterreferenties**  
 6671792 = 018-1 018 (0-50)  
 6671793 = 019-1 019 (0-50)  
 6671794 = 020-1 020 (0-50)

<b>Opgegeven bemonsteringsdatum</b> :	16/03/2021	16/03/2021	18/03/2021
<b>Ontvangstdatum opdracht</b> :	19/03/2021	19/03/2021	19/03/2021
<b>Startdatum</b> :	19/03/2021	19/03/2021	19/03/2021
<b>Monstercode</b> :	6671792	6671793	6671794
<b>Uw Matrix</b> :	Grond	Grond	Grond

**Algemeen onderzoek - fysisch**

Q droge stof	%	83,8	81,5	69,4
--------------	---	------	------	------

**Anorganische parameters - metalen**

lood (Pb) XRF	mg/kg ds	12	13	41
---------------	----------	----	----	----

**ANALYSECERTIFICAAT**

**Projectcode** : 1165346  
**Uw project omschrijving** : 0465046.132-loodcluster 204  
**Opdrachtgever** : Antea Nederland B.V.

**Uw Monsterreferenties**  
 6671795 = 021-1 021 (0-50)  
 6671796 = 022-1 022 (0-50)  
 6671797 = 023-1 023 (0-50)

<b>Opgegeven bemonsteringsdatum</b> :	18/03/2021	18/03/2021	18/03/2021
<b>Ontvangstdatum opdracht</b> :	19/03/2021	19/03/2021	19/03/2021
<b>Startdatum</b> :	19/03/2021	19/03/2021	19/03/2021
<b>Monstercode</b> :	6671795	6671796	6671797
<b>Uw Matrix</b> :	Grond	Grond	Grond

**Algemeen onderzoek - fysisch**

Q droge stof	%	67,4	59,7	62,2
--------------	---	------	------	------

**Anorganische parameters - metalen**

lood (Pb) XRF	mg/kg ds	74	31	160
---------------	----------	----	----	-----



**ANALYSECERTIFICAAT**

**Projectcode** : 1165346  
**Uw project omschrijving** : 0465046.132-loodcluster 204  
**Opdrachtgever** : Antea Nederland B.V.

**Uw Monsterreferenties**  
 6671798 = 024-1 024 (0-50)  
 6671799 = 025-1 025 (0-50)  
 6671800 = 026-1 026 (0-50)

<b>Opgegeven bemonsteringsdatum</b> :	18/03/2021	18/03/2021	18/03/2021
<b>Ontvangstdatum opdracht</b> :	19/03/2021	19/03/2021	19/03/2021
<b>Startdatum</b> :	19/03/2021	19/03/2021	19/03/2021
<b>Monstercode</b> :	6671798	6671799	6671800
<b>Uw Matrix</b> :	Grond	Grond	Grond

**Algemeen onderzoek - fysisch**

Q droge stof	%	62,8	51,3	68,2
--------------	---	------	------	------

**Anorganische parameters - metalen**

lood (Pb) XRF	mg/kg ds	160	110	230
---------------	----------	-----	-----	-----

---



---

**ANALYSECERTIFICAAT**


---

**Projectcode** : 1165346  
**Uw project omschrijving** : 0465046.132-loodcluster 204  
**Opdrachtgever** : Antea Nederland B.V.

---

**Uw Monsterreferenties**  
 6671801 = 027-1 027 (0-50)  
 6671802 = 028-1 028 (0-50)  
 6671803 = 029-1 029 (0-50)

---

<b>Opgegeven bemonsteringsdatum</b> :	18/03/2021	18/03/2021	18/03/2021
<b>Ontvangstdatum opdracht</b> :	19/03/2021	19/03/2021	19/03/2021
<b>Startdatum</b> :	19/03/2021	19/03/2021	19/03/2021
<b>Monstercode</b> :	6671801	6671802	6671803
<b>Uw Matrix</b> :	Grond	Grond	Grond

---

**Algemeen onderzoek - fysisch**

Q droge stof	%	63,6	78,0	70,2
--------------	---	------	------	------

---

**Anorganische parameters - metalen**

lood (Pb) XRF	mg/kg ds	470	33	63
---------------	----------	-----	----	----

**ANALYSECERTIFICAAT**

**Projectcode** : 1165346  
**Uw project omschrijving** : 0465046.132-loodcluster 204  
**Opdrachtgever** : Antea Nederland B.V.

**Uw Monsterreferenties**  
 6671804 = 030-1 030 (0-50)  
 6671805 = 031-1 031 (0-50)  
 6671806 = 032-1 032 (0-50)

<b>Opgegeven bemonsteringsdatum</b> :	18/03/2021	18/03/2021	18/03/2021
<b>Ontvangstdatum opdracht</b> :	19/03/2021	19/03/2021	19/03/2021
<b>Startdatum</b> :	19/03/2021	19/03/2021	19/03/2021
<b>Monstercode</b> :	6671804	6671805	6671806
<b>Uw Matrix</b> :	Grond	Grond	Grond

**Algemeen onderzoek - fysisch**

Q droge stof	%	66,7	88,2	68,9
--------------	---	------	------	------

**Anorganische parameters - metalen**

lood (Pb) XRF	mg/kg ds	180	13	67
---------------	----------	-----	----	----

**ANALYSECERTIFICAAT**

**Projectcode** : 1165346  
**Uw project omschrijving** : 0465046.132-loodcluster 204  
**Opdrachtgever** : Antea Nederland B.V.

**Uw Monsterreferenties**  
 6671807 = 033-1 033 (0-50)  
 6671808 = 034-1 034 (0-50)  
 6671809 = 035-1 035 (0-50)

<b>Opgegeven bemonsteringsdatum</b> :	18/03/2021	18/03/2021	18/03/2021
<b>Ontvangstdatum opdracht</b> :	19/03/2021	19/03/2021	19/03/2021
<b>Startdatum</b> :	19/03/2021	19/03/2021	19/03/2021
<b>Monstercode</b> :	6671807	6671808	6671809
<b>Uw Matrix</b> :	Grond	Grond	Grond

**Algemeen onderzoek - fysisch**

Q droge stof	%	67,6	62,6	61,0
--------------	---	------	------	------

**Anorganische parameters - metalen**

lood (Pb) XRF	mg/kg ds	100	250	180
---------------	----------	-----	-----	-----

---



---

**ANALYSECERTIFICAAT**


---

**Projectcode** : 1165346  
**Uw project omschrijving** : 0465046.132-loodcluster 204  
**Opdrachtgever** : Antea Nederland B.V.

---

**Uw Monsterreferenties**  
 6671810 = 036-1 036 (0-50)

---

**Opgegeven bemonsteringsdatum** : 18/03/2021  
**Ontvangstdatum opdracht** : 19/03/2021  
**Startdatum** : 19/03/2021  
**Monstercode** : 6671810  
**Uw Matrix** : Grond

---

**Algemeen onderzoek - fysisch**

Q droge stof % 61,2

---

**Anorganische parameters - metalen**

lood (Pb) XRF mg/kg ds 38

---

---

---

**A N A L Y S E C E R T I F I C A A T**

---

**Projectcode** : 1165346  
**Uw project omschrijving** : 0465046.132-loodcluster 204  
**Opdrachtgever** : Antea Nederland B.V.

---

## Opmerkingen m.b.t. analyses

---

### Opmerking(en) algemeen

De volgende informatie is indien van toepassing verstrekt door de opdrachtgever:  
Project omschrijving, Monsterreferentie(s), Opgegeven bemonsteringsdatum, Matrix, Monsterdiepte, Potnr (Barcode), Veldgegevens, Veldwaarnemingen en Bemonsteringsdata. De opgegeven bemonsteringsdatum kan van invloed zijn op de geldigheid van de resultaten.

---

---

---

**ANALYSECERTIFICAAT**

---

**Projectcode** : 1165346  
**Uw project omschrijving** : 0465046.132-loodcluster 204  
**Opdrachtgever** : Antea Nederland B.V.

---

### **Analysemethoden in Grond (AS3000)**

#### AS3000

In dit analysecertificaat zijn de met 'S' gemerkte analyses uitgevoerd volgens de analysemethoden beschreven in het "Accreditatieschema Laboratoriumanalyses voor grond-, waterbodem- en grondwateronderzoek (AS SIKB 3000)". Het laboratoriumonderzoek is uitgevoerd volgens de onderstaande analysemethoden. Deze analyses zijn vastgelegd in het geldende accreditatie-certificaat met bijbehorende verrichtingenlijst L086 van Eurofins Omegam BV.

voorbewerking AS3000 : Conform AS3000 en NEN-EN 16179  
Droge stof : Conform AS3010 prestatieblad 2  
Lood (Pb) : Conform AS3010 prestatieblad 5 en NEN-EN-ISO 17294-2 en destructie conform NEN 6961

---

### **Analysemethoden in Grond**

In dit analysecertificaat zijn de met 'Q' gemerkte analyses uitgevoerd volgens de onderstaande analysemethoden. Deze analyses zijn vastgelegd in het geldende accreditatie-certificaat met bijbehorende verrichtingenlijst L086 van Eurofins Omegam BV.

Droge stof : Eigen methode

---

Antea Nederland B.V.  
T.a.v. de heer R. Koning  
Postbus 10044  
1301 AA ALMERE STAD

Uw kenmerk : 0465046.132-loodcluster 204  
Ons kenmerk : Project 1166524  
Validatieref. : 1166524\_certificaat\_v1  
Opdrachtverificatiecode: MGQP-ETZJ-RXWL-CMRZ  
Bijlage(n) : 8 tabel(len) + 1 bijlage(n)

Amsterdam, 30 maart 2021

Hierbij zend ik u de resultaten van het laboratoriumonderzoek dat op uw verzoek is uitgevoerd in de door u aangeboden monsters.

De resultaten hebben uitsluitend betrekking op de monsters, zoals die door u voor analyse ter beschikking werden gesteld.

Het onderzoek is, met uitzondering van eventueel uitbesteed onderzoek, uitgevoerd door Eurofins Omegam volgens de methoden zoals ze zijn vastgelegd in het geldende accreditatie-certificaat L086 en/of in de bundel "Analysevoorschriften Eurofins Omegam". De in dit onderzoek uitgevoerde onderzoeksmethoden van de geaccrediteerde analyses zijn in een aparte bijlage als onderdeel van dit analyse-certificaat opgenomen. De methoden zijn, voor zover mogelijk, ontleend aan de accreditatieprogramma's/schema's en NEN- EN- en/of ISO-voorschriften.

Ik wijs u erop dat het analyse-certificaat alleen in zijn geheel mag worden gereproduceerd. Ik vertrouw erop uw opdracht volledig en naar tevredenheid te hebben uitgevoerd. Heeft u naar aanleiding van deze rapportage nog vragen, dan verzoek ik u contact op te nemen met onze klantenservice.

Hoogachtend,  
namens Eurofins Omegam,



Ing. J. Tukker  
Manager productie

Op dit certificaat zijn onze algemene voorwaarden van toepassing.  
Dit analyse-certificaat mag niet anders dan in zijn geheel worden gereproduceerd.



**ANALYSECERTIFICAAT**

**Projectcode** : 1166524  
**Uw project omschrijving** : 0465046.132-loodcluster 204  
**Opdrachtgever** : Antea Nederland B.V.

**Uw Monsterreferenties**

6674956 = M15 037 (0-50) 038 (0-50) 039 (0-50)

6674957 = M16 040 (0-50) 041 (0-50)

6674958 = M17 042 (0-50) 043 (0-50) 044 (0-50)

<b>Opgegeven bemonsteringsdatum</b> :	22/03/2021	23/03/2021	23/03/2021
<b>Ontvangstdatum opdracht</b> :	23/03/2021	23/03/2021	23/03/2021
<b>Startdatum</b> :	23/03/2021	23/03/2021	23/03/2021
<b>Monstercode</b> :	6674956	6674957	6674958
<b>Uw Matrix</b> :	Grond	Grond	Grond

**Monstervoorbewerking**

S AS3000 (steekmonster)		uitgevoerd	uitgevoerd	uitgevoerd
S gewicht artefact	g	n.v.t.	n.v.t.	n.v.t.
S soort artefact		n.v.t.	n.v.t.	n.v.t.
S voorbewerking AS3000		uitgevoerd	uitgevoerd	uitgevoerd

**Algemeen onderzoek - fysisch**

S droge stof	%	87,2	83,8	78,2
--------------	---	------	------	------

**Anorganische parameters - metalen**

S lood (Pb)	mg/kg ds	< 10	20	14
-------------	----------	------	----	----

---



---

**ANALYSECERTIFICAAT**


---

**Projectcode** : 1166524  
**Uw project omschrijving** : 0465046.132-loodcluster 204  
**Opdrachtgever** : Antea Nederland B.V.

---

**Uw Monsterreferenties**

6674959 = M18 045 (0-50) 046 (0-50)

6674960 = M19 047 (0-50) 048 (0-50)

6674961 = M20 049 (0-50) 050 (0-50)

<b>Opgegeven bemonsteringsdatum</b> :	23/03/2021	23/03/2021	23/03/2021
<b>Ontvangstdatum opdracht</b> :	23/03/2021	23/03/2021	23/03/2021
<b>Startdatum</b> :	23/03/2021	23/03/2021	23/03/2021
<b>Monstercode</b> :	6674959	6674960	6674961
<b>Uw Matrix</b> :	Grond	Grond	Grond

---

**Monstervoorbewerking**

S AS3000 (steekmonster)		uitgevoerd	uitgevoerd	uitgevoerd
S gewicht artefact	g	n.v.t.	n.v.t.	n.v.t.
S soort artefact		n.v.t.	n.v.t.	n.v.t.
S voorbewerking AS3000		uitgevoerd	uitgevoerd	uitgevoerd

---

**Algemeen onderzoek - fysisch**

S droge stof	%	69,5	73,1	69,2
--------------	---	------	------	------

---

**Anorganische parameters - metalen**

S lood (Pb)	mg/kg ds	29	47	50
-------------	----------	----	----	----

---

---



---

**ANALYSECERTIFICAAT**


---

**Projectcode** : 1166524  
**Uw project omschrijving** : 0465046.132-loodcluster 204  
**Opdrachtgever** : Antea Nederland B.V.

---

**Uw Monsterreferenties**  
 6674942 = 037-1 037 (0-50)  
 6674943 = 038-1 038 (0-50)  
 6674944 = 039-1 039 (0-50)

---

<b>Opgegeven bemonsteringsdatum</b> :	22/03/2021	22/03/2021	22/03/2021
<b>Ontvangstdatum opdracht</b> :	23/03/2021	23/03/2021	23/03/2021
<b>Startdatum</b> :	23/03/2021	23/03/2021	23/03/2021
<b>Monstercode</b> :	6674942	6674943	6674944
<b>Uw Matrix</b> :	Grond	Grond	Grond

---

**Algemeen onderzoek - fysisch**

Q droge stof	%	89,3	91,2	90,5
--------------	---	------	------	------

---

**Anorganische parameters - metalen**

lood (Pb) XRF	mg/kg ds	17	12	12
---------------	----------	----	----	----

**ANALYSECERTIFICAAT**

**Projectcode** : 1166524  
**Uw project omschrijving** : 0465046.132-loodcluster 204  
**Opdrachtgever** : Antea Nederland B.V.

**Uw Monsterreferenties**  
 6674945 = 040-1 040 (0-50)  
 6674946 = 041-1 041 (0-50)  
 6674947 = 042-1 042 (0-50)

<b>Opgegeven bemonsteringsdatum</b> :	23/03/2021	23/03/2021	23/03/2021
<b>Ontvangstdatum opdracht</b> :	23/03/2021	23/03/2021	23/03/2021
<b>Startdatum</b> :	23/03/2021	23/03/2021	23/03/2021
<b>Monstercode</b> :	6674945	6674946	6674947
<b>Uw Matrix</b> :	Grond	Grond	Grond

**Algemeen onderzoek - fysisch**

Q droge stof	%	85,0	78,4	85,9
--------------	---	------	------	------

**Anorganische parameters - metalen**

lood (Pb) XRF	mg/kg ds	12	17	12
---------------	----------	----	----	----

---



---

**ANALYSECERTIFICAAT**


---

**Projectcode** : 1166524  
**Uw project omschrijving** : 0465046.132-loodcluster 204  
**Opdrachtgever** : Antea Nederland B.V.

---

**Uw Monsterreferenties**  
 6674948 = 043-1 043 (0-50)  
 6674949 = 044-1 044 (0-50)  
 6674950 = 045-1 045 (0-50)

---

<b>Opgegeven bemonsteringsdatum</b> :	23/03/2021	23/03/2021	23/03/2021
<b>Ontvangstdatum opdracht</b> :	23/03/2021	23/03/2021	23/03/2021
<b>Startdatum</b> :	23/03/2021	23/03/2021	23/03/2021
<b>Monstercode</b> :	6674948	6674949	6674950
<b>Uw Matrix</b> :	Grond	Grond	Grond

---

**Algemeen onderzoek - fysisch**

Q droge stof	%	71,8	83,5	75,4
--------------	---	------	------	------

---

**Anorganische parameters - metalen**

lood (Pb) XRF	mg/kg ds	20	12	16
---------------	----------	----	----	----

**ANALYSECERTIFICAAT**

**Projectcode** : 1166524  
**Uw project omschrijving** : 0465046.132-loodcluster 204  
**Opdrachtgever** : Antea Nederland B.V.

**Uw Monsterreferenties**  
 6674951 = 046-1 046 (0-50)  
 6674952 = 047-1 047 (0-50)  
 6674953 = 048-1 048 (0-50)

<b>Opgegeven bemonsteringsdatum</b> :	23/03/2021	23/03/2021	23/03/2021
<b>Ontvangstdatum opdracht</b> :	23/03/2021	23/03/2021	23/03/2021
<b>Startdatum</b> :	23/03/2021	23/03/2021	23/03/2021
<b>Monstercode</b> :	6674951	6674952	6674953
<b>Uw Matrix</b> :	Grond	Grond	Grond

**Algemeen onderzoek - fysisch**

Q droge stof	%	66,7	68,4	73,3
--------------	---	------	------	------

**Anorganische parameters - metalen**

lood (Pb) XRF	mg/kg ds	18	38	30
---------------	----------	----	----	----

---



---

**ANALYSECERTIFICAAT**


---

**Projectcode** : 1166524  
**Uw project omschrijving** : 0465046.132-loodcluster 204  
**Opdrachtgever** : Antea Nederland B.V.

---

**Uw Monsterreferenties**  
 6674954 = 049-1 049 (0-50)  
 6674955 = 050-1 050 (0-50)

---

<b>Opgegeven bemonsteringsdatum</b> :	23/03/2021	23/03/2021
<b>Ontvangstdatum opdracht</b> :	23/03/2021	23/03/2021
<b>Startdatum</b> :	23/03/2021	23/03/2021
<b>Monstercode</b> :	6674954	6674955
<b>Uw Matrix</b> :	Grond	Grond

---

**Algemeen onderzoek - fysisch**

Q droge stof	%	71,3	67,4
--------------	---	------	------

---

**Anorganische parameters - metalen**

lood (Pb) XRF	mg/kg ds	66	71
---------------	----------	----	----

---

---

**A N A L Y S E C E R T I F I C A A T**

---

**Projectcode** : 1166524  
**Uw project omschrijving** : 0465046.132-loodcluster 204  
**Opdrachtgever** : Antea Nederland B.V.

---

## Opmerkingen m.b.t. analyses

---

### Opmerking(en) algemeen

De volgende informatie is indien van toepassing verstrekt door de opdrachtgever:  
Project omschrijving, Monsterreferentie(s), Opgegeven bemonsteringsdatum, Matrix, Monsterdiepte, Potnr (Barcode), Veldgegevens, Veldwaarnemingen en Bemonsteringsdata. De opgegeven bemonsteringsdatum kan van invloed zijn op de geldigheid van de resultaten.

---



---

---

**ANALYSECERTIFICAAT**

---

**Projectcode** : 1166524  
**Uw project omschrijving** : 0465046.132-loodcluster 204  
**Opdrachtgever** : Antea Nederland B.V.

---

### **Analysemethoden in Grond (AS3000)**

#### AS3000

In dit analysecertificaat zijn de met 'S' gemerkte analyses uitgevoerd volgens de analysemethoden beschreven in het "Accreditatieschema Laboratoriumanalyses voor grond-, waterbodem- en grondwateronderzoek (AS SIKB 3000)". Het laboratoriumonderzoek is uitgevoerd volgens de onderstaande analysemethoden. Deze analyses zijn vastgelegd in het geldende accreditatie-certificaat met bijbehorende verrichtingenlijst L086 van Eurofins Omegam BV.

voorbewerking AS3000 : Conform AS3000 en NEN-EN 16179  
Droge stof : Conform AS3010 prestatieblad 2  
Lood (Pb) : Conform AS3010 prestatieblad 5 en NEN-EN-ISO 17294-2 en destructie conform NEN 6961

---

### **Analysemethoden in Grond**

In dit analysecertificaat zijn de met 'Q' gemerkte analyses uitgevoerd volgens de onderstaande analysemethoden. Deze analyses zijn vastgelegd in het geldende accreditatie-certificaat met bijbehorende verrichtingenlijst L086 van Eurofins Omegam BV.

Droge stof : Eigen methode

---

Antea Nederland B.V.  
T.a.v. de heer G. van der Kolk  
Postbus 10044  
1301 AA ALMERE STAD

Uw kenmerk : 0465046.132-loodcluster 204  
Ons kenmerk : Project 1171292  
Validatieref. : 1171292 certificaat\_v1  
Opdrachtverificatiecode: PHFA-GPVK-XQLZ-SYKR  
Bijlage(n) : 13 tabel(len) + 1 bijlage(n)

Amsterdam, 12 april 2021

Hierbij zend ik u de resultaten van het laboratoriumonderzoek dat op uw verzoek is uitgevoerd in de door u aangeboden monsters.

De resultaten hebben uitsluitend betrekking op de monsters, zoals die door u voor analyse ter beschikking werden gesteld.

Het onderzoek is, met uitzondering van eventueel uitbesteed onderzoek, uitgevoerd door Eurofins Omegam volgens de methoden zoals ze zijn vastgelegd in het geldende accreditatie-certificaat L086 en/of in de bundel "Analysevoorschriften Eurofins Omegam". De in dit onderzoek uitgevoerde onderzoeksmethoden van de geaccrediteerde analyses zijn in een aparte bijlage als onderdeel van dit analyse-certificaat opgenomen. De methoden zijn, voor zover mogelijk, ontleend aan de accreditatieprogramma's/schema's en NEN- EN- en/of ISO-voorschriften.

Ik wijs u erop dat het analyse-certificaat alleen in zijn geheel mag worden gereproduceerd. Ik vertrouw erop uw opdracht volledig en naar tevredenheid te hebben uitgevoerd. Heeft u naar aanleiding van deze rapportage nog vragen, dan verzoek ik u contact op te nemen met onze klantenservice.

Hoogachtend,  
namens Eurofins Omegam,



Ing. J. Tukker  
Manager productie

Op dit certificaat zijn onze algemene voorwaarden van toepassing.  
Dit analyse-certificaat mag niet anders dan in zijn geheel worden gereproduceerd.

**ANALYSECERTIFICAAT**

**Projectcode** : 1171292  
**Uw project omschrijving** : 0465046.132-loodcluster 204  
**Opdrachtgever** : Antea Nederland B.V.

**Uw Monsterreferenties**

6687350 = M21 051 (0-50) 057 (0-50) 058 (0-50)

6687351 = M22 052 (0-50) 056 (0-50)

6687352 = M23 053 (0-50) 055 (0-50)

<b>Opgegeven bemonsteringsdatum</b> :	23/03/2021	23/03/2021	23/03/2021
<b>Ontvangstdatum opdracht</b> :	02/04/2021	02/04/2021	02/04/2021
<b>Startdatum</b> :	02/04/2021	02/04/2021	02/04/2021
<b>Monstercode</b> :	6687350	6687351	6687352
<b>Uw Matrix</b> :	Grond	Grond	Grond

**Monstervoorbewerking**

S AS3000 (steekmonster)		uitgevoerd	uitgevoerd	uitgevoerd
S gewicht artefact	g	n.v.t.	n.v.t.	n.v.t.
S soort artefact		n.v.t.	n.v.t.	n.v.t.
S voorbewerking AS3000		uitgevoerd	uitgevoerd	uitgevoerd

**Algemeen onderzoek - fysisch**

S droge stof	%	60,0	61,2	64,7
--------------	---	------	------	------

**Anorganische parameters - metalen**

S lood (Pb)	mg/kg ds	57	39	55
-------------	----------	----	----	----

---



---

**ANALYSECERTIFICAAT**


---

**Projectcode** : 1171292  
**Uw project omschrijving** : 0465046.132-loodcluster 204  
**Opdrachtgever** : Antea Nederland B.V.

---

**Uw Monsterreferenties**

6687353 = M24 059 (0-50) 060 (0-50)

6687354 = M25 061 (0-50) 062 (0-50)

6687355 = M26 063 (0-50)

<b>Opgegeven bemonsteringsdatum</b> :	29/03/2021	29/03/2021	29/03/2021
<b>Ontvangstdatum opdracht</b> :	02/04/2021	02/04/2021	02/04/2021
<b>Startdatum</b> :	02/04/2021	02/04/2021	02/04/2021
<b>Monstercode</b> :	6687353	6687354	6687355
<b>Uw Matrix</b> :	Grond	Grond	Grond

---

**Monstervoorbewerking**

S AS3000 (steekmonster)		<b>uitgevoerd</b>	<b>uitgevoerd</b>	<b>uitgevoerd</b>
S gewicht artefact	g	n.v.t.	n.v.t.	n.v.t.
S soort artefact		n.v.t.	n.v.t.	n.v.t.
S voorbewerking AS3000		<b>uitgevoerd</b>	<b>uitgevoerd</b>	<b>uitgevoerd</b>

---

**Algemeen onderzoek - fysisch**

S droge stof	%	<b>74,5</b>	<b>69,5</b>	<b>67,3</b>
--------------	---	-------------	-------------	-------------

---

**Anorganische parameters - metalen**

S lood (Pb)	mg/kg ds	<b>13</b>	<b>37</b>	<b>40</b>
-------------	----------	-----------	-----------	-----------

---

**ANALYSECERTIFICAAT**

**Projectcode** : 1171292  
**Uw project omschrijving** : 0465046.132-loodcluster 204  
**Opdrachtgever** : Antea Nederland B.V.

**Uw Monsterreferenties**

**6687356** = M27 064 (0-50) 065 (0-50)  
**6687357** = M28 066 (0-50) 067 (0-50)  
**6687358** = M29 068 (0-50) 069 (0-50) 070 (0-50)

<b>Opgegeven bemonsteringsdatum</b> :	29/03/2021	30/03/2021	30/03/2021
<b>Ontvangstdatum opdracht</b> :	02/04/2021	02/04/2021	02/04/2021
<b>Startdatum</b> :	02/04/2021	02/04/2021	02/04/2021
<b>Monstercode</b> :	6687356	6687357	6687358
<b>Uw Matrix</b> :	Grond	Grond	Grond

**Monstervoorbewerking**

S AS3000 (steekmonster)		<b>uitgevoerd</b>	<b>uitgevoerd</b>	<b>uitgevoerd</b>
S gewicht artefact	g	n.v.t.	n.v.t.	n.v.t.
S soort artefact		n.v.t.	n.v.t.	n.v.t.
S voorbewerking AS3000		<b>uitgevoerd</b>	<b>uitgevoerd</b>	<b>uitgevoerd</b>

**Algemeen onderzoek - fysisch**

S droge stof	%	<b>68,1</b>	<b>81,4</b>	<b>72,8</b>
--------------	---	-------------	-------------	-------------

**Anorganische parameters - metalen**

S lood (Pb)	mg/kg ds	<b>25</b>	<b>32</b>	<b>45</b>
-------------	----------	-----------	-----------	-----------

---



---

**ANALYSECERTIFICAAT**


---

**Projectcode** : 1171292  
**Uw project omschrijving** : 0465046.132-loodcluster 204  
**Opdrachtgever** : Antea Nederland B.V.

---

**Uw Monsterreferenties**

6687359 = M30 071 (0-50) 072 (0-50)  
 6687360 = M31 073 (0-50) 074 (0-50)

---

<b>Opgegeven bemonsteringsdatum</b> :	<b>30/03/2021</b>	<b>30/03/2021</b>
<b>Ontvangstdatum opdracht</b> :	<b>02/04/2021</b>	<b>02/04/2021</b>
<b>Startdatum</b> :	<b>02/04/2021</b>	<b>02/04/2021</b>
<b>Monstercode</b> :	<b>6687359</b>	<b>6687360</b>
<b>Uw Matrix</b> :	<b>Grond</b>	<b>Grond</b>

---

**Monstervoorbewerking**

S AS3000 (steekmonster)		<b>uitgevoerd</b>	<b>uitgevoerd</b>
S gewicht artefact	g	<b>n.v.t.</b>	<b>n.v.t.</b>
S soort artefact		<b>n.v.t.</b>	<b>n.v.t.</b>
S voorbewerking AS3000		<b>uitgevoerd</b>	<b>uitgevoerd</b>

---

**Algemeen onderzoek - fysisch**

S droge stof	%	<b>62,4</b>	<b>74,5</b>
--------------	---	-------------	-------------

---

**Anorganische parameters - metalen**

S lood (Pb)	mg/kg ds	<b>84</b>	<b>39</b>
-------------	----------	-----------	-----------

---

**ANALYSECERTIFICAAT**

**Projectcode** : 1171292  
**Uw project omschrijving** : 0465046.132-loodcluster 204  
**Opdrachtgever** : Antea Nederland B.V.

**Uw Monsterreferenties**  
 6687326 = 051-1 051 (0-50)  
 6687327 = 052-1 052 (0-50)  
 6687328 = 053-1 053 (0-50)

<b>Opgegeven bemonsteringsdatum</b> :	23/03/2021	23/03/2021	23/03/2021
<b>Ontvangstdatum opdracht</b> :	02/04/2021	02/04/2021	02/04/2021
<b>Startdatum</b> :	02/04/2021	02/04/2021	02/04/2021
<b>Monstercode</b> :	6687326	6687327	6687328
<b>Uw Matrix</b> :	Grond	Grond	Grond

**Algemeen onderzoek - fysisch**

Q droge stof	%	65,4	64,3	67,4
--------------	---	------	------	------

**Anorganische parameters - metalen**

lood (Pb) XRF	mg/kg ds	43	63	65
---------------	----------	----	----	----

**ANALYSECERTIFICAAT**

**Projectcode** : 1171292  
**Uw project omschrijving** : 0465046.132-loodcluster 204  
**Opdrachtgever** : Antea Nederland B.V.

**Uw Monsterreferenties**  
 6687329 = 054-1 054 (0-50)  
 6687330 = 055-1 055 (0-50)  
 6687331 = 056-1 056 (0-50)

<b>Opgegeven bemonsteringsdatum</b> :	23/03/2021	23/03/2021	23/03/2021
<b>Ontvangstdatum opdracht</b> :	02/04/2021	02/04/2021	02/04/2021
<b>Startdatum</b> :	02/04/2021	02/04/2021	02/04/2021
<b>Monstercode</b> :	6687329	6687330	6687331
<b>Uw Matrix</b> :	Grond	Grond	Grond

**Algemeen onderzoek - fysisch**

Q droge stof	%	52,6	54,6	49,5
--------------	---	------	------	------

**Anorganische parameters - metalen**

lood (Pb) XRF	mg/kg ds	27	24	31
---------------	----------	----	----	----



**ANALYSECERTIFICAAT**

**Projectcode** : 1171292  
**Uw project omschrijving** : 0465046.132-loodcluster 204  
**Opdrachtgever** : Antea Nederland B.V.

**Uw Monsterreferenties**  
 6687332 = 057-1 057 (0-50)  
 6687333 = 058-1 058 (0-50)  
 6687334 = 059-1 059 (0-50)

<b>Opgegeven bemonsteringsdatum</b> :	23/03/2021	23/03/2021	29/03/2021
<b>Ontvangstdatum opdracht</b> :	02/04/2021	02/04/2021	02/04/2021
<b>Startdatum</b> :	02/04/2021	02/04/2021	02/04/2021
<b>Monstercode</b> :	6687332	6687333	6687334
<b>Uw Matrix</b> :	Grond	Grond	Grond

**Algemeen onderzoek - fysisch**

Q droge stof	%	61,7	59,4	89,8
--------------	---	------	------	------

**Anorganische parameters - metalen**

lood (Pb) XRF	mg/kg ds	44	50	12
---------------	----------	----	----	----

**ANALYSECERTIFICAAT**

**Projectcode** : 1171292  
**Uw project omschrijving** : 0465046.132-loodcluster 204  
**Opdrachtgever** : Antea Nederland B.V.

**Uw Monsterreferenties**  
 6687335 = 060-1 060 (0-50)  
 6687336 = 061-1 061 (0-50)  
 6687337 = 062-1 062 (0-50)

<b>Opgegeven bemonsteringsdatum</b> :	29/03/2021	29/03/2021	29/03/2021
<b>Ontvangstdatum opdracht</b> :	02/04/2021	02/04/2021	02/04/2021
<b>Startdatum</b> :	02/04/2021	02/04/2021	02/04/2021
<b>Monstercode</b> :	6687335	6687336	6687337
<b>Uw Matrix</b> :	Grond	Grond	Grond

**Algemeen onderzoek - fysisch**

Q droge stof	%	63,2	74,7	63,3
--------------	---	------	------	------

**Anorganische parameters - metalen**

lood (Pb) XRF	mg/kg ds	36	17	34
---------------	----------	----	----	----

**ANALYSECERTIFICAAT**

**Projectcode** : 1171292  
**Uw project omschrijving** : 0465046.132-loodcluster 204  
**Opdrachtgever** : Antea Nederland B.V.

**Uw Monsterreferenties**  
 6687338 = 063-1 063 (0-50)  
 6687339 = 064-1 064 (0-50)  
 6687340 = 065-1 065 (0-50)

<b>Opgegeven bemonsteringsdatum</b> :	29/03/2021	29/03/2021	29/03/2021
<b>Ontvangstdatum opdracht</b> :	02/04/2021	02/04/2021	02/04/2021
<b>Startdatum</b> :	02/04/2021	02/04/2021	02/04/2021
<b>Monstercode</b> :	6687338	6687339	6687340
<b>Uw Matrix</b> :	Grond	Grond	Grond

**Algemeen onderzoek - fysisch**

Q droge stof	%	68,4	78,4	63,6
--------------	---	------	------	------

**Anorganische parameters - metalen**

lood (Pb) XRF	mg/kg ds	58	19	30
---------------	----------	----	----	----

**ANALYSECERTIFICAAT**

**Projectcode** : 1171292  
**Uw project omschrijving** : 0465046.132-loodcluster 204  
**Opdrachtgever** : Antea Nederland B.V.

**Uw Monsterreferenties**  
 6687341 = 066-1 066 (0-50)  
 6687342 = 067-1 067 (0-50)  
 6687343 = 068-1 068 (0-50)

<b>Opgegeven bemonsteringsdatum</b> :	30/03/2021	30/03/2021	30/03/2021
<b>Ontvangstdatum opdracht</b> :	02/04/2021	02/04/2021	02/04/2021
<b>Startdatum</b> :	02/04/2021	02/04/2021	02/04/2021
<b>Monstercode</b> :	6687341	6687342	6687343
<b>Uw Matrix</b> :	Grond	Grond	Grond

**Algemeen onderzoek - fysisch**

Q droge stof	%	91,1	76,5	67,9
--------------	---	------	------	------

**Anorganische parameters - metalen**

lood (Pb) XRF	mg/kg ds	11	64	43
---------------	----------	----	----	----

---



---

**ANALYSECERTIFICAAT**


---

**Projectcode** : 1171292  
**Uw project omschrijving** : 0465046.132-loodcluster 204  
**Opdrachtgever** : Antea Nederland B.V.

---

**Uw Monsterreferenties**  
**6687344** = 069-1 069 (0-50)  
**6687345** = 070-1 070 (0-50)  
**6687346** = 071-1 071 (0-50)

---

<b>Opgegeven bemonsteringsdatum</b> :	<b>30/03/2021</b>	<b>30/03/2021</b>	<b>30/03/2021</b>
<b>Ontvangstdatum opdracht</b> :	<b>02/04/2021</b>	<b>02/04/2021</b>	<b>02/04/2021</b>
<b>Startdatum</b> :	<b>02/04/2021</b>	<b>02/04/2021</b>	<b>02/04/2021</b>
<b>Monstercode</b> :	<b>6687344</b>	<b>6687345</b>	<b>6687346</b>
<b>Uw Matrix</b> :	<b>Grond</b>	<b>Grond</b>	<b>Grond</b>

---

**Algemeen onderzoek - fysisch**

Q droge stof	%	<b>76,6</b>	<b>71,0</b>	<b>71,0</b>
--------------	---	-------------	-------------	-------------

---

**Anorganische parameters - metalen**

lood (Pb) XRF	mg/kg ds	<b>47</b>	<b>43</b>	<b>67</b>
---------------	----------	-----------	-----------	-----------

**ANALYSECERTIFICAAT**

**Projectcode** : 1171292  
**Uw project omschrijving** : 0465046.132-loodcluster 204  
**Opdrachtgever** : Antea Nederland B.V.

**Uw Monsterreferenties**  
 6687347 = 072-1 072 (0-50)  
 6687348 = 073-1 073 (0-50)  
 6687349 = 074-1 074 (0-50)

<b>Opgegeven bemonsteringsdatum</b> :	30/03/2021	30/03/2021	30/03/2021
<b>Ontvangstdatum opdracht</b> :	02/04/2021	02/04/2021	02/04/2021
<b>Startdatum</b> :	02/04/2021	02/04/2021	02/04/2021
<b>Monstercode</b> :	6687347	6687348	6687349
<b>Uw Matrix</b> :	Grond	Grond	Grond

**Algemeen onderzoek - fysisch**

Q droge stof	%	44,4	76,5	73,7
--------------	---	------	------	------

**Anorganische parameters - metalen**

lood (Pb) XRF	mg/kg ds	77	30	27
---------------	----------	----	----	----

---

---

**A N A L Y S E C E R T I F I C A A T**

---

**Projectcode** : 1171292  
**Uw project omschrijving** : 0465046.132-loodcluster 204  
**Opdrachtgever** : Antea Nederland B.V.

---

## Opmerkingen m.b.t. analyses

---

### Opmerking(en) algemeen

De volgende informatie is indien van toepassing verstrekt door de opdrachtgever:  
Project omschrijving, Monsterreferentie(s), Opgegeven bemonsteringsdatum, Matrix, Monsterdiepte, Potnr (Barcode), Veldgegevens, Veldwaarnemingen en Bemonsteringsdata. De opgegeven bemonsteringsdatum kan van invloed zijn op de geldigheid van de resultaten.

---

---

---

**ANALYSECERTIFICAAT**

---

**Projectcode** : 1171292  
**Uw project omschrijving** : 0465046.132-loodcluster 204  
**Opdrachtgever** : Antea Nederland B.V.

---

### **Analysemethoden in Grond (AS3000)**

#### AS3000

In dit analysecertificaat zijn de met 'S' gemerkte analyses uitgevoerd volgens de analysemethoden beschreven in het "Accreditatieschema Laboratoriumanalyses voor grond-, waterbodem- en grondwateronderzoek (AS SIKB 3000)". Het laboratoriumonderzoek is uitgevoerd volgens de onderstaande analysemethoden. Deze analyses zijn vastgelegd in het geldende accreditatie-certificaat met bijbehorende verrichtingenlijst L086 van Eurofins Omegam BV.

voorbewerking AS3000 : Conform AS3000 en NEN-EN 16179  
Droge stof : Conform AS3010 prestatieblad 2  
Lood (Pb) : Conform AS3010 prestatieblad 5 en NEN-EN-ISO 17294-2 en destructie conform NEN 6961

---

### **Analysemethoden in Grond**

In dit analysecertificaat zijn de met 'Q' gemerkte analyses uitgevoerd volgens de onderstaande analysemethoden. Deze analyses zijn vastgelegd in het geldende accreditatie-certificaat met bijbehorende verrichtingenlijst L086 van Eurofins Omegam BV.

Droge stof : Eigen methode

---



Antea Nederland B.V.  
T.a.v. de heer R. Koning  
Postbus 10044  
1301 AA ALMERE STAD

Uw kenmerk : 0465046.132-loodcluster 204  
Ons kenmerk : Project 1186627  
Validatieref. : 1186627\_certificaat\_v1  
Opdrachtverificatiecode: WMSF-QXRB-KJGP-CGUE  
Bijlage(n) : 5 tabel(len) + 1 bijlage(n)

Amsterdam, 14 mei 2021

Hierbij zend ik u de resultaten van het laboratoriumonderzoek dat op uw verzoek is uitgevoerd in de door u aangeboden monsters.

De resultaten hebben uitsluitend betrekking op de monsters, zoals die door u voor analyse ter beschikking werden gesteld.

Het onderzoek is, met uitzondering van eventueel uitbesteed onderzoek, uitgevoerd door Eurofins Omegam volgens de methoden zoals ze zijn vastgelegd in het geldende accreditatie-certificaat L086 en/of in de bundel "Analysevoorschriften Eurofins Omegam". De in dit onderzoek uitgevoerde onderzoeksmethoden van de geaccrediteerde analyses zijn in een aparte bijlage als onderdeel van dit analyse-certificaat opgenomen. De methoden zijn, voor zover mogelijk, ontleend aan de accreditatieprogramma's/schema's en NEN- EN- en/of ISO-voorschriften.

Ik wijs u erop dat het analyse-certificaat alleen in zijn geheel mag worden gereproduceerd. Ik vertrouw erop uw opdracht volledig en naar tevredenheid te hebben uitgevoerd. Heeft u naar aanleiding van deze rapportage nog vragen, dan verzoek ik u contact op te nemen met onze klantenservice.

Hoogachtend,  
namens Eurofins Omegam,



Ing. J. Tukker  
Manager productie

Op dit certificaat zijn onze algemene voorwaarden van toepassing.  
Dit analyse-certificaat mag niet anders dan in zijn geheel worden gereproduceerd.

**ANALYSECERTIFICAAT**

**Projectcode** : 1186627  
**Uw project omschrijving** : 0465046.132-loodcluster 204  
**Opdrachtgever** : Antea Nederland B.V.

**Uw Monsterreferenties**

6725425 = M33 075 (0-50) 076 (0-50) 077 (0-50)

6725426 = M34 078 (0-50) 079 (0-50)

6725427 = M35 080 (0-50) 081 (0-50) 082 (0-50)

<b>Opgegeven bemonsteringsdatum</b>	:	05/05/2021	05/05/2021	05/05/2021
<b>Ontvangstdatum opdracht</b>	:	06/05/2021	06/05/2021	06/05/2021
<b>Startdatum</b>	:	06/05/2021	06/05/2021	06/05/2021
<b>Monstercode</b>	:	6725425	6725426	6725427
<b>Uw Matrix</b>	:	Grond	Grond	Grond

**Monstervoorbewerking**

S AS3000 (steekmonster)		<b>uitgevoerd</b>	<b>uitgevoerd</b>	<b>uitgevoerd</b>
S gewicht artefact	g	n.v.t.	n.v.t.	n.v.t.
S soort artefact		n.v.t.	n.v.t.	n.v.t.
S voorbewerking AS3000		<b>uitgevoerd</b>	<b>uitgevoerd</b>	<b>uitgevoerd</b>

**Algemeen onderzoek - fysisch**

S droge stof	%	<b>63,6</b>	<b>81,5</b>	<b>86,4</b>
--------------	---	-------------	-------------	-------------

**Anorganische parameters - metalen**

S lood (Pb)	mg/kg ds	<b>35</b>	<b>30</b>	<b>&lt; 10</b>
-------------	----------	-----------	-----------	----------------

**ANALYSECERTIFICAAT**

**Projectcode** : 1186627  
**Uw project omschrijving** : 0465046.132-loodcluster 204  
**Opdrachtgever** : Antea Nederland B.V.

**Uw Monsterreferenties**  
 6725417 = 075-1 075 (0-50)  
 6725418 = 076-1 076 (0-50)  
 6725419 = 077-1 077 (0-50)

<b>Opgegeven bemonsteringsdatum</b> :	05/05/2021	05/05/2021	05/05/2021
<b>Ontvangstdatum opdracht</b> :	06/05/2021	06/05/2021	06/05/2021
<b>Startdatum</b> :	06/05/2021	06/05/2021	06/05/2021
<b>Monstercode</b> :	6725417	6725418	6725419
<b>Uw Matrix</b> :	Grond	Grond	Grond

**Algemeen onderzoek - fysisch**

Q droge stof	%	66,6	67,1	68,0
--------------	---	------	------	------

**Anorganische parameters - metalen**

lood (Pb) XRF	mg/kg ds	43	57	36
---------------	----------	----	----	----

**ANALYSECERTIFICAAT**

**Projectcode** : 1186627  
**Uw project omschrijving** : 0465046.132-loodcluster 204  
**Opdrachtgever** : Antea Nederland B.V.

**Uw Monsterreferenties**  
 6725420 = 078-1 078 (0-50)  
 6725421 = 079-1 079 (0-50)  
 6725422 = 080-1 080 (0-50)

<b>Opgegeven bemonsteringsdatum</b> :	05/05/2021	05/05/2021	05/05/2021
<b>Ontvangstdatum opdracht</b> :	06/05/2021	06/05/2021	06/05/2021
<b>Startdatum</b> :	06/05/2021	06/05/2021	06/05/2021
<b>Monstercode</b> :	6725420	6725421	6725422
<b>Uw Matrix</b> :	Grond	Grond	Grond

**Algemeen onderzoek - fysisch**

Q droge stof	%	78,8	78,9	87,9
--------------	---	------	------	------

**Anorganische parameters - metalen**

lood (Pb) XRF	mg/kg ds	26	37	13
---------------	----------	----	----	----

**ANALYSECERTIFICAAT**

**Projectcode** : 1186627  
**Uw project omschrijving** : 0465046.132-loodcluster 204  
**Opdrachtgever** : Antea Nederland B.V.

**Uw Monsterreferenties**  
 6725423 = 081-1 081 (0-50)  
 6725424 = 082-1 082 (0-50)

<b>Opgegeven bemonsteringsdatum</b>	:	05/05/2021	05/05/2021
<b>Ontvangstdatum opdracht</b>	:	06/05/2021	06/05/2021
<b>Startdatum</b>	:	06/05/2021	06/05/2021
<b>Monstercode</b>	:	6725423	6725424
<b>Uw Matrix</b>	:	Grond	Grond

**Algemeen onderzoek - fysisch**

Q droge stof	%	86,5	83,6
--------------	---	------	------

**Anorganische parameters - metalen**

lood (Pb) XRF	mg/kg ds	13	13
---------------	----------	----	----

---

---

**A N A L Y S E C E R T I F I C A A T**

---

**Projectcode** : 1186627  
**Uw project omschrijving** : 0465046.132-loodcluster 204  
**Opdrachtgever** : Antea Nederland B.V.

---

## Opmerkingen m.b.t. analyses

---

### Opmerking(en) algemeen

De volgende informatie is indien van toepassing verstrekt door de opdrachtgever:  
Project omschrijving, Monsterreferentie(s), Opgegeven bemonsteringsdatum, Matrix, Monsterdiepte, Potnr (Barcode), Veldgegevens, Veldwaarnemingen en Bemonsteringsdata. De opgegeven bemonsteringsdatum kan van invloed zijn op de geldigheid van de resultaten.

---

---

---

**ANALYSECERTIFICAAT**

---

**Projectcode** : 1186627  
**Uw project omschrijving** : 0465046.132-loodcluster 204  
**Opdrachtgever** : Antea Nederland B.V.

---

### **Analysemethoden in Grond (AS3000)**

#### AS3000

In dit analysecertificaat zijn de met 'S' gemerkte analyses uitgevoerd volgens de analysemethoden beschreven in het "Accreditatieschema Laboratoriumanalyses voor grond-, waterbodem- en grondwateronderzoek (AS SIKB 3000)". Het laboratoriumonderzoek is uitgevoerd volgens de onderstaande analysemethoden. Deze analyses zijn vastgelegd in het geldende accreditatie-certificaat met bijbehorende verrichtingenlijst L086 van Eurofins Omegam BV.

voorbewerking AS3000 : Conform AS3000 en NEN-EN 16179  
Droge stof : Conform AS3010 prestatieblad 2  
Lood (Pb) : Conform AS3010 prestatieblad 5 en NEN-EN-ISO 17294-2 en destructie conform NEN 6961

---

### **Analysemethoden in Grond**

In dit analysecertificaat zijn de met 'Q' gemerkte analyses uitgevoerd volgens de onderstaande analysemethoden. Deze analyses zijn vastgelegd in het geldende accreditatie-certificaat met bijbehorende verrichtingenlijst L086 van Eurofins Omegam BV.

Droge stof : Eigen methode

---

Antea Nederland B.V.  
T.a.v. de heer G. van der Kolk  
Postbus 10044  
1301 AA ALMERE STAD

Uw kenmerk : 0465046.132-loodcluster 204  
Ons kenmerk : Project 1171377  
Validatieref. : 1171377\_certificaat\_v1  
Opdrachtverificatiecode: ITTN-FYYF-NGDX-WRKP  
Bijlage(n) : 2 tabel(len) + 1 bijlage(n)

Amsterdam, 12 april 2021

Hierbij zend ik u de resultaten van het laboratoriumonderzoek dat op uw verzoek is uitgevoerd in de door u aangeboden monsters.

De resultaten hebben uitsluitend betrekking op de monsters, zoals die door u voor analyse ter beschikking werden gesteld.

Het onderzoek is, met uitzondering van eventueel uitbesteed onderzoek, uitgevoerd door Eurofins Omegam volgens de methoden zoals ze zijn vastgelegd in het geldende accreditatie-certificaat L086 en/of in de bundel "Analysevoorschriften Eurofins Omegam". De in dit onderzoek uitgevoerde onderzoeksmethoden van de geaccrediteerde analyses zijn in een aparte bijlage als onderdeel van dit analyse-certificaat opgenomen. De methoden zijn, voor zover mogelijk, ontleend aan de accreditatieprogramma's/schema's en NEN- EN- en/of ISO-voorschriften.

Ik wijs u erop dat het analyse-certificaat alleen in zijn geheel mag worden gereproduceerd. Ik vertrouw erop uw opdracht volledig en naar tevredenheid te hebben uitgevoerd. Heeft u naar aanleiding van deze rapportage nog vragen, dan verzoek ik u contact op te nemen met onze klantenservice.

Hoogachtend,  
namens Eurofins Omegam,



Ing. J. Tukker  
Manager productie

Op dit certificaat zijn onze algemene voorwaarden van toepassing.  
Dit analyse-certificaat mag niet anders dan in zijn geheel worden gereproduceerd.



---



---

**ANALYSECERTIFICAAT**


---

**Projectcode** : 1171377  
**Uw project omschrijving** : 0465046.132-loodcluster 204  
**Opdrachtgever** : Antea Nederland B.V.

---

**Uw Monsterreferenties**  
 6687614 = M32 053 (0-50) 054 (0-50) 055 (0-50)

---

**Opgegeven bemonsteringsdatum** : 23/03/2021  
**Ontvangstdatum opdracht** : 02/04/2021  
**Startdatum** : 02/04/2021  
**Monstercode** : 6687614  
**Uw Matrix** : Grond

---

**Monstervoorbewerking**  
 S AS3000 (steekmonster) **uitgevoerd**  
 S gewicht artefact g **n.v.t.**  
 S soort artefact **n.v.t.**  
 S voorbewerking AS3000 **uitgevoerd**

---

**Algemeen onderzoek - fysisch**  
 S droge stof % **60,5**

---

**Anorganische parameters - metalen**  
 S lood (Pb) mg/kg ds **55**

---

---

---

**A N A L Y S E C E R T I F I C A A T**

---

**Projectcode** : 1171377  
**Uw project omschrijving** : 0465046.132-loodcluster 204  
**Opdrachtgever** : Antea Nederland B.V.

---

## Opmerkingen m.b.t. analyses

---

### Opmerking(en) algemeen

De volgende informatie is indien van toepassing verstrekt door de opdrachtgever:  
Project omschrijving, Monsterreferentie(s), Opgegeven bemonsteringsdatum, Matrix, Monsterdiepte, Potnr (Barcode), Veldgegevens, Veldwaarnemingen en Bemonsteringsdata. De opgegeven bemonsteringsdatum kan van invloed zijn op de geldigheid van de resultaten.

---

---

---

**ANALYSECERTIFICAAT**

---

**Projectcode** : 1171377  
**Uw project omschrijving** : 0465046.132-loodcluster 204  
**Opdrachtgever** : Antea Nederland B.V.

---

## **Analysemethoden in Grond (AS3000)**

### AS3000

In dit analysecertificaat zijn de met 'S' gemerkte analyses uitgevoerd volgens de analysemethoden beschreven in het "Accreditatieschema Laboratoriumanalyses voor grond-, waterbodem- en grondwateronderzoek (AS SIKB 3000)". Het laboratoriumonderzoek is uitgevoerd volgens de onderstaande analysemethoden. Deze analyses zijn vastgelegd in het geldende accreditatie-certificaat met bijbehorende verrichtingenlijst L086 van Eurofins Omegam BV.

voorbewerking AS3000 : Conform AS3000 en NEN-EN 16179  
Droge stof : Conform AS3010 prestatieblad 2  
Lood (Pb) : Conform AS3010 prestatieblad 5 en NEN-EN-ISO 17294-2 en destructie conform NEN 6961

---

---

**Bijlage 4 Zaans saneringscriterium voor met lood  
verontreinigde bodem**

## Lijst van gebruikte afkortingen:

Wbb	Wet bodembescherming
IQ	intelligentiequotiënt
GGD	Gemeenschappelijke Gezondheids Dienst
RIVM	Rijksinstituut voor Volksgezondheid en Milieu
I&M	ministerie van Infrastructuur en Milieu
WEB	Wergroep bodem
VNG	Vereniging van Nederlandse gemeenten
JECFA	Joint FAO/WHO Expert Committee on Food Additives
mg/kg	milligram per kilogram grond
US EPA	United States Environmental Protection Agency

## 1 Zaanstad neemt het gezondheidsrisico ten gevolge van diffuus lood in de bodem serieus

De oude bebouwde gebieden van Zaanstad hebben een met lood verontreinigde bodem. Dit type verontreiniging is ontstaan door veel verschillende bronnen waardoor niet van één specifieke bron maar van een diffuse belasting van de bodem gesproken moet worden. Hierin is Zaanstad niet uniek: in veel oude binnensteden komt lood verhoogd voor. Wel bijzonder zijn de hoge gehalten aan diffuus lood in de Zaanstreek, die de interventiewaarden soms ver overschrijden. Dit komt door de voormalige loodwitindustrie en de gebruikte ophogingsmaterialen door de jaren heen.

Lood is een giftig metaal en kan vooral de gezondheid van kinderen maar ook die van volwassenen beïnvloeden. De laatste decennia is blootstelling aan lood flink afgenomen door het beëindigen van het gebruik van gelode benzine, loodhoudende verf en door loden waterleidingen te vervangen. De blootstellingsroutes die nog overblijven zijn bodemverontreiniging en incidenteel loden waterleidingen.

Zaanstad neemt de mogelijke gezondheidsrisico's door lood in de bodem serieus. De voorlichting aan bewoners over lood en de eigen handelingsperspectieven om blootstelling tegen te gaan is eind 2015 gestart. Zaanstad vervult hierin inmiddels een voortrekkersrol in Nederland. De planmatige aanpak van onderzoek en sanering door Zaanstad en de aanpak van de problematiek door inzet van een subsidieregeling vormen qua inzet, capaciteit en financiën een belangrijk onderdeel van het Zaans bodemprogramma 2016-2020.

Om helder te kunnen communiceren naar bewoners toe moeten een aantal zaken rond de loodnorm verduidelijkt worden. B&W van de gemeente Zaanstad is in augustus 2016 akkoord gegaan met het opstellen van een Zaanse norm voor lood waarboven moet worden gesaneerd (kenmerk 2016/134290). Deze waarde wordt hierna aangeduid met Zaans saneringscriterium. Zaanstad wacht de discussie over de landelijke normstelling niet af en stelt een eigen Zaans saneringscriterium voor lood op.

## 2 Zaanstad kiest voor helderheid over de beoordeling van lood

Bij de beoordeling van subsidie aanvragen, of de terugkoppeling van de onderzoeksresultaten aan bewoners in het geval van de planmatige aanpak door de gemeente, moet Zaanstad (in samenwerking met de GGD) aan bewoners en betrokkenen duidelijkheid kunnen verschaffen over

de gezondheidsrisico's en noodzaak tot sanerende maatregelen. Hiervoor dient het saneringscriterium voor lood helder te zijn, en niet tot discussie te leiden.

Het uitvoeren van onderzoek en saneringen in tuinen van particulieren zal naar verwachting gevoelig liggen. Om maatschappelijke onrust te voorkomen is het belangrijk dat er duidelijkheid is over de beoordeling van de ernst en gezondheidsrisico's van verontreiniging met lood in de bodem.

Momenteel is dit landelijk niet het geval. Sinds het verschijnen van het RIVM rapport<sup>1</sup> over diffuus lood eind 2015 is onduidelijk tot welk gehalte aan lood in de bodem gebruiksaanwijzingen voldoende bescherming bieden en wat de grens is waarboven gesaneerd moet worden. Landelijke ontwikkelingen hierin zijn gaande.

Momenteel ligt de landelijke interventiewaarde voor lood op 530 mg/kg. De interventiewaarde is op basis van de Wet bodembescherming (Wbb) formeel de norm waarboven risico's mogelijk zijn, de sanering van een geval van ernstige bodemverontreiniging als spoedeisend kan worden beschikt, en (juridisch) een sanering kan worden afgedwongen. Uit het RIVM onderzoek blijkt dat er ook onder de interventiewaarde al IQ punten verlies op kan treden door blootstelling aan lood in de bodem. Volgens het landelijke GGD advies<sup>2</sup>, dat is verschenen als reactie op het RIVM rapport is de interventiewaarde nog veel te hoog om te kunnen stellen dat er geen IQ-verlies optreedt. De landelijke GGD pleit voor een zo laag mogelijke loodwaarde in de bodem en voor een gezondheidskundige risicowaarde (saneringsurgentie, maximale waarde) van 370 mg/kg.

De landelijke en regionale GGD's, het RIVM en het ministerie van I&M willen/kunnen niet aangeven tot welke waarde gebruiksaanwijzingen om blootstelling aan lood in de bodem tegen te gaan voldoende zijn, en boven welke waarde ook met inachtneming van deze handreikingen gezondheidsrisico's kunnen optreden.

Zaanstad neemt deel aan de landelijke projectgroep diffuus lood. Deze stemt problemen en oplossingen onderling af, en probeert via de landelijke gremia zoals WEB en VNG onder andere over de normen van I&M helderheid te krijgen. Naar verwachting zal er in 2017 geen landelijke duidelijkheid komen over de interpretatie van de loodnorm. Dit zou betekenen dat het uitvoeringsprogramma niet eerder dan in 2018 of later van start kan gaan, als de landelijke ontwikkelingen worden afgewacht. Het ministerie van I&M staat nu nog op het standpunt dat er in het geheel geen aanpassing van de loodnorm komt en ook geen saneringsnorm. Om geen jaar vertraging (of meer) in de uitvoering op te lopen heeft Zaanstad er voor gekozen een eigen lokaal saneringscriterium te ontwikkelen.

De mogelijkheid bestaat dat als er (op termijn tóch) een landelijke norm voor sanering van lood gaat komen, deze afwijkt van het eigen Zaanse saneringscriterium. Als de landelijke norm lager en strenger is dan het Zaanse saneringscriterium, kan zich de situatie voordoen dat tuinen bij particulieren niet gesaneerd worden volgens het Zaanse saneringscriterium, terwijl dit wel zou moeten volgens de landelijke norm. In het verleden heeft dit gespeeld in een aantal gemeenten met een eigen loodnorm en niet tot juridische problemen geleid. Als het Zaanse norm strenger is dan de landelijke norm zou Zaanstad méér hebben gesaneerd dan op basis van landelijke regels zou moeten. Zodra landelijke ontwikkelingen zijn uitgekristalliseerd, kan Zaanstad hier in een later stadium desgewenst weer bij aanhaken.

### **3 Het Zaanse saneringscriterium voor lood geeft invulling aan het convenant bodem en ondergrond**

In maart 2015 is het convenant bodem en ondergrond 2016-2020 door IPO, VNG, I&M, en UVW ondertekend. Hierin staan met betrekking tot diffuse verontreiniging twee artikelen:

7.1 De Bevoegde overheden Wbb bewerkstelligen, voor zover dat nog niet is gebeurd en voor zover nodig in samenwerking met de gemeenten die geen Bevoegde overheid Wbb zijn, dat in gebieden met diffuse bodemverontreiniging met onaanvaardbare humane risico's helderheid bestaat over in dat gebied op te volgen gebruiksadviezen, teneinde deze risico's te minimaliseren. Zij leggen gebruiksadviezen vast in voor een ieder raadpleegbare documenten. Zij stellen voorts beleid op voor werkzaamheden in deze gebieden die het risico op blootstelling of verplaatsing vergroten, zoals graafwerkzaamheden.

7.2 Indien in een gebied met diffuse bodemverontreiniging onaanvaardbare humane risico's aanwezig blijken te zijn en deze risico's niet door het opvolgen van gebruiksadviezen tot een aanvaardbaar niveau kunnen worden teruggebracht, dragen de Bevoegde overheden Wbb ervoor zorg dat deze risico's zo spoedig mogelijk worden beheerst. Voor het definitief wegnemen van de risico's wordt zoveel mogelijk gebruik gemaakt van natuurlijke momenten, zoals herontwikkeling. De Bevoegde overheden Wbb die het betreft nemen de aanpak van deze verontreiniging in hun programmering op.

Het Zaanse saneringscriterium voor lood haakt aan op artikel 7.2 en geeft invulling aan het niveau waarop de gezondheidsrisico's niet door het opvolgen van gebruiksadviezen tot een aanvaardbaar niveau kunnen worden teruggebracht. Het Zaanse saneringscriterium dient voor beoordeling van gezondheidsrisico's door lood in de bodem in bestaande situaties van woningen met tuin, rekening houdende met gebruiksadviezen.

### **4 Rotterdam en Amsterdam gaan evenals Zaanstad een lokale criterium voor sanering hanteren**

Een eigen gemeentelijke saneringscriterium hanteren is niet geheel nieuw. Afgelopen jaren hanteerden Amsterdam, Rotterdam en Haarlem ook een eigen criterium voor lood. Deze zijn ingetrokken naar aanleiding van de RIVM rapportage over lood uit 2015, waaruit bleek dat de blootstellingsrisico's van lood groter zijn dan voorheen verwacht.

Evenals Zaanstad zijn Amsterdam en Rotterdam momenteel bezig met een eigen saneringscriterium (Rotterdam noemt het prioriteringswaarde) voor lood te ontwikkelen. Zaanstad neemt hier via de landelijke overleggen en langs directe lijnen op ambtelijk niveau kennis van.

Rotterdam hanteert voorlopig een prioriteringswaarde van 750 mg/kg waarboven sanering volgens de gemeente met voorrang nodig is. De waarde dient om sanering van sterk met lood vervuilde locaties te prioriteren in verband met het verwachte tekort van voor bodemsanering bedoelde Rijksmiddelen. De Rotterdamse norm van 750 mg/kg is beleidsmatig opgesteld en is niet gezondheidkundig onderbouwd.

Amsterdam zal vooralsnog als saneringscriterium voor lood in de bodem bij woningen met tuin in vooroorlogs gebied 1050 mg/kg blijven hanteren conform de Nota bodembeheer. De gemeente laat de keuze om te saneren boven de door de landelijke GGD advieswaarde van 370 mg/kg en tot deze norm van 1050 mg/kg vooralsnog aan de eigenaar. Ambtelijk wordt onderzocht hoe de nieuwe inzichten rond lood het beste kunnen worden verwerkt.

Zaanstad wisselt actief informatie uit met Amsterdam en met Rotterdam over elkaars aanpak en voortgang. Andere overheden zijn voor zover bekend niet bezig met een eigen saneringscriterium en

hanteren de landelijke norm. Ze hebben een minder groot probleem met lood in de bodem en/of pakken het probleem niet actief op en nemen een meer afwachtende houding aan. De saneringscriteria voor diffuus lood kunnen dus sterk verschillen tussen gemeenten en provincies.

In de toekomst kan het in het kader van de Omgevingswet meer gangbaar worden eigen normen vast te stellen die afwijken van de landelijke normen.

## 5 De juridische basis voor de Zaanse norm is gelegen in de Circulaire bodemsanering

De Circulaire bodemsanering (Staatscourant 2013 nr. 16675 27 juni 2013) beschrijft onder andere de stapsgewijze systematiek waarmee kan worden bepaald of sprake is van onaanvaardbare risico's van bodemverontreiniging voor de mens, voor het ecosysteem of van verspreiding van verontreiniging in het grondwater. Op basis van de volgens deze systematiek bepaalde risico's kan worden vastgesteld of bodemsanering al dan niet met spoed dient te worden uitgevoerd. Als hulpmiddel bij het vaststellen van de risico's wordt gebruik gemaakt van een computermodel genaamd Sanscrit.

De stapsgewijze systematiek voor het bepalen van de risico's van bodemverontreiniging omschrijft drie stappen:

1) **stap 1: Vaststellen geval van ernstige verontreiniging**

In de eerste stap wordt op basis van het bodemonderzoek vastgesteld of er sprake is van een geval van ernstige verontreiniging. Er is sprake van een geval van ernstige verontreiniging indien voor ten minste één stof de gemiddelde gemeten concentratie van minimaal 25 m<sup>3</sup> bodemvolume in het geval van bodemverontreiniging, of 100 m<sup>3</sup> bodemvolume in het geval van een grondwaterverontreiniging, hoger is dan de interventiewaarde. De interventiewaarde betreft de waarde die aangeeft bij welke concentratie sprake is van ernstige of dreigende ernstige vermindering van de functionele eigenschappen van de bodem voor mens, plant of dier. De interventiewaarden zijn opgenomen in de Circulaire bodemsanering.

2) **Stap 2: Standaard risicobeoordeling**

De tweede stap is een generieke modelberekening met Sanscrit. De modelberekening kan worden uitgevoerd op basis van de resultaten van uitgevoerd bodemonderzoek. Er wordt onderscheid gemaakt in risico's voor de mens, voor het ecosysteem en van verspreiding van de verontreiniging. Daar de modelberekeningen generiek zijn, zijn de modelparameters aan de veilige kant gekozen.

3) **Stap3: Locatiespecifieke risicobeoordeling**

De derde stap bestaat uit aanvullende metingen en/of aanvullende modelberekeningen. Het is mogelijk om specifieke blootstellingsroutes aan of uit te schakelen. De derde stap wordt daarmee meer locatiespecifiek. Stap 3 kan worden uitgevoerd als er op basis van de generieke modelberekening is geconcludeerd dat er sprake is van onaanvaardbare risico's terwijl men het idee heeft dat er in werkelijkheid geen sprake is van onaanvaardbare risico's. Een dergelijke situatie kan ontstaan doordat de modelparameters (zoals biobeschikbaarheid en groningestie) te conservatief zijn ingesteld ten opzichte van de werkelijke situatie. Als stap 3 is uitgevoerd dient het bevoegd gezag de conclusie omtrent spoed te baseren op de resultaten uit stap 3.

Indien in stap 3 een gewijzigde groningestie wordt ingevoerd, moet er een samenhang zijn met communicatie over gebruiksaanwijzingen: de bewoners moeten weten dat ze hun tuin niet zo moeten inrichten dat er veel contact zal zijn met de bodem. Het bevoegd gezag kan, in overleg met de GGD, haar eigen locatiespecifieke keuze onderbouwen.

Zaanstad geeft met het Zaanse saneringscriterium voor lood invulling aan stap 3, de locatiespecifieke risicobeoordeling volgens de circulaire bodembescherming. In de bijlage is beschreven welke locatiespecifieke modelparameters zijn gehanteerd.



## 6 Communicatie over gebruiksadviezen blijft nu en in de toekomst belangrijk

Sinds eind 2015 is de voorlichtingscampagne 'Let op lood' gestart, gericht op ouders van jonge kinderen. De campagne is tot stand gekomen in samenwerking met de regionale GGD. Gebruiksadviezen (tips) die hierin worden gegeven om contact met vervuilde grond tegen te gaan zijn:

- Leg gras, tegels of een schone laag grond aan op plekken waar kinderen spelen. Of kies voor een zandbak met schoon zand.
- Laat uw kinderen hun handen wassen na het buitenspelen.
- Was ook zelf uw handen na het tuinieren in eigen tuin en voor het eten.
- Kweek groente in plantenbakken met schone teelaarde.
- Was zelfgekweekte groenten en fruit grondig.
- Ga de inloop van grond in huis tegen door schoenen uit te doen bij het naar binnen lopen.
- Stofzuig regelmatig uw huis, vooral als u of uw kinderen regelmatig met grond het huis inkomen.

Communicatie speelt ook in het vervolg van de let op de 'Let op lood' campagne een belangrijke rol. De GGD Zaanstreek-Waterland wijst in een reactie op het Zaanse saneringscriterium voor lood eveneens op het belang van communicatie. Wanneer Zaanstad vanaf 2017 planmatig onderzoek gaat uitvoeren bij mensen in de tuin kan dit bij hen tot vragen en zorgen leiden. Het gaat immers om hun eigen gezondheid en dat van hun kinderen, en om hun bezit. Hierom wordt bij de uitvoering van het project nauw samengewerkt met de afdeling communicatie en is door deze afdeling een communicatieplan opgesteld. Het plan beschrijft op hoofdlijnen de wijze waarop inwoners worden geïnformeerd en betrokken bij het traject van onderzoek en (indien nodig) sanering.

Op de lange termijn worden gebruiksadviezen geborgd door:

- kadastrale registratie van beschikkingen op bodemonderzoeken
- kadastrale registratie van subsidiebeschikkingen in het kader van diffuus lood
- gebruiksadviezen opnemen in de standaardtekst van brieven indien verontreiniging met lood is aangetoond
- gebruiksadviezen "pop-up" bij raadplegen van het bodemloket
- verspreiding van flyers ('Let op lood' campagne) bij de aankondiging van bodemonderzoeken naar lood

## 7 Het Zaanse saneringscriterium voor lood: 800 mg/kg voor bestaande situaties van woningen met tuin

*Bestaande situaties met ongewijzigde functie als wonen met tuin:*

Het Zaanse saneringscriterium dient voor de beoordeling van gezondheidsrisico's door lood in de bodem in bestaande situaties van woningen met tuin. Het saneringscriterium is zo veel als mogelijk gezondheidskundig onderbouwd en vervolgens beleidsmatig afgerond. Een toelichting op de afleiding van het Zaanse saneringscriterium van 800 mg/kg is gegeven in de bijlage.

Het Zaanse saneringscriterium voor lood is tot stand gekomen door aanpassingen aan modelparameters in het landelijk gehanteerde computermodel Sanscrit dat wordt gehanteerd om blootstelling aan bodemverontreiniging en de risico's hiervan te bepalen.

Op basis van een literatuurstudie zijn de parameters gewasconsumptie, de biobeschikbaarheidsfactor, de inname van limiet en ingestie aangepast ten opzichte van het standaard scenario (zie voor een toelichting op de parameters de bijlage).

Het Zaanse saneringscriterium voor lood van 800 mg/kg lood in de bodem voorziet in bescherming tegen gezondheidsrisico's indien mensen de gebruiksadviezen opvolgen om contact met vervuilde grond tegen te gaan. Door het in acht nemen van de gebruiksadviezen is er bij het afleiden van het saneringscriterium van uit gegaan dat geen gewasconsumptie van groenten en fruit geteeld op eigen vervuilde grond plaatsvindt. Ook vindt minder inname (ingestie) van vervuilde grond plaats door het opvolgen van gebruiksadviezen. Er vindt dan geen overschrijding plaats van de nieuw voorgestelde strengere inname limiet voor lood (1,9 µg/kg lg/dag ).

Zaanstad heeft de GGD Zaanstreek-Waterland om een reactie op het voorgestelde Zaanse saneringscriterium voor lood gevraagd.

Het GGD advies volgt de lijn van het bodemconvenant en de circulaire bodemsanering: De GGD wijst er op dat onder het Zaanse saneringscriterium voor lood mogelijk gezondheidsrisico's aanwezig zijn als gebruiksadviezen om maatregelen te nemen om blootstelling te voorkomen niet worden opgevolgd. Bewoners hebben hierin hun eigen verantwoordelijkheid en zullen hier ook op gewezen worden.

De volledige reactie van de GGD is in de bijlage opgenomen.

## 8 Samenvatting afleiding Zaans saneringscriterium voor met lood verontreinigde bodem

- De huidige landelijke interventiewaarde (I-waarde, 530 mg/kg) geeft volgens de Wet bodembescherming de grens aan waarboven gezondheidsrisico's kunnen optreden door bodemvervuiling met lood als er geen gebruiksadviezen in acht worden genomen
- Het Zaanse saneringscriterium voor lood wordt 800 mg/kg voor bestaande situaties van woningen met tuin
- Dit saneringscriterium geldt voor de beoordeling van lood in de bodem in heel Zaanstad van bestaande, statische situaties
- De landelijke en regionale GGD, het RIVM en het ministerie van I&M kunnen niet aangeven tot welke waarde gebruiksadviezen om blootstelling aan lood in de bodem tegen te gaan voldoende zijn, en boven welke waarde ook met inachtneming van deze gebruiksadviezen gezondheidsrisico's kunnen optreden.
- Het Zaanse saneringscriterium geeft invulling aan artikel 7.2 van het convenant 'Bodem en ondergrond' en geeft de waarde aan waarboven gezondheidsrisico's onvoldoende door gebruiksadviezen kunnen worden teruggebracht
- Het Zaanse saneringscriterium gaat ervan uit dat gebruiksadviezen worden opgevolgd, en dat er geen inname is van gewassen (groenten, fruit, kruiden) gekweekt op vervuilde grond in eigen tuin.
- Bewoners hebben hun eigen verantwoordelijkheid voor het opvolgen van de gebruiksadviezen en zullen hier ook over geïnformeerd en op gewezen worden. Communicatie over gebruiksadviezen blijft nu en in de toekomst belangrijk.
- Het Zaanse saneringscriterium is gebaseerd op recente consensus over een aantal parameters:
  - De biobeschikbaarheidsfactor die de mate aangeeft waarin lood van vervuilde grond wordt opgenomen in het bloed na inname, is gesteld op 0,7. Hierover hebben GGD en RIVM recent overeenstemming inzicht bereikt
  - De inname limiet van lood is gesteld op 1,9 microgram/kg lichaamsgewicht/dag, de waarde waarboven de blootstelling door JECFA<sup>6</sup> wordt aangeduid als 'of concern'
- Het Zaanse saneringscriterium voorziet in bescherming tegen een overschrijding van de nieuw voorgestelde strengere inname limiet voor lood (1,9 µg/kg lg/dag ) bij inname (ingestie) van 50 mg vervuilde grond per dag. Dit is de helft van de hoeveelheid grond die standaard bij de oude landelijke norm wordt gehanteerd (100 mg/dag) en die een kind volgens onderzoek gemiddeld per dag kan binnen krijgen bij het buiten spelen. De halvering van de ingestie van grond is mogelijk door het opvolgen van gebruiksadviezen.
- Op basis van de Zaanse saneringsnorm (800 mg/kg) hoeven in Zaanstad minder locaties te worden gesaneerd dan op basis van de huidige interventiewaarde (530 mg/kg)
- De reductie van het aantal te saneren locaties bedraagt gemiddeld circa 25% t.o.v. het aantal saneringen bij overschrijding van de huidige interventiewaarde
- Doordat minder locaties gesaneerd hoeven te worden, kan een groter deel van het probleem worden aangepakt met de omvangrijke maar desondanks te beperkte financiële middelen die Zaanstad hiervoor heeft ontvangen van de Rijksoverheid, en kan de focus komen te liggen op de meest vervuilde – en daarmee meest risicovolle- locaties.
- De voorlichting / kennis over gebruiksadviezen moet goed worden geborgd bij locaties waar de landelijke GGD advieswaarde (370 mg/kg) en de landelijke I-waarde (530 mg/kg) worden overschreden, maar die niet worden gesaneerd omdat gehalten onder het Zaanse saneringscriterium (800 mg/kg) liggen.
- Het Zaanse saneringscriterium kan worden heroverwogen bij landelijke wijziging van de norm, landelijke beleidswijzigingen of nieuwe inzichten.

## Bijlage: Getalsmatige toelichting op het Zaanse saneringscriterium voor met lood verontreinigde bodem (800 mg/kg)

Het Zaanse saneringscriterium voor lood is tot stand gekomen door aanpassingen aan de standaard modelparameters in het landelijk gehanteerde computermodel (Sanscrit) dat wordt gehanteerd om blootstelling aan verontreiniging en risico's te bepalen. Volgens het standaard scenario is de grens waarboven gezondheidsrisico's kunnen optreden bij gebruik als wonen met tuin gelijk aan 565 mg/kg. Voor het afleiden van het Zaanse saneringscriterium zijn een aantal parameters ten opzichte van het standaard scenario aangepast op basis van literatuurstudie en recent verkregen consensus tussen RIVM en landelijke GGD hierover. Hieronder worden deze parameters en aanpassingen hierop toegelicht.

### Relatieve biobeschikbaarheid

De relatieve biobeschikbaarheid geeft het gemak aan waarmee het lood door het lichaam wordt opgenomen. De biobeschikbaarheidsfactor (BBF) is de fractie van de verontreiniging die vanuit de bodem beschikbaar is voor opname in het bloed.

De parameter BBF is aangepast van 0,74 (standaard waarde in Sanscrit) naar 0,7. Dit is een afgerond gemiddelde van resultaten uit diverse onderzoeken hiernaar. RIVM en de landelijke GGD hebben hierover recent overeenstemming gevonden<sup>1,2</sup>.

### Gewasconsumptie

In Sanscrit wordt bij de functie wonen met tuin standaard uitgegaan dat 10% van de consumptie van groenten gewassen uit de eigen tuin betreft. Door gebruiksadviezen wordt het aandeel van de consumptie van gewassen die geteeld zijn op vervuilde grond uit eigen tuin geminimaliseerd en gereduceerd tot 0. Hierdoor worden mensen niet meer via deze route blootgesteld aan lood. Groenten voor eigen consumptie kunnen nog wel eigen tuin geteeld worden in een laag schone teelaarde of in bakken met schone grond.

### Inname limiet / maximaal toelaatbaar risiconiveau

In Sanscrit wordt nog een maximaal toelaatbaar risiconiveau voor de mens (MTR<sub>humanaan</sub>) van 2,8 microgram/kg lg/dag (<sup>voetnoot 1</sup>) gehanteerd. Het MTR<sub>humanaan</sub> is vastgelegd in de Circulaire bodemsanering 2013. Destijds is deze MTR<sub>humanaan</sub> gekozen op basis van een pragmatische beleidsmatige afweging: bij deze MTR kon de interventiewaarde gelijk blijven. Er lag geen gezondheidskundige onderbouwing aan ten grondslag, behalve dat het lager is dan de TDI (Tolerable Daily Intake) die volgens European Food Safety Authority (EFSA) niet meer moet worden gebruikt<sup>2</sup>.

De EFSA heeft een Bench Mark Dose Level (BMDL) voor lood vastgesteld: een stijging van 12 microgram lood per liter bloed geeft 1 IQ-punt daling. De JECFA3 stelt het volgende<sup>2</sup>:

- Een loodblootstelling onder 0,3 microgram/kg lg/dag (0,5 IQ-punt daling) is 'negligible'.
- Een loodblootstelling boven 1,9 microgram/kg lg/dag (3 IQ-punt daling) is 'of concern'

De inname limiet van 1,9 µg/kg lg/dag waarboven de blootstelling als 'of concern' wordt betiteld is gehanteerd als parameter bij het afleiden van het Zaanse saneringscriterium.

### Grondingestie

De grondingestie is de hoeveelheid grond die iemand binnenkrijgt door direct contact met de bodem buitenshuis en door binnenshuis contact met stof en binnengewaaide/binnengelopen grond. In Sanscrit wordt standaard uitgegaan van een inname door kinderen van 100 mg grond per dag (en volwassenen 50 mg/dag) bij gebruik van de bodem als wonen met tuin, moestuin of speeltuin. Dit kan

<sup>1</sup> De eenheid µg/kg lg/dag wil zeggen: microgram per kilo lichaamsgewicht, per dag. Standaard wordt uitgegaan van een lichaamsgewicht van 15 kilo voor een kind van 6 jaar.

op sommige dagen meer zijn en op andere dagen minder, bijvoorbeeld wanneer een kind een dag niet buiten speelt. Deze hoeveelheden komen overeen met de waarden die door de US EPA worden geadviseerd. Voor scenario's met weinig bodemcontact (natuur, bebouwing, infrastructuur, industrie) wordt in sanscrit een jaargemiddelde ingestie van 20 mg/d gehanteerd. De keuze om de groningestie met een factor 5 te verlagen heeft geen uitgebreide wetenschappelijke onderbouwing. Wel is duidelijk dat de frequentie van het verblijf op de locatie lager is en de blootstelling aan stof binnenshuis door inlopen en inwaaien niet optreedt in tegenstelling tot bij de scenario's waarin meer contact met de bodem optreedt.

Door het opvolgen van gebruiksadviezen neemt ingestie van vervuilde grond af. Voor het afleiden van het Zaans saneringscriterium zijn een aantal gereduceerde waarden voor groningestie doorgerekend (zie tabel 1 en 2).

#### Doorrekenen van aangepaste parameters

De formule voor de berekening van de blootstelling is als volgt<sup>4</sup>:

$$DB_{ig} = (GI_k * C_t * BB) / 1000 * LG_k$$

Waarbij:

DB <sub>ig</sub>	Dagelijkse blootstelling via groningestie [µg/d]
GI <sub>k</sub>	Dagelijkse hoeveelheid groningestie [mg/d]
C <sub>t</sub>	Concentratie lood totaal [mg/kg]
BB	Relatieve biobeschikbaarheid
LG <sub>k</sub>	Lichaamsgewicht kind [15 kg]

In tabel 1 is voor verschillende hoeveelheden aan ingestie doorgerekend wat het bijbehorende gehalte aan lood in de grond zou zijn waarboven gezondheidsrisico's kunnen ontstaan, bij de voorgestelde aangepaste inname limiet van 1,9 µg/kg lg/dag. Tabel 2 is doorgerekend voor de huidige standaard inname limiet en toegevoegd ter vergelijking met de huidige standaard parameters in Sanscrit.

In de tabellen is tevens aangegeven hoe groot de kans statistisch gezien is dat de berekende limiet aan loodgehalten wordt aangetroffen tijdens bodemonderzoek in de zones B1 en B2 van de bodemkwaliteitskaart. Het betreft de oude bebouwde gebieden langs de Zaan en de dorpslinten van Westzaan en Assendelft. In deze zones B1 en B2 gaat Zaanstad vanaf 2017 planmatig bodemonderzoek en sanering uitvoeren bij woningen met tuin.

De meest rechtse kolom geeft aan wat het verschil is in de prognose van het aantal te saneren tuinen als de berekende limiet aan loodgehalte wordt gehanteerd in plaats van de huidige landelijke norm (de interventiewaarde). Het betreft een grove schatting op basis van de statistische gegevens bij de bodemkwaliteitskaart uit de Nota bodembeheer Zaanstad 2013-2017.

Tabel 1: Gehalten waarboven volgens voorgestelde inname limiet (1,9 µg/kg lg/dag) risico's ontstaan ('level of concern' volgens JECFA)

scenario wonen met tuin	Bio-beschikbaarheid factor	Fractie consumptie blad- en knolgewas uit eigen tuin	Ingestie van grond door kind (mg/dag)	Limiet loodgehalte in de grond (mg/kg )	Kans dat limiet in de grond wordt overschreden volgens bodemkwaliteitskaart	Reductie aantal te saneren tuinen tov sanering bij huidige I-waarde (I=530 mg lood)
Standaard ingestie, aangepaste parameters (nieuwe norm?)	0,7	0	100	410	B1 25-50% B2 20%	Toename van 5-10%
25 % reductie ingestie, aangepaste parameters	0,7	0	75	543	B1 20% B2 10%	Geen / nauwelijks toename
50% reductie ingestie, aangepaste parameters	0,7	0	50	814	B1 10-20% B2 5-10%	Kwart van de locaties > I valt af (afname 0-50%)

Tabel 2 : Gehalten waarboven volgens huidige inname limiet in Sanscrit (2,8 µg/kg lg/dag) risico's ontstaan

scenario wonen met tuin	Bio- beschikbaarheid Factor (BBF)	Fractie consumptie blad- en knolgewas uit eigen tuin	Ingestie van grond door kind (mg/dag)	Limiet Loodgehalte in de grond (mg/kg )	Kans dat limiet in de grond wordt overschreden volgens bodemkwaliteitskaart	Reductie aantal te saneren tuinen tov sanering bij huidige I-waarde
default waarden in Sanscrit (=huidige landelijke norm)	0,74	0,1	100	565	B1 20% B2 10%	0 % reductie (saneren bij huidige I-waarde)
Standaard ingestie, aangepaste parameters	0,7	0	100	600	B1 20 % B2 10%	Geen / nauwelijks afname
25 % reductie ingestie, aangepaste parameters	0,7	0	75	800	B1 10-20% B2 5-10%	Kwart van de locaties > I valt af (afname 0-50%)
50% reductie ingestie, aangepaste parameters	0,7	0	50	1200	B1 < 10% B2 < 5%	Helft van de locaties > I valt af

Als saneringscriterium voor lood kan 800 mg/kg worden gehanteerd. Het betreft de inname limiet 814 uit tabel 1 beleidsmatig afgerond naar beneden, alsmede de inname limiet van 800 uit tabel 2.

Het saneringscriterium voorziet in bescherming tegen een overschrijding van de nieuw voorgestelde strengere inname limiet voor lood ( $1,9 \mu\text{g}/\text{kg lg}/\text{dag}$ ), indien geen gewasconsumptie van teelt op eigen vervuilde grond plaatsvindt, bij een inname (ingestie) van 50 mg vervuilde grond per dag. Dit is de helft van de hoeveelheid grond die standaard voor inname bij de oude norm wordt gehanteerd (100 mg/dag) en die een kind gemiddeld per dag kan binnen krijgen bij het buiten spelen in de eigen tuin of speeltuin. De halvering van de ingestie van grond is mogelijk door het opvolgen van gebruiksadviezen. Het terugbrengen van de grondinname van 50% is fors maar waarschijnlijk realistischer dan de (niet gefundeerde) reductie van 80% die in Sanscrit wordt gehanteerd voor situaties met weinig grondcontact (zoals natuur, industrie en infrastructuur).

Het saneringscriterium voorziet in bescherming tegen een overschrijding van de huidige inname limiet voor lood ( $2,8 \mu\text{g}/\text{kg lg}/\text{dag}$ ) bij inname (ingestie) van 75 mg vervuilde grond per dag. Dit is  $\frac{3}{4}$  van de hoeveelheid grond die standaard bij de oude norm wordt gehanteerd en die een kind gemiddeld per dag binnenkrijgt bij het buiten spelen. Een kwart minder ingestie van grond is naar verwachting eenvoudig mogelijk door het opvolgen van gebruiksadviezen.

Om in te schatten hoeveel locaties na onderzoek gesaneerd zouden moeten worden is de statistiek uit de Nota bodembeheer Zaanstad 2013-2017 aangehouden.

Hieruit blijkt dat in de sterk vervuilde zones B1 en B2 uit de bodemkwaliteitskaart respectievelijk 20% en 10% van de waarnemingen boven de landelijke 530-norm voor wonen met tuin ligt. Voor de inschatting van het aantal te saneren woningen met tuin is uitgegaan van het gemiddelde hiervan, 15%, van in totaal 17.500 particuliere woningen, oftewel 2625 woningen.

Bij hanteren van het 800-saneringscriterium liggen in zone B1 10 à 20% van de waarnemingen boven het criterium, en in zone B2 geldt dit voor 5 à 10 % van de waarnemingen. Voor de inschatting van het aantal te saneren woningen met tuin bij het 800-criterium voor sanering is uitgegaan van het gemiddelde, 11% van 17.500, oftewel 1925 woningen.

## **Bijlage: GGD reactie op saneringscriterium van 800 mg/kg dd. 25-11-2016**

GGD Zaanstreek- Waterland ondersteunt de proactieve houding van Gemeente Zaanstad bij het oppakken van de bodem lood problematiek in Zaanstad. Vanwege de mogelijke negatieve gezondheidseffecten onderstreept de GGD het belang van het terugdringen van de blootstelling aan lood. De GGD adviseert het volgende m.b.t. het beleid dat door de gemeente wordt nagestreefd voor de sanering van particuliere tuinen.

1. Communicatie blijft essentieel. De GGD adviseert om extra nadruk te leggen op:
  - Uitleg over de landelijke situatie en het vooruitstrevende en vooroplopende beleid van Zaanstad, inclusief de voorbeeldfunctie voor andere gemeenten. Aangezien de komst van een landelijk beleid onzeker is, en in het beste geval nog jaren kan duren, kiest Zaanstad ervoor om dit niet af te wachten maar proactief te werk te gaan. Dit door middel van reeds afgeronde stappen als onderzoek en sanering van moestuinen, openbare speelplekken voor kinderen en het aanvragen en verkrijgen van subsidie voor de nu beoogde onderzoeken en sanering.
  - Verwijzen naar de informatie campagne 'Let op lood'. De GGD adviseert om het resultaat hiervan te evalueren en de informatie opnieuw onder de aandacht te brengen.
2. Beoogde saneringscriterium van Zaanstad:
  - Het door Zaanstad beoogde saneringscriterium wordt door de GGD gezien als een beleidsmatig gekozen norm. Deze norm ligt boven de huidige advieswaarde van 370 mg/kg welke door de GGD als minimaal na te streven (saneringen)waarde wordt geadviseerd. Het beleid van Zaanstad, om d.m.v. een subsidieregeling onderzoek en sanering aan te bieden aan particulieren, wordt aangemoedigd door de GGD. Met de keuze van de gemeente voor de hogere saneringsnorm worden de beschikbare middelen primair gericht op een groter aantal woningen. De GGD adviseert om de beoogde norm niet als gezondheidkundige norm toe te passen. Negatieve gezondheidseffecten worden immers ook onder de concentratie van 800 mg/kg bodem lood verwacht. Vandaar dat het belangrijk is om door middel van communicatie de overige woningeigenaren met nadruk te attenderen op gezondheidsrisico's. Tevens wordt de eigen verantwoordelijkheid en de mogelijkheid om zelf maatregelen te nemen om blootstelling te voorkomen, benadrukt.
3. De GGD adviseert om de mogelijkheid open te houden om het beleid in een latere fase te richten op (collectieve) sanering van tuinen tot de actuele gezondheidkundige advieswaarde



## Bronnen

1. RIVM Rapport 2015-0204. Diffuse loodverontreiniging in de bodem. Advies voor een gemeenschappelijk beleidskader. Otte P, Bakker MI, Lijzen JPA, Versluijs CW, Zeilmaker MJ
2. GGD-GHOR Nederland: Lood in bodem en gezondheid, Aanvullend advies met informatie voor GGD-adviseurs gezondheid en milieu (29-1-2016)
3. DCMR milieudienst Rijnmond: verkenning bandbreedtes in de herziene loodnormering, zoals deze kan worden afgeleid vanuit de meest recente adviezen van GGD-GHOR en RIVM (14-3-2016)
4. RIVM Factsheet groningestie v4.0 (14-10-2016)
5. Website Sanscrit.nl instrument voor de beoordeling van spoedeisendheid van saneren
6. Joint FAO/WHO Expert Committee on Food Additives (JECFA). Seventy-third meeting. Geneva, 8–17 June 2010. Summary and Conclusions. Issued 24 June 2010 (FAO: Food and Agricultural Organization)
7. Circulaire bodemsanering, Staatscourant 2013 nr. 16675 (27 juni 2013)

## **Bijlage 5 Bekende gegevens**

0465046.132, L204

Adres	Locatiecode	Opp m <sup>2</sup>	Onverhard		Boringen tot 0,5 m -mv.	XRF-metingen in 1° 0,5 m	Analyses op lood	historisch onderzoek			
			%	m2				Onderzoeken	Resultaten	Verdachte activiteiten	Opmerkingen
Kerkstraat 90 Wormerveer	ZA047917490	261	30	78	5	5	2	Oranjewoud (1997)	Er zijn geen onderzoeksresultaten bekend van de geplaatste boringen. Bovendien is het onderzoek verouderd (> 10 jaar).	-	-
Kerkstraat 92 Wormerveer	ZA047917491	138	30	41	3	3	2			-	-
Kerkstraat 94 Wormerveer	ZA047917492	179	10	18	2	2	2			-	-
Kerkstraat 96 Wormerveer	ZA047917493	159	30	48	3	3	2	Oranjewoud (1997)	In de ondergrond (2,30-2,80 m - mv.) is een gehalte aan lood aangetoond van 90 mg/kg. Er zijn echter geen analyseresultaten van de bovengrond bekend. Bovendien is het onderzoek verouderd (> 10 jaar).	-	-
Kerkstraat 98 Wormerveer	ZA047917494	165	15	25	3	3	2			-	-
Kerkstraat 100 Wormerveer	ZA047917495	212	40	85	5	5	2			-	-
Koekoekstraat 1 Wormerveer	ZA047902886	428	35	150	6	6	2	-	-	HBO tank (gereinigd en gevuld met zand)	-
Koekoekstraat 2 Wormerveer	ZA047917525	167	15	25	3	3	2	-	-	-	-
Koekoekstraat 3 Wormerveer	ZA047917526	162	45	73	5	5	2	-	-	-	-
Koekoekstraat 4 Wormerveer	ZA047917527	160	15	24	3	3	2	-	-	-	-
Koekoekstraat 5 Wormerveer	ZA047917528	146	15	22	3	3	2	-	-	-	-
Koekoekstraat 6 Wormerveer	ZA047905250	768	30	230	8	8	3	-	-	-	-
Koekoekstraat 7 Wormerveer	ZA047917529	195	15	29	3	3	2	-	-	-	-
Koekoekstraat 8 Wormerveer	ZA047902887	179	15	27	3	3	2	-	-	HBO tank (gereinigd en verwijderd)	-
Koekoekstraat 9 Wormerveer	ZA047917530	183	10	18	2	2	2	-	-	-	-
Koekoekstraat 10 Wormerveer	ZA047917531	255	50	128	6	6	2	-	-	-	-
Krokusstraat 8 Wormerveer	ZA047917507	165	15	25	3	3	2	-	-	-	-

0465046.132, L204

Adres	Locatiecode	Opp m <sup>2</sup>	Onverhard		Boringen tot 0,5 m -mv.	XRF-metingen in 1° 0,5 m	Analyses op lood	historisch onderzoek			
			%	m2				Onderzoeken	Resultaten	Verdachte activiteiten	Opmerkingen
Krokusstraat 10 Wormerveer	ZA047917508	140	10	14	2	2	2	Oranjewoud (1997)	In de ondergrond (1,00-1,50 m -mv.) is een gehalte aan lood aangetoond van 67 mg/kg. Er zijn echter geen analysesresultaten van de bovengrond bekend. Bovendien is het onderzoek verouderd (> 10 jaar).	-	-
Krokusstraat 12 Wormerveer	ZA047917509	141	5	7	2	2	2		Er zijn geen onderzoeksresultaten bekend van de geplaatste boringen. Bovendien is het onderzoek verouderd (> 10 jaar).	-	-
Krokusstraat 14 Wormerveer	ZA047917510	140	1	1	2	2	2	-	-	-	-
Krokusstraat 16 Wormerveer	ZA047917511	142	5	7	2	2	2	-	-	-	-
Krokusstraat 18 Wormerveer	ZA047917512	146	1	1	2	2	2	-	-	-	-
Krokusstraat 20 Wormerveer	ZA047917513	142	5	7	2	2	2	Oranjewoud (1997)	Er zijn geen onderzoeksresultaten bekend van de geplaatste boringen. Bovendien is het onderzoek verouderd (> 10 jaar).	-	-
Krokusstraat 22 Wormerveer	ZA047917514	146	5	7	2	2	2		-	-	-
Krokusstraat 24 Wormerveer	ZA047917515	146	10	15	2	2	2	Oranjewoud (1997)	Er zijn geen onderzoeksresultaten bekend van de geplaatste boringen. Bovendien is het onderzoek verouderd (> 10 jaar).	-	-
Krokusstraat 26 Wormerveer	ZA047917516	148	15	22	3	3	2		-	-	-
Krokusstraat 28 Wormerveer	ZA047917517	137	10	14	2	2	2	-	-	-	-
Merelstraat 62 Wormerveer	ZA047917532	180	30	54	5	5	2	-	-	-	-
Merelstraat 64 Wormerveer	ZA047917533	110	10	11	2	2	2	-	-	-	-
Merelstraat 66 Wormerveer	ZA047917534	104	5	5	2	2	2	-	-	-	-
Merelstraat 68 Wormerveer	ZA047917535	112	5	6	2	2	2	-	-	-	-
Merelstraat 70 Wormerveer	ZA047917536	287	30	86	5	5	2	-	-	-	-
Schakelplein 55 Wormerveer	ZA047917518	160	15	24	3	3	2	Oranjewoud (1989), Oranjewoud (1992), Oranjewoud (1993),	De bekende rapporten zijn opgevraagd, maar niet beschikbaar. Bovendien zijn de onderzoeken verouderd (> 10 jaar).	verfmolen	geen voortuin
Schakelplein 57 Wormerveer	ZA047917519	136	20	27	3	3	2			-	geen voortuin
Schakelplein 59 Wormerveer	ZA047917520	135	20	27	3	3	2			-	geen voortuin
Schakelplein 61 Wormerveer	ZA047917521	131	20	26	3	3	2			-	geen voortuin
Schakelplein 63 Wormerveer	ZA047917522	130	5	7	2	2	2			-	geen voortuin

0465046.132, L204

Adres	Locatiecode	Opp m <sup>2</sup>	Onverhard		Boringen tot 0,5 m -mv.	XRF-metingen in 1° 0,5 m	Analyses op lood	historisch onderzoek			
			%	m2				Onderzoeken	Resultaten	Verdachte activiteiten	Opmerkingen
Schakelplein 65 Wormerveer	ZA047917523	128	5	6	2	2	2			-	geen voortuin
Schakelplein 67 Wormerveer	ZA047917524	129	5	6	2	2	2			-	geen voortuin
Westerstraat 25 Wormerveer	ZA047917496	172	1	2	2	2	2			-	-
Westerstraat 27 Wormerveer	ZA047917497	147	5	7	2	2	2	-	-	-	-
Westerstraat 29 Wormerveer	ZA047917498	150	15	23	3	3	2	Oranjewoud (1997)	Er zijn geen onderzoeksresultaten bekend van de geplateerde boringen. Bovendien is het onderzoek verouderd (> 10 jaar).	-	-
Westerstraat 31 Wormerveer	ZA047917499	145	15	22	3	3	2			In de ondergrond (1,00-1,50 m -mv.) is een gehalte aan lood aangetoond van 10 mg/kg. Er zijn echter geen analysesresultaten van de bovengrond bekend. Bovendien is het onderzoek verouderd (> 10 jaar).	-
Westerstraat 33 Wormerveer	ZA047917500	144	5	7	2	2	2	-	-	-	-
Westerstraat 35 Wormerveer	ZA047917501	152	5	8	2	2	2	Oranjewoud (1997)	In de ondergrond (0,60-1,10 m -mv.) is een gehalte aan lood aangetoond van 42 mg/kg. Er zijn echter geen analysesresultaten van de bovengrond bekend. Bovendien is het onderzoek verouderd (> 10 jaar).	-	-
Westerstraat 37 Wormerveer	ZA047917502	148	1	1	2	2	2	-	-	-	-
Westerstraat 39 Wormerveer	ZA047917503	150	5	8	2	2	2	-	-	-	-
Westerstraat 41 Wormerveer	ZA047917504	150	5	8	2	2	2	Oranjewoud (1997)	In de ondergrond (2,00-2,50 m -mv.) is een gehalte aan lood aangetoond van 400 mg/kg. Er zijn echter geen analysesresultaten van de bovengrond bekend. Bovendien is het onderzoek verouderd (> 10 jaar).	-	-
Westerstraat 43 Wormerveer	ZA047917505	147	15	22	3	3	2			Er zijn geen onderzoeksresultaten bekend van de geplateerde boringen	-

0465046.132, L204

Adres	Locatiecode	Opp m <sup>2</sup>	Onverhard		Boringen tot 0,5 m -mv.	XRF-metingen in 1° 0,5 m	Analyses op lood	historisch onderzoek			
			%	m2				Onderzoeken	Resultaten	Verdachte activiteiten	Opmerkingen
									Bovendien is het onderzoek verouderd (> 10 jaar).		
Westerstraat 45 Wormerveer	ZA047917506	148	5	7	2	2	2	-	-	-	-
Zwaluwstraat 2 Wormerveer	ZA047917537	202	25	51	5	5	2	-	-	-	-
Zwaluwstraat 4 Wormerveer	ZA047917538	130	10	13	2	2	2	-	-	-	-
Zwaluwstraat 6 Wormerveer	ZA047917539	144	5	7	2	2	2	-	-	-	-
Zwaluwstraat 8 Wormerveer	ZA047917540	139	10	14	2	2	2	-	-	-	-
Zwaluwstraat 10 Wormerveer	ZA047917541	147	1	1	2	2	2	-	-	-	-
Zwaluwstraat 12 Wormerveer	ZA047917542	147	20	29	3	3	2	-	-	-	-
Zwaluwstraat 14 Wormerveer	ZA047917543	147	5	7	2	2	2	-	-	-	-
Zwaluwstraat 16 Wormerveer	ZA047917544	212	20	42	3	3	2	-	-	-	-
Totaal		58			167	167	117				

## **Bijlage 6 Tekening**




het Kadaster

CD	18-5-2021		(ABC)
NR	DATUM	WIJZIGING	GET.

**Legenda**

- Gehalte lood: <= 370 mg/kg ds
- Gehalte lood: > 370 en <= 800 mg/kg ds
- Onderzoeklocatie
- Uitgevallen bij dit cluster
- Perceel

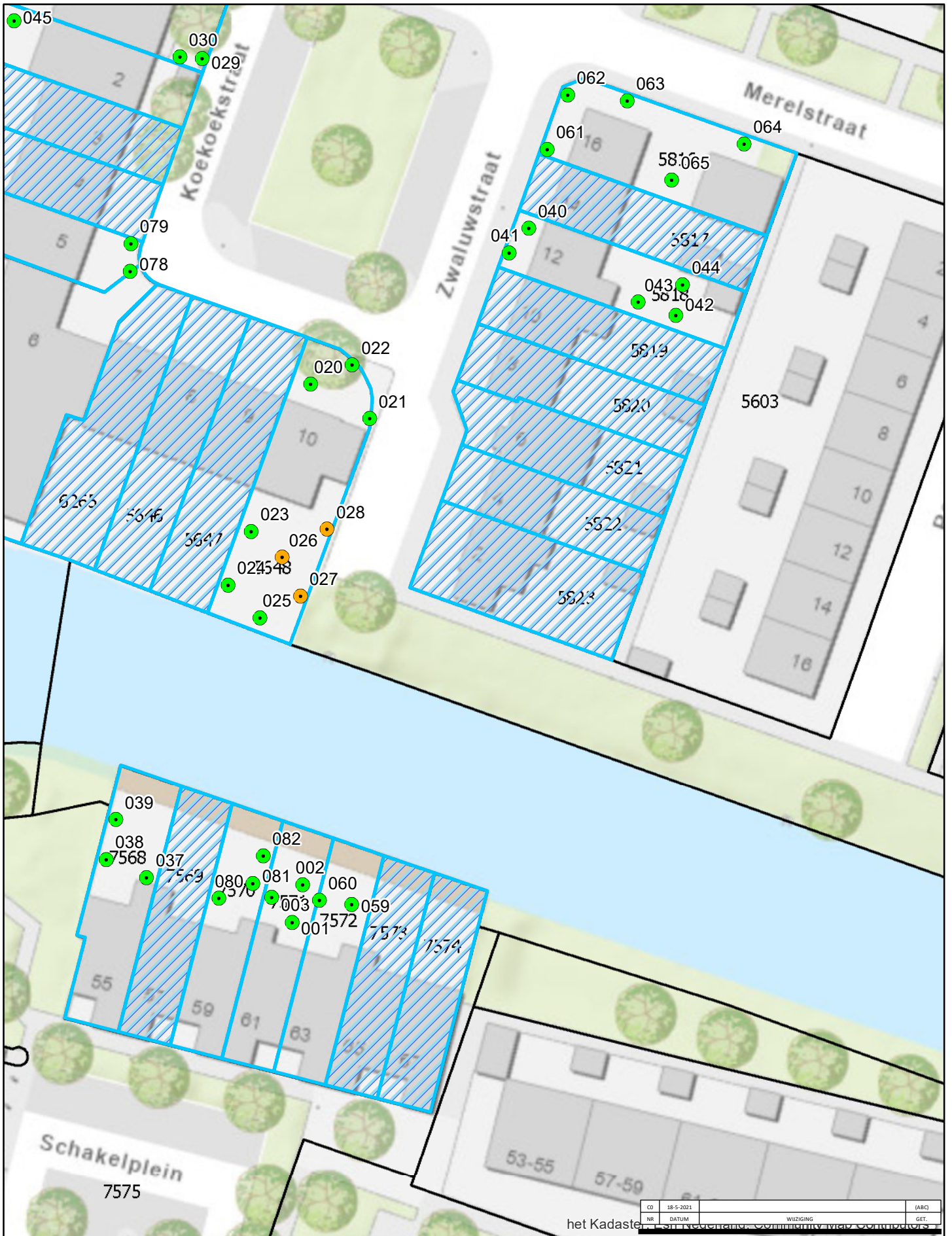


<b>Gemeente Zaanstad</b> Bodemonderzoek lood tuinen te Wormerveer - Cluster 204-situatietekeningen		GRS SPECIALIST mw. Y.M. le Brun PROJECTLEIDER mw. N. Kuit DATUM 18-5-2021 STATUS definitief	SCHAAL 1:500 FORMAAT A4 BLAD/NR BLADEN 1 van 3 WJZ NR CD www.anteagroup.nl
--	--	--	--



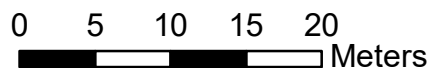
Bestandslocatie: R:\00465000\04650461\0465046\_132\GIS\0465046\_132\_Cluster204\_situatietekeningen.mxd





**Legenda**

- Gehalte lood: <= 370 mg/kg ds
- Gehalte lood: > 370 en <= 800 mg/kg ds
- Onderzoekslocatie
- Uitgevalen bij dit cluster
- Perceel



het Kadaster

CD	18-5-2021		(ABC)
NR	DATUM	WIJZIGING	GET.

Gemeente Zaanstad

PROJECTOMSCHRIJVING  
Bodemonderzoek lood tuinen

KAARTITEL  
Krokusstraat-Zwaluwstraat-Koekoekstraat  
te Wormerveer - Cluster 204-situatietekeningen

KAARTNUMMER  
0465046.132-S 2

GIS SPECIALIST  
mw. Y.M. le Brun

PROJECTLEIDER  
mw. N. Kuit

DATUM  
18-5-2021

STATUS  
definitief

WIJZIGING NR  
CD

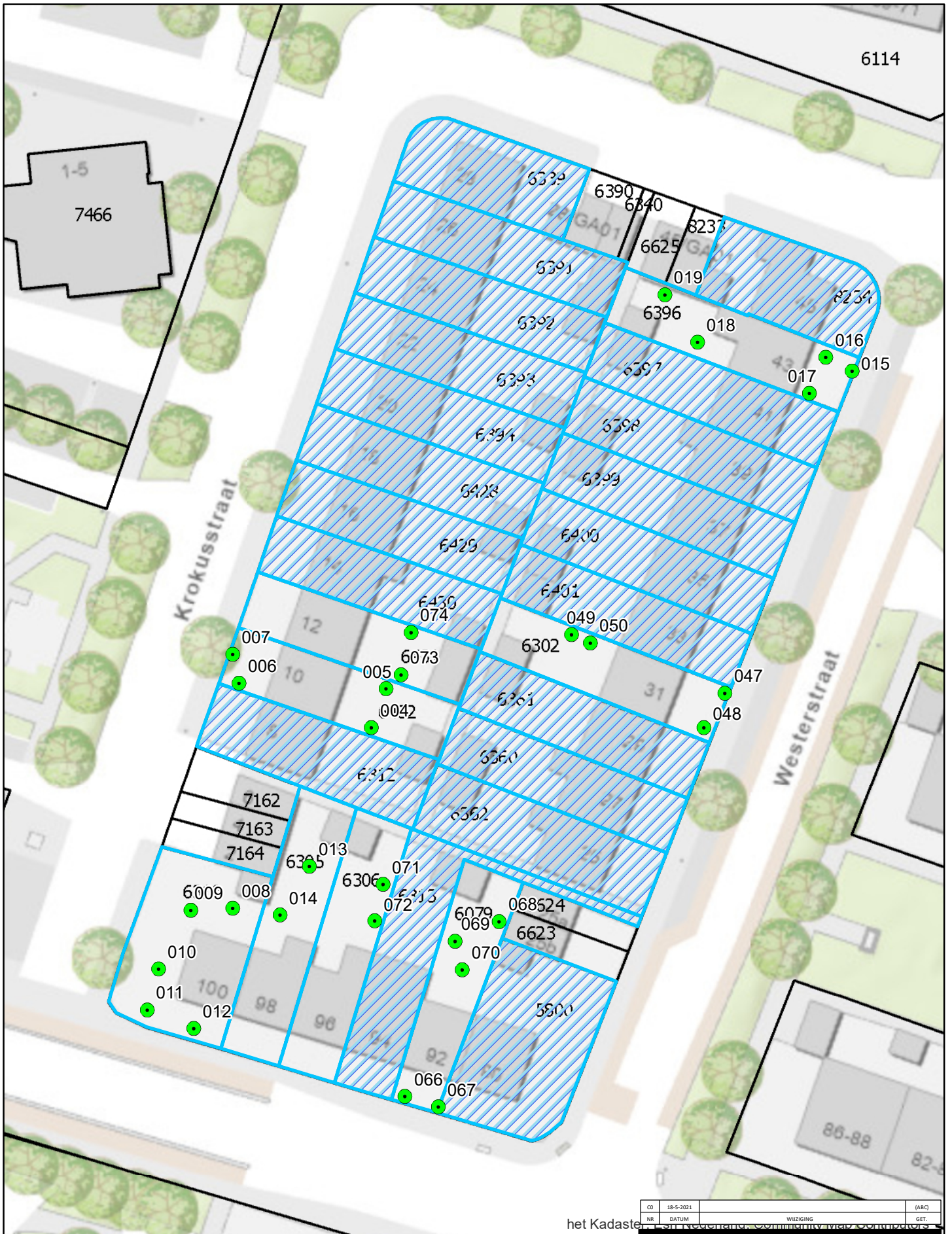
SCHAAL  
1:500

FORMAAT  
A4

BLAD NR  
2 van 3

www.anteagroup.nl





6114

1-5  
7466

Krokusstraat


Westerstraat

het Kadaster

CD	18-5-2021		(ABC)
NR	DATUM	WIJZIGING	GET.

**Legenda**

- Gehalte lood: <= 370 mg/kg ds
- Gehalte lood: > 370 en <= 800 mg/kg ds
- Onderzoekslocatie
- Uitgevallen bij dit cluster
- Perceel



OPDRACHTGEVER	GEMEENTE ZAANSTAD	GIS SPECIALIST	mw. Y.M. le Brun	SCHAAL	1:500
PROJECTLEIDER	Bodemonderzoek lood tuinen	PROJECTLEIDER	mw. N. Kuit	FORMAAT	A4
KAARTITEL	Krokusstraat-Zwaluwstraat-Koekoekstraat te Wormerveer - Cluster 204-situatietekeningen	DATUM	18-5-2021	BLAD/N BLADEN	3 van 3
KAARTNUMMER	0465046.132-S 3	STATUS	definitief	WIJZIGING	CD



Bestandslocatie: R:\100465000\0465046\0465046\_132\010\0465046\_132\_Cluster204\_situatietekeningen.mxd

---

## Over Antea Group

Van stad tot land, van water tot lucht; de adviseurs en ingenieurs van Antea Group dragen in Nederland sinds jaar en dag bij aan onze leefomgeving. We ontwerpen bruggen en wegen, realiseren woonwijken en waterwerken. Maar we zijn ook betrokken bij thema's zoals milieu, veiligheid, assetmanagement en energie. Onder de naam Oranjewoud groeiden we uit tot een allround en onafhankelijk partner voor bedrijfsleven en overheden. Als Antea Group zetten we deze expertise ook mondiaal in. Door hoogwaardige kennis te combineren met een pragmatische aanpak maken we oplossingen haalbaar én uitvoerbaar. Doelgericht, met oog voor duurzaamheid. Op deze manier anticiperen we op de vragen van vandaag en de oplossingen van de toekomst. Al meer dan 60 jaar.

---

## Contactgegevens

Monitorweg 29  
1322 BK ALMERE  
Postbus 10044  
1301 AA ALMERE  
T. (06) 831 686 47  
E. [nellie.kuit@anteagroup.com](mailto:nellie.kuit@anteagroup.com)

[www.anteagroup.nl](http://www.anteagroup.nl)

### Copyright © 2021

Niets uit deze uitgave mag worden verveelvoudigd en/of openbaar worden gemaakt door middel van druk, fotokopie, elektronisch of op welke wijze dan ook, zonder schriftelijke toestemming van de auteurs.