



Tauw




Oriënterend bodemonderzoek Zaanlood Bankakade, Warmoesstraat en Javastraat in Wormerveer

Cluster L179

3 februari 2021

Verantwoording

Titel	Oriënterend bodemonderzoek Zaanslood Bankakade, Warmoesstraat en Javastraat in Wormerveer
Opdrachtgever	Gemeente Zaanstad
Projectleider	Elroy Houthuijzen - Diaz Chavez
Auteur(s)	Fleur van Langen en Marloes Tump
Tweede lezer	Edward Wacker
Uitvoering meet- en inspectiewerk	Marvin (M.) Soepijan, TAUW bv (certificaatnr. K54913)
Projectnummer	1277418
Aantal pagina's	17
Datum	3 februari 2021
Handtekening	

Colofon

TAUW bv
Zekeringstraat 43g
Postbus 20748
1001 NS Amsterdam
T +31 20 60 63 22 2
E info.amsterdam@tauw.com



Inhoud

1	Inleiding	4
2	Vooronderzoek	4
2.1	Algemeen	4
2.2	Resultaten vooronderzoek	5
2.2.1	Voormalig en huidig bodemgebruik	5
2.2.2	Uitgevoerde bodemonderzoeken en verontreinigingssituatie	7
2.3	Afbakening onderzoekslocatie en bepaling oppervlakten onverharde delen van tuinen ...	8
2.4	Conclusies vooronderzoek	10
3	Onderzoeksstrategie en uitgevoerde werkzaamheden	10
3.1	Onderzoeksstrategie	10
3.2	Uitgevoerde werkzaamheden	12
3.3	Veiligheid en kwaliteit	12
4	Resultaten	12
4.1	Zintuiglijke waarnemingen en veldmetingen	12
4.2	Waarnemingen en gebruik tuinen	13
4.3	Resultaten onderzoek lood in grond	13
4.4	Resultaten onderzoek aanvullende analyses standaardpakket grond	15
5	Conclusies en aanbevelingen	16
Bijlage 1	Regionale ligging onderzoekslocatie	
Bijlage 2	Historische topografische kaarten	
Bijlage 3	Veiligheid en kwaliteit	
Bijlage 4	Verdachte activiteiten	
Bijlage 5	Situering monsternamenpunten	
Bijlage 6	Boorprofielen	
Bijlage 7	Zaans saneringscriterium	
Bijlage 8	Analysecertificaten lood	
Bijlage 9	Situatietekening conclusies bij huidig gebruik	



1 Inleiding

In opdracht van de gemeente Zaanstad heeft TAUW een oriënterend bodemonderzoek volgens de Onderzoeksopzet Zaanslood¹ gebaseerd op NEN 5740² uitgevoerd op de locaties Bankakade 1-23, Dubbele Buurt 20-24, Javastraat 3C-43 en 40-48A, Wandelweg 71-85, en Warmoesstraat 7-13A en 15-53 te Wormerveer. In totaal zijn 70 adressen opgenomen in cluster L179. Een kaart met de regionale ligging van de onderzoekslocatie is opgenomen in bijlage 1.

Het onderzoek maakt onderdeel uit van het Zaans bodemprogramma 2016-2020; onderzoeksprogramma 'diffuus lood'. Het onderzoeksprogramma stelt als doel gezondheidsrisico's, als gevolg van verontreiniging van de bodem met lood, zo spoedig mogelijk in kaart te brengen, te beheren en weg te nemen.

Het doel van het onderzoek is het vaststellen van het gemiddelde loodgehalte in de onverharde contactzone (0,0-0,5 m -mv) van een tuin. Hiermee wordt bepaald:

Of de tuin zonder maatregelen als tuin gebruikt kan worden

Of dat er bij het gebruik van de tuin gebruiksaanbevelingen gevolgd moeten worden

Of de tuin moet worden gesaneerd

In het kader van het onderzoeksprogramma 'diffuus lood' is door de gemeente Zaanstad een norm voor lood in de bodem vastgesteld. Deze norm wordt aangeduid met "Zaans saneringscriterium". Een tuin waarin in de bovengrond het loodgehalte deze norm overschrijdt, moet worden gesaneerd.

Het Zaanse saneringscriterium voor lood haakt aan op artikel 7.2 uit het "Convenant bodem en ondergrond 2016-202" (ondertekend door IPO, VNG, I&M en UVW) en geeft invulling aan het niveau waarop de gezondheidsrisico's niet door het opvolgen van gebruiksaanbevelingen tot een aanvaardbaar niveau kunnen worden teruggebracht. Het Zaanse saneringscriterium dient voor beoordeling van gezondheidsrisico's door lood in de bodem in bestaande situaties van woningen met tuin, rekening houdende met gebruiksaanbevelingen.

2 Vooronderzoek

2.1 Algemeen

Het onderzoek is uitgevoerd conform de "onderzoeksopzet Zaanslood". Derhalve is voorafgaand aan het oriënterend bodemonderzoek een vooronderzoek conform NEN 5725³ uitgevoerd. Hierbij is relevante (bodem)informatie betreffende de loodverontreiniging in het onderzoeksgebied verzameld en geïnterpreteerd. Op basis van de resultaten van het vooronderzoek is de onderzoeksopzet voor het bodemonderzoek opgesteld.

¹ Onderzoeksopzet Zaanslood - aangepast Onderzoeksopzet Zaanslood definitief, september 2017

² NEN 5740: Bodem - Onderzoeksstrategie bij verkennend onderzoek naar de milieuhygiënische kwaliteit van bodem en grond, januari 2009/A1:2016

³ NEN 5725: Bodem - Strategie bij het uitvoeren van vooronderzoek bij verkennend en nader onderzoek, oktober 2017

Binnen het vooronderzoek is onder andere informatie verzameld over:

- Voormalig bodemgebruik (bedrijfsactiviteiten, brandstoftanks et cetera)
- Huidig bodemgebruik
- Eerder uitgevoerde bodemonderzoeken
- Slootdempingen en ophogingen
- Oppervlakten van de onverharde delen van tuinen

Voor het verzamelen van de bovengenoemde gegevens is gebruik gemaakt van digitale informatiebronnen van de gemeente Zaanstad (bron: Zaans Bodemloket) en van luchtfoto's (bron: Cyclomedia Streetsmart) en historische topografische kaarten (bron: Topotijdreis).

Een terreinverkenning maakt onderdeel uit van een vooronderzoek conform NEN 5725. In de Onderzoeksopzet Zaanslood wordt alleen een terreinverkenning uitgevoerd ter plaatse van adressen waarvan de bewoners willen deelnemen aan het onderzoek en niet hebben aangegeven dat de tuin volledig is verhard.

2.2 Resultaten vooronderzoek

2.2.1 Voormalig en huidig bodemgebruik

Bodembedreigende activiteiten

De historisch verdachte bedrijfsactiviteiten binnen het onderzoeksgebied en in de directe nabijheid zijn samengevat in tabel 2.1. Deze tabel geeft de voormalige bedrijfsactiviteiten die zich op of in de directe omgeving (binnen 25 m afstand) bevonden, op basis van informatie in de Zaanatlas. In bijlage 4 is een kaart van het onderzoeksgebied toegevoegd met de locaties van de voormalige bedrijfsactiviteiten.

In de laatste kolom is aangegeven of de activiteiten op basis van het UBI-model verdacht zijn op het veroorzaken van bodemverontreiniging met lood.

Tabel 2.1 Voormalige bedrijfsactiviteiten

Voormalige bedrijfsactiviteit	UBI-code	Adres	Start	Eind	Dossier	Verdacht op lood*
Papier- en kartonfabriek	2112	Dubbele buurt 24	1926	Onbekend	WORMERVEER/1814-1934/638(6)	Nee
Verffabriek	24301	Dubbele buurt 9999	1910	Onbekend	WORMERVEER/1814-1934/602	Ja
Smederij	287504	Javastraat 5	1937	Onbekend	DMB/0001/29/326	Nee
Slachthuis	151110	Javastraat 5	1918	Onbekend	PB/18/4341	Nee
Autoreparatiebedrijf	501044	Javastraat 5	1947	Onbekend	DMB/0001/29/327	Ja
Verfmolen	243011	Warmoesstraat 8	1923	Onbekend	WORMERVEER/1814-1934/643(78)	Ja
Smederij	287504	Warmoesstraat 15	1964	Onbekend	DMB/0001/40/475	Nee
Verfmolen	243011	Warmoesstraat 9999	1917	Onbekend	WORMERVEER/1814-1934/637	Ja



Voormalige bedrijfsactiviteit	UBI-code	Adres	Start	Eind	Dossier	Verdacht op lood*
Slachterij en vleeswarenindustrie	151	Warmoesstraat 9999	1910	Onbekend	WORMERVEER/1814-1934/602	Nee
Kalkblusserij	265201	Warmoesstraat 9999	1902	Onbekend	WORMERVEER/1814-1934/594	Ja
Smederij	287504	Warmoesstraat 9999	1907	Onbekend	WORMERVEER/1814-1934/599	Nee

* Op basis van het UBI-model versie 3.0 van Register, december 2007

Uit de molenkaart van de gemeente Zaanstad blijkt dat nabij de locatie één molen heeft gestaan van 1639 tot 1874. De oliemolen genaamd 'De Ram' is gesloopt.

Boven- en ondergrondse tanks

Op basis van de gegevens uit het HBB-Tanks bestand in de Zaanatlas blijken er één of meer boven- of ondergrondse tanks aanwezig te zijn (geweest). In tabel 2.2 staan de desbetreffende tanks en de status aangegeven. In bijlage 4 is een kaart van de onderzoekslocatie met de locatie van de tanks toegevoegd.

Tabel 2.2 Voormalige boven- en ondergrondse tanks (bron: Zaanatlas)

Adres	Status	Sanering	Dossier
Warmoesstraat 8	Tank gesaneerd, tank nog aanwezig in pand	15-08-1986	Gesloten
Warmoesstraat 38	Tank gesaneerd en nog aanwezig	-	Gesloten
Javastraat 1	Tank gesaneerd, gereinigd en gevuld met zand	-	Gesloten

Dempingen en ophogingen

De Zaanatlas en historische topografische kaarten zijn geraadpleegd om na te gaan of er op de locatie mogelijk ophogingen of dempingen bekend zijn. De geraadpleegde historische topografische kaarten zijn opgenomen in bijlage 2.

Binnen het onderzoeksgebied zijn één of meerdere gedempte watergangen bekend, welke deels of geheel overlappen met de voor- en/of achtertuinen van de huizen binnen de onderzoekscontouren. De vermoedelijke ligging is in bijlage 4 op een kaart weergegeven.

In de Zaanatlas zijn binnen of nabij het onderzoeksgebied geen ophogingen aangegeven.

Bodemkwaliteitsklasse

Uit de bodemkwaliteitskaart van de gemeente Zaanstad blijkt dat de onderzoekslocatie is gelegen binnen de bodemkwaliteitszone "B2/O2". In de bovengrond worden plaatselijk lichte tot sterke verontreinigingen aan cadmium, kobalt, koper, kwik, lood, zink, PAK, PCB en minerale olie verwacht.



2.2.2 Uitgevoerde bodemonderzoeken en verontreinigingssituatie

Bij de gemeente Zaanstad zijn de relevante rapportages opgevraagd van de op en nabij het onderzoeksgebied eerder uitgevoerde bodemonderzoeken. De gegevens hieruit zijn samengevat in onderstaande tabel.

Onderzoeken ouder dan 10 jaar worden gezien als verouderd, tenzij het duidelijk is dat er geen veranderingen zijn toegebracht in de voor- en/ of achtertuin van de desbetreffende onderzochte percelen. Tevens zijn bodemonderzoeken niet relevant indien er uitsluitend verharde delen zijn onderzocht en/of een beperkt deel van de tuin is meegenomen in het onderzoek.

Er is geen informatie uit reeds uitgevoerde bodemonderzoeken beschikbaar over de bodemkwaliteit in de betreffende tuinen. De onderzoeken zijn verouderd, onvolledig, uitgevoerd onder bebouwing en/of niet ter plaatse van onverharde delen van tuinen. Op basis van de opgestelde criteria worden de benoemde bodemonderzoeken daarom niet meegenomen in het huidige onderzoek.

Op basis van de eerder uitgevoerde bodemonderzoeken in het onderzoeksgebied en in de directe omgeving daarvan, wordt verwacht dat de bovengrond binnen de cluster licht tot sterk verontreinigd is met lood.

Tabel 2.3 Uitgevoerde bodemonderzoeken

Adres	Voortuin/ Achtertuin	Onderzoek	Samenvatting: verontreiniging	Kenmerk, Datum	Relevant
Dubbele buurt 20 en 22	Onder huidige bebouwing	Verkennend onderzoek	Grond is licht verontreinigd met zware metalen. Grondwater is niet verontreinigd.	06-8100- 1126, 19-07-2006	Nee
Indische buurt Wormerveer	Aan de weg	Verkennend onderzoek	Matige verontreiniging met lood en lichte verontreinigingen met zware metalen in de bovengrond. De grond is matig puinhoudend.	R06-b007, 01-03-2006	Nee
Indische buurt Wormerveer	Aan de weg	Verkennend onderzoek	De grond is matig verontreinigd met lood en lichte verontreinigd met PAK en minerale olie.	4588958, 08-07-2008	Nee
Javastraat 13- 15 Wormerveer	Onder huidige bebouwing	Verkennend onderzoek	In de grond zijn hoogstens lichte verontreinigingen met zware metalen en PAK aangetoond.	2015-44607, 23-11-2015	Nee
Warmoesstraat 1 en 1A	Op de stoep	Indicatief onderzoek	In de grond is sterk verontreinigd met lood.	3183262762 19-03-2015	Nee
Warmoesstraat 15	Onder huidige bebouwing	Verkennend onderzoek	Sterke verontreinigingen met koper, lood en zink in de bovengrond.	14P002383, 20-02-2018	
Warmoesstraat 23	In de steeg	Verkennend onderzoek	Sterke verontreinigingen met koper, kwik, zink en PAK. In de ondergrond sterke verontreiniging met lood.	257485-45, 01-11-2012	Nee

2.3 Afbakening onderzoekslocatie en bepaling oppervlakten onverharde delen van tuinen

De onderzoekslocaties zijn weergegeven in tabel 2.4. In de laatste kolom is aangegeven of er op het adres bodemonderzoek is uitgevoerd in het kader van Zaanslood. Indien dat niet is gebeurd is daar tevens de reden voor aangegeven.

In de tabel zijn tevens de oppervlakten van de onverharde delen van de voortuinen en achtertuinen opgenomen. Deze oppervlakten zijn ingeschat op basis van luchtfoto's (bron: Cyclomedia Streetsmart) en zijn tijdens de veldwerkzaamheden geverifieerd. Indien de geschatte oppervlakten sterk afweken van de werkelijke situatie, is de werkelijke oppervlakte van het onverharde gedeelte in het veld bepaald.

Tabel 2.4 Onderzoekslocaties en oppervlakten onverharde gedeelten van tuinen

Adres (te Wormerveer)	Opp. Gehele perceel (m ²)	Oppervlak Onverhard gedeelte voortuin (m ²)	Oppervlak Onverhard gedeelte achtertuin (m ²)	Totaal oppervlak onverharde gedeelten (m ²)	Deelname Zaanslood?
Bankakade 1	112	0	20	20	Ja
Bankakade 2	115	0	4	4	Nee (1)
Bankakade 3	116	0	0	0	Nee (1)
Bankakade 4	128	0	3	3	Ja
Bankakade 5	189	0	4	4	Nee (1)
Bankakade 6	241	0	7	7	Nee (1)
Bankakade 7	151	0	0	0	Nee (1)
Bankakade 8	116	0	3	3	Verhard (1)
Bankakade 9	107	0	2	2	Verhard (2)
Bankakade 10	107	0	2	2	Nee (1)
Bankakade 11	112	0	5	5	Ja
Bankakade 12	112	0	0	0	Nee (1)
Bankakade 13	108	0	0	0	Verhard (2)
Bankakade 14	107	0	3	3	Ja
Bankakade 15	107	0	0	0	Nee (1)
Bankakade 16	111	0	20	20	Ja
Bankakade 17	112	0	2	2	Verhard (2)
Bankakade 18	108	0	0	0	Verhard (2)
Bankakade 19	107	0	2	2	Nee (1)
Bankakade 20	113	0	9	9	Ja
Bankakade 21	112	0	2	2	Nee (1)
Bankakade 22	108	0	0	0	Nee (1)
Bankakade 23	113	0	2	2	Nee (1)
Javastraat 3C	280	0	0	0	Nee (1)
Javastraat 5A	93	0	2	2	Nee (1)
Javastraat 7	135	0	6	6	Ja
Javastraat 9	145	0	0	0	Nee (1)
Javastraat 11	147	0	2	2	Nee (1)



Adres (te Wormerveer)	Opp. Gehele perceel (m ²)	Oppervlak Onverhard gedeelte voortuin (m ²)	Oppervlak Onverhard gedeelte achtertuin (m ²)	Totaal oppervlak onverharde gedeeltes (m ²)	Deelname Zaanslood?
Javastraat 13	146	0	2	2	Nee (1)
Javastraat 15	126	0	2	2	Nee (1)
Javastraat 17	134	0	2	2	Nee (1)
Javastraat 19	126	0	2	2	Verhard (2)
Javastraat 21	115	0	0	0	Verhard (2)
Javastraat 23	112	0	1	1	Verhard (1)
Javastraat 25	106	0	0	0	Verhard (2)
Javastraat 43	97	0	0	0	Nee (1)
Wandelweg 73	173	6	0	6	Ja
Wandelweg 75	142	0	3	3	Verhard (2)
Wandelweg 77	156	0	2	2	Verhard (2)
Wandelweg 79	141	0	2	2	Nee (1)
Wandelweg 85	198	0	2	2	Nee (1)
Dubbele buurt 20	-	0	0	0	Nee (1)
Dubbele buurt 22	70	0	0	0	Nee (1)
Dubbele buurt 22A	85	0	0	0	Nee (1)
Dubbele buurt 24	135	0	0	0	Nee (1)
Warmoesstraat 7	85	0	2	2	Verhard (2)
Warmoesstraat 9	85	0	0	0	Verhard (2)
Warmoesstraat 11	79	0	0	0	Nee (1)
Warmoesstraat 13-13A	66	0	2	2	Verhard (2)
Javastraat 2A	77	0	0	0	Nee (1)
Javastraat 2	70	0	0	0	Nee (1)
Javastraat 4	96	0	2	2	Verhard (2)
Javastraat 6	80	0	0	0	Nee (1)
Javastraat 8	74	0	1	1	Verhard (1)
Javastraat 10	69	0	0	0	Nee (1)
Javastraat 12	59	0	2	2	Nee (1)
Javastraat 14	58	0	2	2	Nee (1)
Warmoesstraat 15	117	0	0	0	Nee (1)
Warmoesstraat 17	115	0	0	0	Verhard (1)
Warmoesstraat (19)-21	245	0	2	2	Nee (1)
Warmoesstraat 37-39	195	0	0	0	Verhard (2)
Warmoesstraat 41-43	166	0	1	1	Verhard (1)
Warmoesstraat 51	182	0	8	8	Nee (1)
Warmoesstraat 53	173	0	0	0	Nee (1)
Wandelweg 71-71A	185	0	0	0	Nee (1)
Javastraat 40	94	0	1	1	Verhard (1)
Javastraat 42	91	0	2	2	Nee (1)
Javastraat 44	82	0	2	2	Nee (1)
Javastraat 46	78	0	2	2	Nee (1)



Adres (te Wormerveer)	Opp. Gehele perceel (m ²)	Oppervlak Onverhard gedeelte voortuin (m ²)	Oppervlak Onverhard gedeelte achtertuin (m ²)	Totaal oppervlak onverharde gedeelten (m ²)	Deelname Zaanslood?
Javastraat 48-48A	77	0	2	2	Nee (1)

Toelichting bij bezochte adressen:

Verhard (1): Het adres is bezocht, maar de tuinen waren volledig verhard, waardoor er geen grondboringen in het kader van "Zaanslood" noodzakelijk waren.

Ja: Er zijn monsters genomen in de achtertuin en/of voortuin van de woning.

Toelichting bij niet bezochte adressen:

Verhard (2): De bewoner heeft op de antwoordkaart of telefonisch aangegeven dat er geen, of alleen een volledig verharde, tuin aanwezig is, waardoor er geen grondboringen in het kader van "Zaanslood" noodzakelijk waren.

Nee (1): Er is geen toestemming verkregen voor de uitvoering van het onderzoek, of de bewoners hebben geen contact opgenomen met de gemeente Zaanstad of TAUW voor afstemming van het onderzoek.

2.4 Conclusies vooronderzoek

Op basis van de bodemkwaliteitskaart worden in het onderzoeksgebied in de bovengrond plaatselijk matig tot sterk verhoogde gehalten aan lood verwacht.

Er zijn (plaatselijk) voormalige bedrijfsactiviteiten bekend die mogelijk een bodemverontreiniging met lood veroorzaakt kunnen hebben. Er zijn enkele gedempte watergangen aanwezig, de herkomst en milieuhygiënische kwaliteit van het dempingsmateriaal is niet bekend.

In eerder, op delen van de locatie uitgevoerde, bodemonderzoeken zijn in de bovengrond plaatselijk matig tot sterk verhoogde gehalten aan lood aangetoond. Op basis van het vooronderzoek vallen er geen adressen af uit het onderzoeksprogramma.

3 Onderzoeksstrategie en uitgevoerde werkzaamheden

3.1 Onderzoeksstrategie

Het onderzoek is uitgevoerd conform de "onderzoeksopzet Zaanslood", zoals opgesteld door de gemeente Zaanstad. De onderzoeksintensiteit is vastgesteld op basis van de NEN 5740, volgens de strategie verdacht heterogeen (VED-HE), niet lijnvormig.

Ten behoeve van een eventuele beschikking in het kader van de Wet bodembescherming, neemt de "onderzoeksopzet Zaanslood" als uitgangspunt dat de tuin een homogene eenheid is.

Blootstelling aan lood in de bodem vindt homogeen verdeeld in de tuin en in de contactzone plaats. Toetsing vindt daarom plaats aan het gemiddelde loodgehalte. Tevens hoeft voor de bepaling van de humane risico's geen omrekening naar standaard bodem plaats te vinden, waardoor het lutum- en organisch stofgehalte geen rol speelt.



Hierom kan de grond per 0,5 meter in één keer worden bemonsterd (ongeacht verschillende bodemtypen in dit traject) en kunnen grondmonsters van verschillende bodemtypen worden gecombineerd in een mengmonster. Hiermee wordt afgeweken van de BRL 2000.

Veldwerk

Conform de “onderzoekopzet Zaanslood” is de volgende intensiteit gehanteerd:

- Bij tuinen tot 100 m² (onverhard oppervlakte) maximaal 5 grondboringen
- Daarna per 50 m² (onverhard oppervlakte) 1 aanvullende grondboring
- Alle boringen zijn doorgezet tot 0,5 m -mv
- Per tuin is 1 boring doorgezet tot maximaal 2 m -mv, om een indicatie te verkrijgen van de grondwaterstand. Er zijn geen peilbuizen geplaatst

Indien een tuin uit twee of meerdere kadastrale percelen bestaat, is dit gezien als één onderzoeksvak. Voor de bepaling van het benodigde aantal boringen is de oppervlakte van de voor- en achtertuin bij elkaar opgeteld. Het aantal boringen is vervolgens evenredig naar oppervlakte over de voor- en achtertuin verdeeld, waarbij in elke tuin minimaal 1 boring is verricht.

In het vooronderzoek is een inschatting gemaakt van de onverharde oppervlakten per tuin. Tijdens de veldwerkzaamheden is deze inschatting geverifieerd door de veldmedewerker. Indien de oppervlakte afweek, is in overleg met de adviseur de strategie aangepast.

Tijdens de veldwerkzaamheden is van iedere tuin een overzichtsfoto gemaakt om het gebruik van de tuin vast te leggen.

Analyses

Conform de “onderzoekopzet Zaanslood” is de volgende intensiteit gehanteerd:

- Er is minimaal 1 mengmonster geanalyseerd per woning/tuin (als geen voortuin aanwezig is)
- Als een voor- en achtertuin aanwezig zijn, zijn er aparte mengmonsters van de voor- en achtertuin samengesteld
- Er zijn alleen analyses op lood en droge stof (conform AS3000) uitgevoerd
- Bij een tuinoppervlakte van meer dan 200 m², is per 150 m² een extra mengmonster samengesteld en geanalyseerd
- Bij elke boring is in het veld met behulp van XRF- en bodemvochtmetingen indicatief het loodgehalte in de bovengrond bepaald. Elke meting is uitgevoerd op een mengmonster bestaande uit 5 grepen uit de bovengrond van het boorpunt
- In het huidige onderzoek zijn de XRF-metingen voor enkele monsters niet in het veld uitgevoerd, maar in het laboratorium (zie analysecertificaten in bijlage 8). Dit doordat de meetapparatuur tijdelijk niet beschikbaar was
- Van de tuinen waarin het gehalte lood het saneringscriterium van de gemeente Zaanstad overschrijdt (> 800 mg/kg d.s.), zijn de grond(meng)monsters aanvullend geanalyseerd op het standaard stoffenpakket voor grond (aangevuld met humus, lutum en droge stofgehalte). Hiermee kunnen, in het kader van mogelijke afvoer van grond, de indicatieve hergebruiksmogelijkheden worden bepaald



3.2 Uitgevoerde werkzaamheden

De grond is bemonsterd in de periode september 2020 tot december 2020 door Marvin (M.) Soepijan. Het veldwerk is uitgevoerd onder certificaatnummer K54913.

Tabel 3.1 biedt een overzicht van de uitgevoerde veld- en analysewerkzaamheden. De situering van de monsterpunten is weergegeven in bijlage 5.

Tabel 3.1 Uitgevoerde veld- en analysewerkzaamheden

Adres (te Wormerveer)	Aantal boringen tot 0,5 m -mv en monsterpuntnummers	Aantal analyses lood	Aantal analyses standaard stoffenpakket grond ¹
Bankakade 1	2 (13 en 14)	1	-
Bankakade 11	2 (5 en 6)	1	-
Bankakade 14	2 (7 en 8)	1	-
Bankakade 16	2 (1 en 2)	1	-
Bankakade 20	2 (3 en 4)	1	-
Bankakade 4	2 (15 en 16)	1	-
Javastraat 7	2 (11 en 12)	1	-
Wandelweg 73	2 (9 en 10)	1	-

¹⁾ Lutum en organische stof, metalen (barium, cadmium, kobalt, koper, lood, molybdeen, nikkel en zink), PCB's (7), PAK (10), minerale olie (GC) en droge stof

3.3 Veiligheid en kwaliteit

Voor een overzicht van de veiligheids- en kwaliteitsaspecten wordt verwezen naar bijlage 3.

Zoals toegelicht in paragraaf 2.3 wordt in de "onderzoeksopzet Zaanslood" bij de monsternamen geen onderscheid gemaakt in bodemtypen, dit is een afwijking op de BRL 2000. Voor het overige is er niet afgeweken van de vigerende protocollen met betrekking tot de veldwerkzaamheden.

4 Resultaten

4.1 Zintuiglijke waarnemingen en veldmetingen

Tijdens de veldwerkzaamheden zijn bij een aantal locaties bodemvreemde materialen waargenomen in de opgeboorde grond. In tabel 4.2 zijn deze per mengmonster weergegeven. Voor verdere details betreffende de opgeboorde materialen wordt verwezen naar de boorprofielen in bijlage 6.

In het opgeboorde bodemmateriaal is tijdens de werkzaamheden geen asbestverdacht plaatmateriaal waargenomen. Er heeft geen visuele inspectie conform protocol 2018 plaatsgevonden van het maaiveld of het opgeboorde bodemmateriaal (dit valt buiten de scope van het onderzoek).



4.2 Waarnemingen en gebruik tuinen

Tijdens de veldwerkzaamheden is het gebruik van de tuinen geïventariseerd op basis van informatie van de bewoners/gebruikers van de tuinen en waarnemingen van de veldwerker. Hierbij is nagegaan of de tuin wordt gebruikt door kinderen om in te spelen en of er een moestuin aanwezig is. De resultaten zijn opgenomen in tabel 4.2.

4.3 Resultaten onderzoek lood in grond

De analysecertificaten zijn opgenomen in bijlage 8. Het toetsingskader conform het Zaans saneringscriterium is opgenomen in bijlage 7.

De eindresultaten van het onderzoek, in combinatie met het gebruik van de tuin, zijn weergegeven in tabel 4.2. De berekening van het gemiddelde met XRF gemeten gehalte, is gedaan op basis van de deelmonsters die zijn opgenomen in de mengmonsters waar de chemische analyses op zijn uitgevoerd. Bij toetsing van de analyseresultaten aan het Zaans saneringscriterium is uitgegaan van een "worst case", waarbij van elk mengmonster het hoogst gemeten loodgehalte uit de resultaten van de chemische analyse én van de gemiddelde veldmetingen met de XRF leidend is.

Voor de eindconclusie is de volgende kleurcodering gehanteerd:

Tabel 4.1 Overzicht kleurcodering, grenswaarden en te treffen maatregelen

Codering	Conclusie bij huidig gebruik	Situatie
	Geen maatregelen noodzakelijk	Loodgehalte \leq 210 mg/kg ds of loodgehalte $>$ 210 en \leq 370 mg/kg ds <u>en geen</u> moestuin aanwezig
	Gebbruiksadviezen toepassen ter plaatse van moestuin	Loodgehalte $>$ 210 en \leq 370 mg/kg ds <u>en</u> moestuin aanwezig
	Gebbruiksadviezen toepassen op gehele (deel)locatie	Loodgehalte $>$ 370 en \leq 800 mg/kg ds
	Saneren op basis van Zaans saneringscriterium	Loodgehalte $>$ 800 mg/kg ds

De conclusies bij het huidige gebruik zijn tevens in bijlage 9 op een situatietekening weergegeven.

Tabel 4.2 Onderzoeksresultaten en conclusies

Adres (te Wormerveer)	Voortuin/ achtertuintuin	Diepte (m -mv)	Textuur en bijzonderheden #	Naam monster	Deelmonster in (meng)monster	Gehalte lood XRF (mg/kg ds) in deelmonster	Gehalte lood XRF (mg/kg ds) gemiddeld	Gemeten conc. lood (mg/kg ds) in mengmonster	Moestuin? ja/nee	Spelende kinderen? ja/nee	Gebruiks- advies bij huidig gebruik? j/n
Bankakade 1*	achtertuintuin	0-0,5	zand	MM7	13-1, 14-1	10, 100	55	52	nee	ja	nee
Bankakade 11	achtertuintuin	0-0,5	zand, baksteen 1, puin 1	MM3	5-1, 6-1	134, 72	103	110	nee	nee	nee
Bankakade 14	achtertuintuin	0-0,5	zand, baksteen 2	MM4	7-1, 8-1	109, 137	123	120	nee	ja	nee
Bankakade 16	achtertuintuin	0-0,5	zand, baksteen 1	MM1	1-1, 2-1	85, 130	108	86	ja	ja	nee
Bankakade 20	achtertuintuin	0-0,5	zand	MM2	3-1, 4-1	12, 24	18	12	nee	ja	nee
Bankakade 4	achtertuintuin	0-0,5	zand	MM8	15-1, 16-1	33, 80	57	64	nee	nee	nee
Javastraat 7	achtertuintuin	0-0,5	zand	MM6	11-1, 12-1	38, 70	54	41	nee	ja	nee
Wandelweg 73	voortuintuin	0-0,5	zand, plastic 2	MM5	9-1, 10-1	45, 493	269	480	nee	nee	ja

De mate van bijmenging is als volgt weergegeven: zeer licht (1), licht (2), matig (3)

* De XRF-metingen zijn in het laboratorium uitgevoerd



Uit de resultaten blijkt dat het Zaans saneringscriterium (loodgehalte > 800 mg/kg d.s.) in de onderzochte tuinen niet wordt overschreden.

Voor adressen waar een loodgehalte tussen 370 tot 800 mg/kg d.s. is gemeten, is er sprake van gebruiksadviezen om de blootstelling aan lood te voorkomen (zie de folder "Let op Lood!"⁴) in het betreffende deel van de tuin. Binnen het huidige onderzoek is dit van toepassing op de volgende onderzochte tuin: Wandelweg 73.

Voor tuinen waar een loodgehalte is gemeten tussen 210 mg/kg d.s. en 370 mg/kg d.s., is er sprake van specifieke gebruiksadviezen voor de gedeelten van de tuinen waar in de huidige tuinrichting een moestuin aanwezig is. Voor deze tuinen wordt aanbevolen om bij het gebruik van de moestuin niet in de volle grond te kweken, maar in kweekbakken met schone grond. Voor verdere gebruiksadviezen om blootstelling aan lood bij gebruik van de moestuin te minimaliseren wordt verwezen naar de folder "Let op Lood!". Binnen het huidige onderzoek is dit op geen van de onderzochte tuinen van toepassing.

Voor de overige onderzochte tuinen geldt dat er geen gebruiksadviezen van toepassing zijn.

De resultaten van de veldmetingen met de XRF zijn veelal lager dan de resultaten van de chemische analyses. Vermoedelijk wordt dit veroorzaakt doordat er in de veldmetingen met de XRF met name gronddeeltjes zijn doorgemeten, terwijl in de chemische analyses niet alleen gronddeeltjes maar ook de eventueel aanwezige bijmengingen (zoals puindeeltjes) zijn mee gemeten.

4.4 Resultaten onderzoek aanvullende analyses standaardpakket grond

Er zijn geen grondmonsters waarin door middel van chemische analyses een loodgehalte is aangetoond dat het Zaans saneringscriterium overschrijdt. Aanvullende analyses op het volledige standaard stoffenpakket voor grond waren niet noodzakelijk voor de onderzochte monsters.

⁴ "Let op Lood!", GGD Zaanstreek-waterland en gemeente Zaanstad, 2017



5 Conclusies en aanbevelingen

In tabel 5.1 is voor de onderzochte adressen een samenvatting van de conclusies en aanbevelingen weergegeven.

Tabel 5.1 Samenvatting conclusies en aanbevelingen per adres

Adres	Advies
Sanering aanbevolen	
Geen adressen	
Gebruiksadviezen aanbevolen (op basis van gemeten de gehalten en het huidige gebruik)	
Wandelweg 73	Bij deze adressen wordt aanbevolen om bij gebruik van een moestuin niet in de volle grond te kweken, maar in kweekbakken met schone grond. Voor verdere gebruiksadviezen om blootstelling aan lood te minimaliseren wordt verwezen naar de folder "Let op Lood" ⁵
Geen gebruiksadviezen aanbevolen (op basis van de gemeten gehalten en het huidige gebruik)	
Bankakade 1	Er is geen sprake van risico's op basis van de gemeten gehalten lood en het huidige gebruik van de tuin.
Bankakade 11	
Bankakade 14	
Bankakade 16	
Bankakade 20	
Bankakade 4	
Javastraat 7	
Geen gebruiksadviezen aanbevolen (de tuin is volledig verhard)	
Bankakade 8	Er is geen veldonderzoek uitgevoerd, omdat in het locatiebezoek is geconstateerd dat de tuin volledig is verhard of omdat de bewoner zelf heeft aangegeven dat de tuin volledig is verhard.
Bankakade 9	
Bankakade 13	
Bankakade 17	
Bankakade 18	
Javastraat 19	
Javastraat 21	
Javastraat 23	
Javastraat 25	
Wandelweg 75	
Wandelweg 77	
Warmoesstraat 7	
Warmoesstraat 9	
Warmoesstraat 13-13A	
Javastraat 4	
Javastraat 8	
Warmoesstraat 17	

⁵ "Let op Lood", GGD Zaanstreek-Waterland en Gemeente Zaanstad, 2017



Adres	Advies
Warmoesstraat 37-39 Warmoesstraat 41-43 Javastraat 40	Er is geen veldonderzoek uitgevoerd, omdat in het locatiebezoek is geconstateerd dat de tuin volledig is verhard of omdat de bewoner zelf heeft aangegeven dat de tuin volledig is verhard.

Tabel 5.2 bevat de adressen waarvan de bewoners hebben aangegeven niet deel te willen nemen.

Tabel 5.2 Adressen binnen de cluster waarbij geen onderzoek is uitgevoerd

Adres	
Geen deelname (er is geen toestemming verkregen voor uitvoering van het onderzoek)	
Bankakade 2	Bankakade 3
Bankakade 5	Bankakade 6
Bankakade 7	Bankakade 10
Bankakade 12	Bankakade 15
Bankakade 19	Bankakade 21
Bankakade 22	Bankakade 23
Javastraat 3C	Javastraat 5A
Javastraat 9	Javastraat 11
Javastraat 13	Javastraat 15
Javastraat 17	Javastraat 43
Wandelweg 79	Wandelweg 85
Dubbele buurt 20	Dubbele buurt 22
Dubbele buurt 22A	Dubbele buurt 24
Warmoesstraat 11	Javastraat 2A
Javastraat 2	Javastraat 6
Javastraat 10	Javastraat 12
Javastraat 14	Warmoesstraat 15
Warmoesstraat 19-21	Warmoesstraat 51
Warmoesstraat 53	Warmoesstraat 71-71A
Javastraat 42	Javastraat 44
Javastraat 46	Javastraat 48-48A



Bijlage 1

Regionale ligging onderzoekslocatie

Oriënterend bodemonderzoek Zaanslood - L179 - Regionale ligging



Regionale ligging

Opdrachtgever Gemeente Zaanstad	Schaal 1:15000	Status DEFINITIEF
Project L179 Bankakade-Warmoesstraat-Javastraat Wormerveer	Formaat A4	Projectnummer 1277418
Onderdeel	Datum 16-12-20 02:59 Get. FJL Gec. #	Tekeningnummer 3



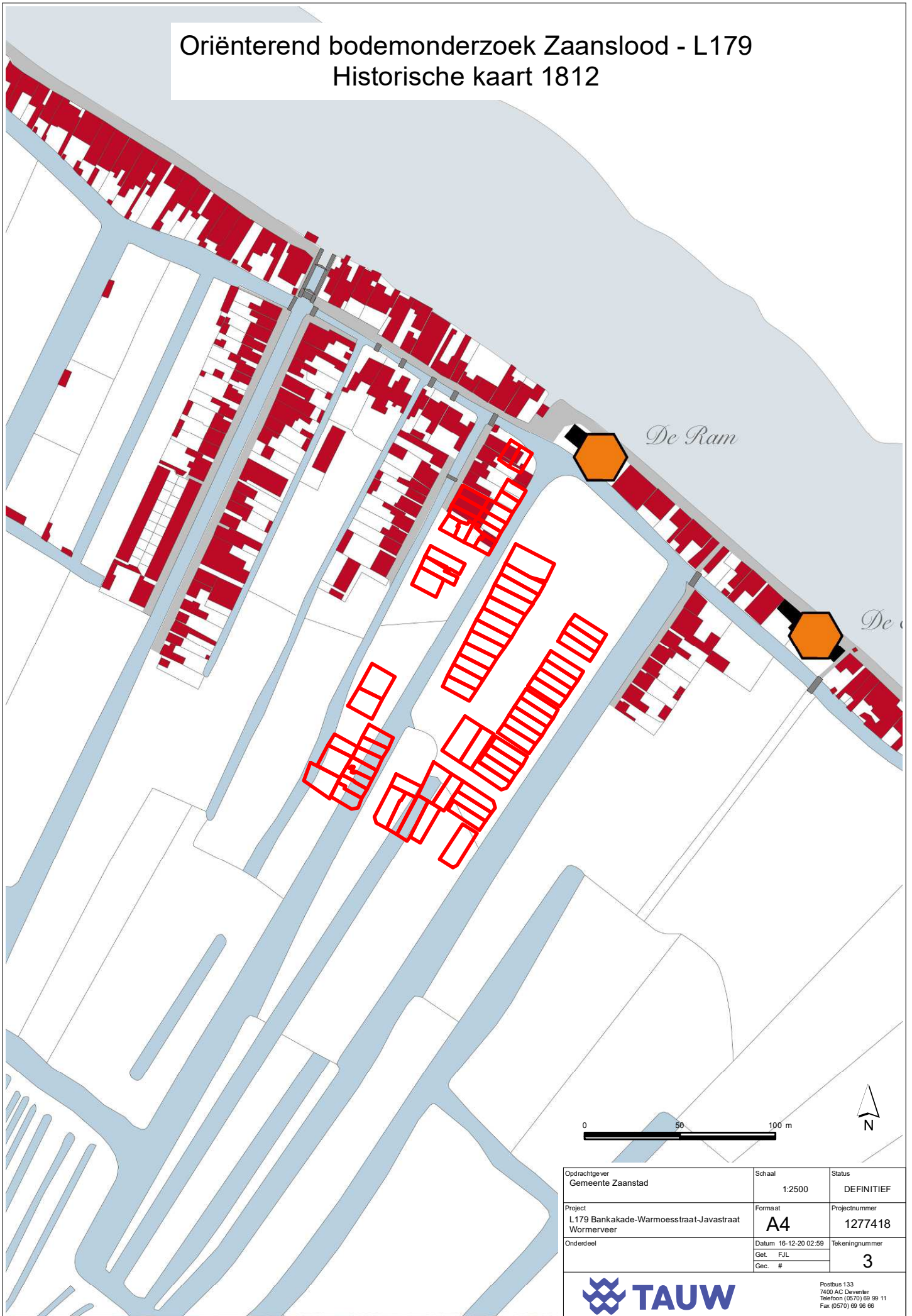
Postbus 133
7400 AC Deventer
Telefoon (0570) 69 99 11
Fax (0570) 69 96 66



Bijlage 2

Historische topografische kaarten

Oriënterend bodemonderzoek Zaanslood - L179
Historische kaart 1812

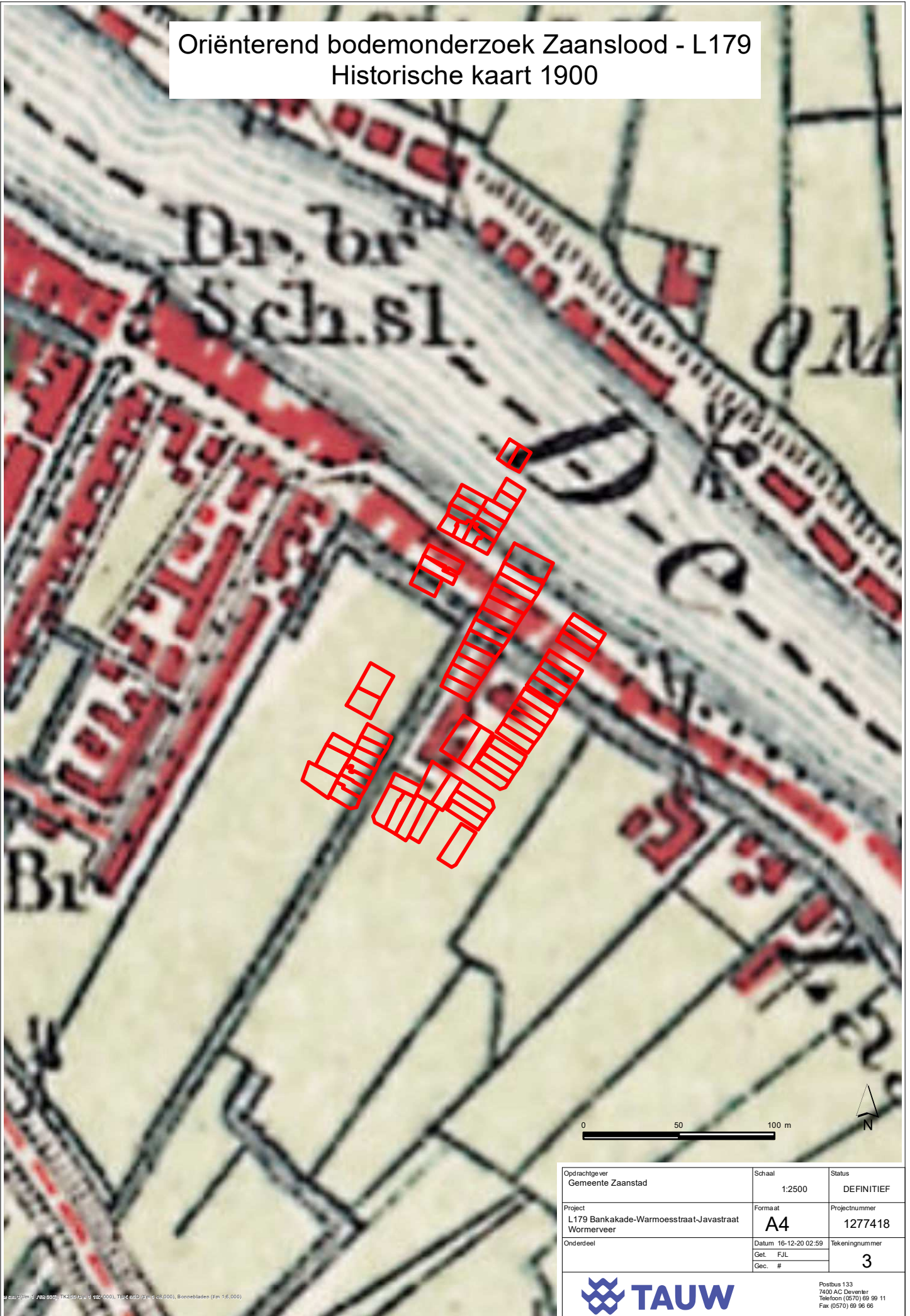


Opdrachtgever Gemeente Zaanstad	Schaal 1:2500	Status DEFINITIEF
Project L179 Bankakade-Warmoesstraat-Javastraat Wormerveer	Formaat A4	Projectnummer 1277418
Onderdeel	Datum 16-12-20 02:59	Tekeningnummer 3
	Get. F.J.L.	
	Gec. #	



Postbus 133
7400 AC Deventer
Telefoon (0570) 69 99 11
Fax (0570) 69 96 66

Oriënterend bodemonderzoek Zaanslood - L179
Historische kaart 1900

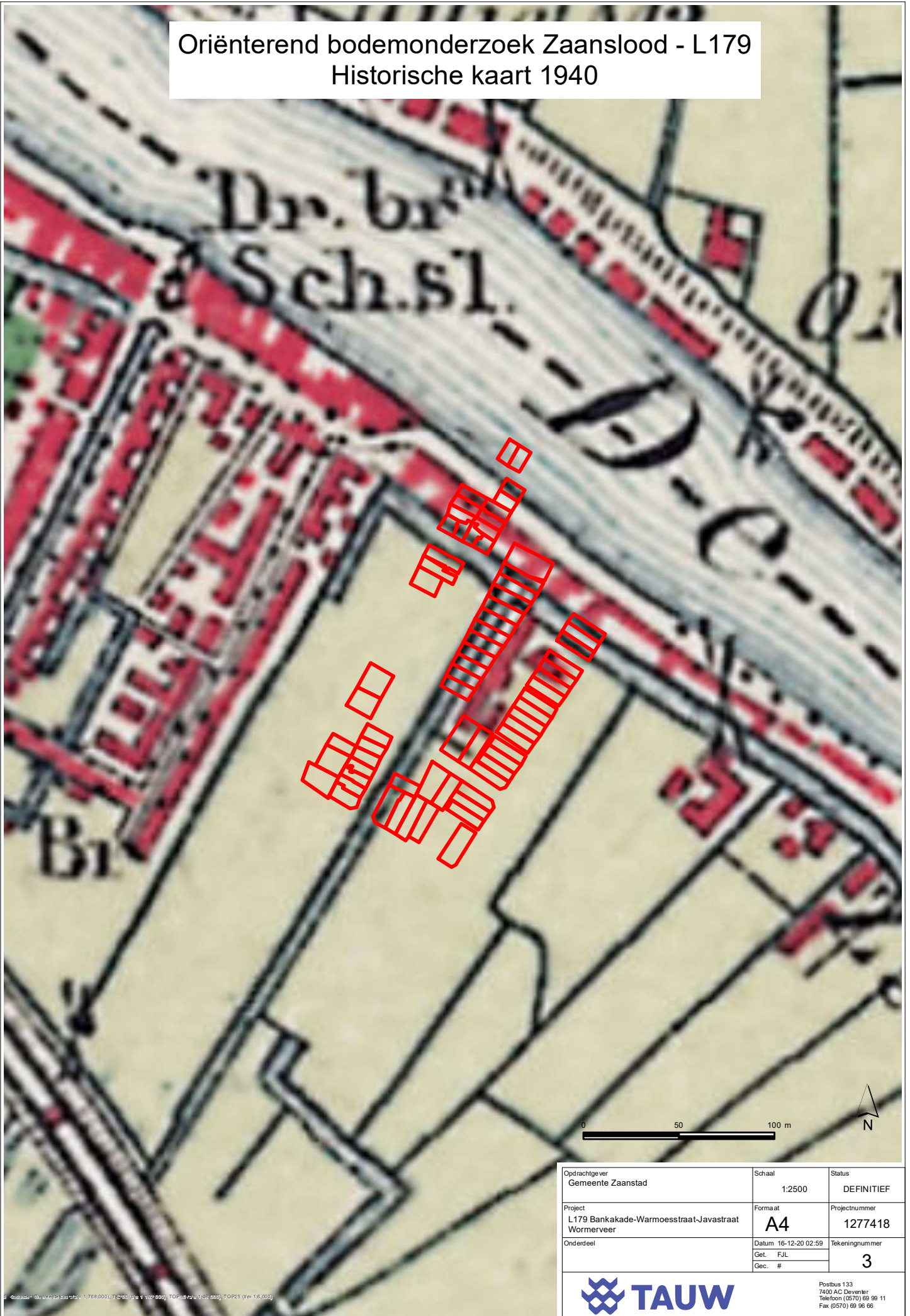


Oprachtgever Gemeente Zaanstad	Schaal 1:2500	Status DEFINITIEF
Project L179 Bankakade-Warmoesstraat-Javastraat Wormerveer	Formaat A4	Projectnummer 1277418
Onderdeel	Datum 16-12-20 02:59	Tekeningnummer
	Get. F.J.L.	3
	Get. #	



Postbus 133
7400 AC Deventer
Telefoon (0570) 69 99 11
Fax (0570) 69 96 66

Oriënterend bodemonderzoek Zaanslood - L179
Historische kaart 1940




Opdrachtgever Gemeente Zaanstad	Schaal 1:2500	Status DEFINITIEF
Project L179 Bankakade-Warmoesstraat-Javastraat Wormerveer	Formaat A4	Projectnummer 1277418
Onderdeel	Datum 16-12-20 02:59	Tekeningnummer
	Get. F.J.L.	3
	Gec. #	



Postbus 133
7400 AC Deventer
Telefoon (0570) 69 99 11
Fax (0570) 69 96 66

Oriënterend bodemonderzoek Zaanslood - L179
Historische kaart 1950



Opdrachtgever Gemeente Zaanstad	Schaal 1:2500	Status DEFINITIEF
Project L179 Bankakade-Warmoesstraat-Javastraat Wormerveer	Formaat A4	Projectnummer 1277418
Onderdeel	Datum 16-12-20 02:59	Tekeningnummer
	Get. F.J.L.	3
	Ge. #	



Postbus 133
7400 AC Deventer
Telefoon (0570) 69 99 11
Fax (0570) 69 96 66

Oriënterend bodemonderzoek Zaanslood - L179
Historische kaart 1970

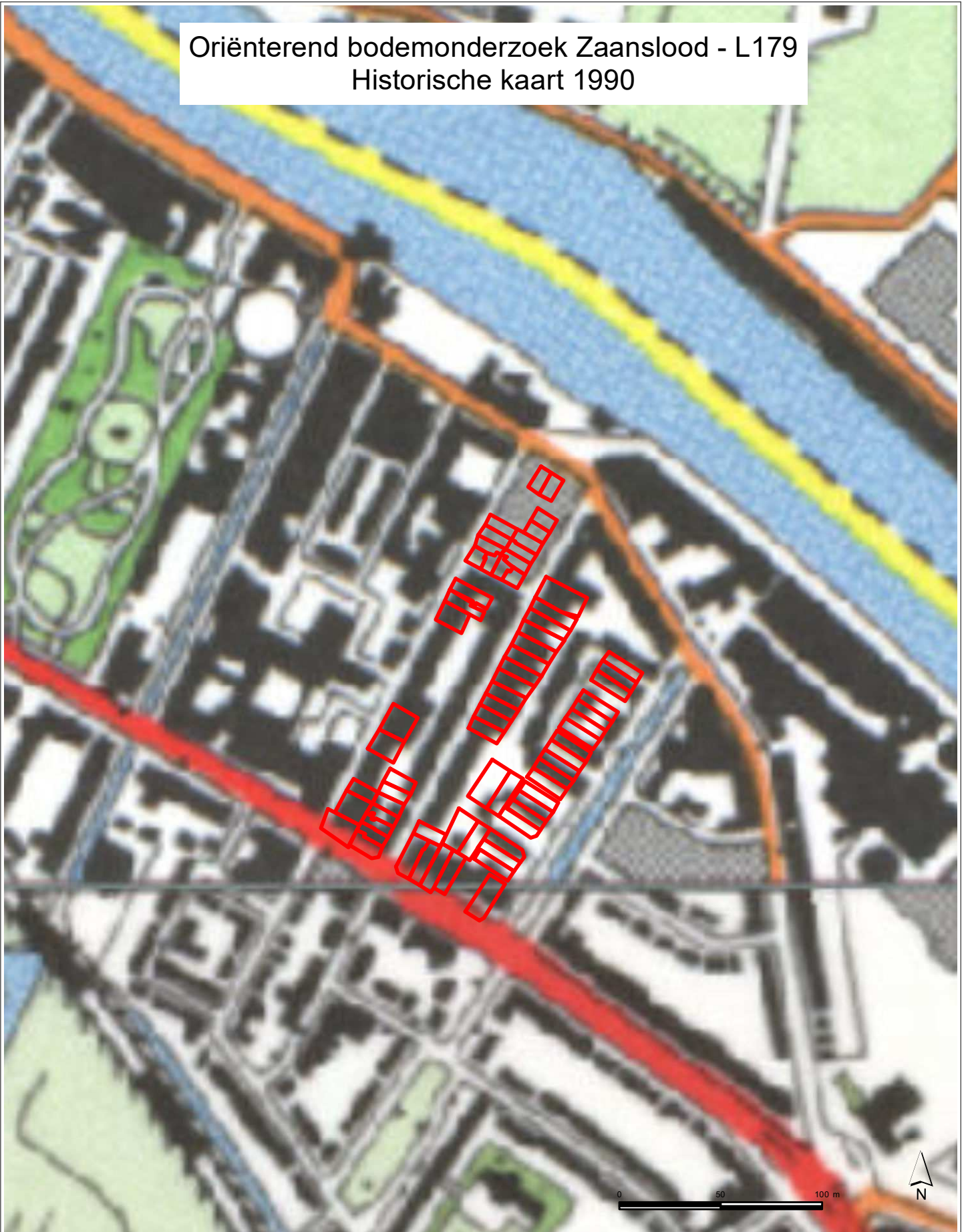


Opdrachtgever Gemeente Zaanstad	Schaal 1:2500	Status DEFINITIEF
Project L179 Bankakade-Warmoesstraat-Javastraat Wormerveer	Formaat A4	Projectnummer 1277418
Onderdeel	Datum 16-12-20 02:59	Tekeningnummer 3
	Get. F.J.L.	
	Gez. #	



Postbus 133
7400 AC Deventer
Telefoon (0570) 69 99 11
Fax (0570) 69 96 66

Oriënterend bodemonderzoek Zaanslood - L179
Historische kaart 1990

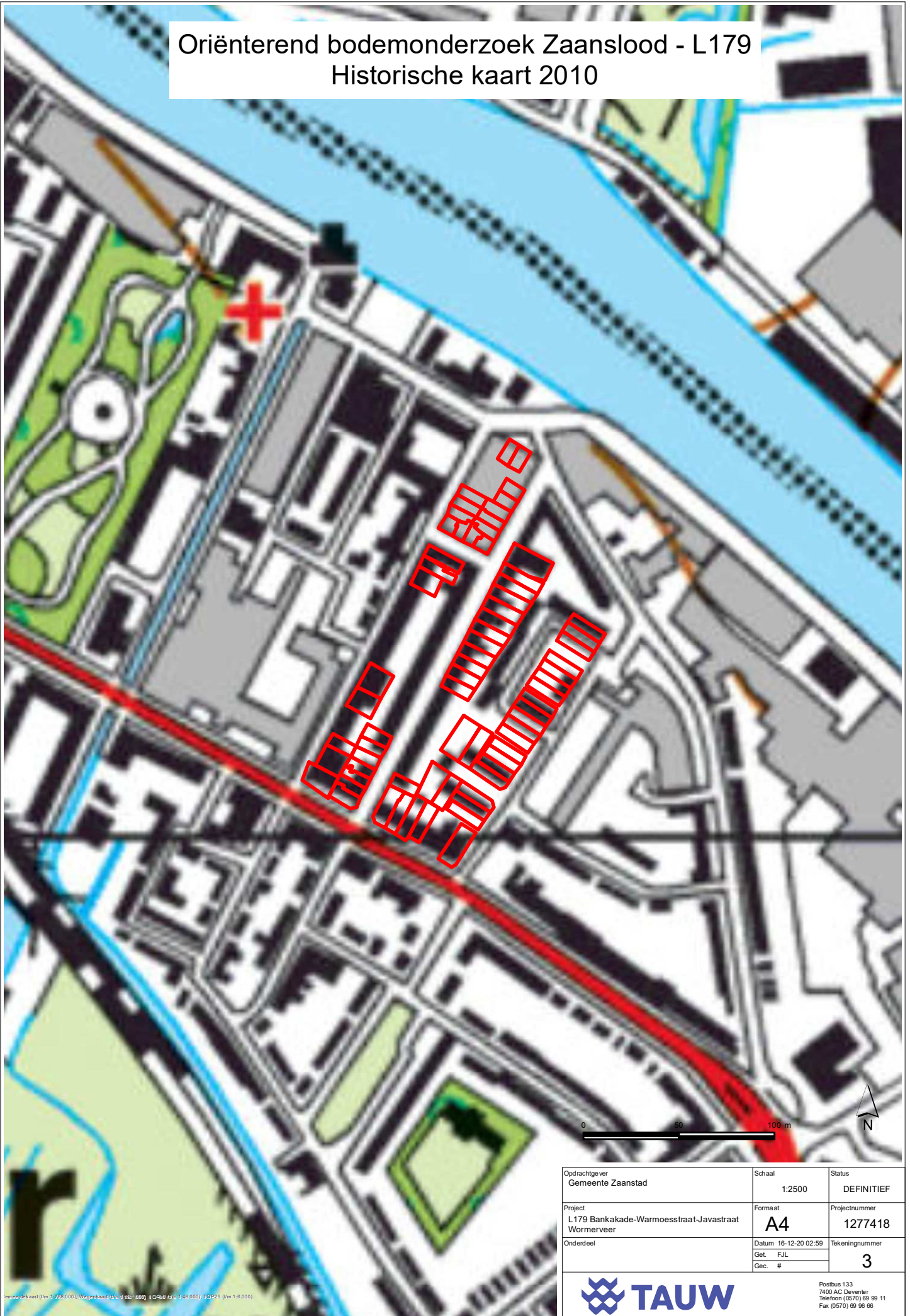


Opdrachtgever Gemeente Zaanstad	Schaal 1:2500	Status DEFINITIEF
Project L179 Bankade-Warmoesstraat-Javastraat Wormerveer	Formaat A4	Projectnummer 1277418
Onderdeel	Datum 16-12-20 02:59	Tekeningnummer
	Get. FJL	3
	Ge. #	



Postbus 133
7400 AC Deventer
Telefoon (0570) 69 99 11
Fax (0570) 69 96 66

Oriënterend bodemonderzoek Zaanslood - L179
Historische kaart 2010



Oprachtgever Gemeente Zaanstad	Schaal 1:2500	Status DEFINITIEF
Project L179 Bankakade-Warmoesstraat-Javastraat Wormerveer	Formaat A4	Projectnummer 1277418
Onderdeel	Datum 16-12-20 02:59 Get. FJL Gec. #	Tekeningnummer 3



Postbus 133
7400 AC Deventer
Telefoon (0570) 69 99 11
Fax (0570) 69 96 66



Bijlage 3 Veiligheid en kwaliteit

Het keurmerk 'kwaliteitswaarborg Bodembeheer' geeft aan dat de activiteiten in het kader bodembeheer, waaronder veldwerk bij milieuhygiënisch bodem- en waterbodemonderzoek goed en betrouwbaar volgens door de overheid opgestelde protocollen en programma's zijn uitgevoerd. TAUW bv is erkend voor het uitvoeren van veldwerk bij milieuhygiënisch bodem- en waterbodemonderzoek conform de protocollen 2001, 2002, 2003 en 2018. TAUW bv verklaart dat het veldwerk onafhankelijk van de opdrachtgever is uitgevoerd conform de eisen van BRL SIKB 2000. Bij interne opdrachtverlening is gebruik gemaakt van interne functiescheiding onder de voorwaarden die het Besluit bodemkwaliteit hieraan stelt.

De werkzaamheden zijn grotendeels uitgevoerd conform BRL SIKB 2000: Beoordelingsrichtlijn voor het SIKB procescertificaat Veldwerk bij milieuhygiënisch bodem- en waterbodemonderzoek. Afwijkend is de monstername per 50 cm. Hierin is geen onderscheid gemaakt per scheidende bodemlaag.

TAUW verklaart hierbij dat het een onafhankelijke positie heeft (en kan behouden) ten opzichte van de opdrachtgever. Dat wil zeggen dat er geen organisatorische relatie bestaat met de opdrachtgever (zuster- of moederbedrijf) of diens eigenaar.

De analyses zijn uitgevoerd bij een geaccrediteerd milieulaboratorium.

De aanwezigheid en ligging van kabels en leidingen is bepaald door het doen van een Klic-melding.

Bodemvochtcorrectie

Bij het met de XRF meten van het loodgehalte in grondmonsters treedt een onderschatting van het loodgehalte op. Dit wordt veroorzaakt door de aanwezigheid van bodemvocht in de monsters. Het bodemvocht absorbeert en verstrooit een deel van de röntgenstraling. Voor de gebruikte XRF-meters (Niton XL3t Gold+ en Niton XL5) zijn daarom bodemvochtcorrectiefactoren bepaald. Met behulp van de bodemvochtcorrectiefactor wordt uit het gemeten bodemvochtgehalte en het door de XRF-meter gemeten loodgehalte, het werkelijke loodgehalte in mg per kg droge stof berekend.

Uit de resultaten blijkt dat de vochtcorrectiefactor voor de XL3 (f_{pb}) 0,625 is en voor de XL5 (f_{pb}) 1,0432 is. Volgens de SIKB mag het loodgehalte 15 % afwijken van het "werkelijk" gehalte. Een uitgebreide uitleg en methode van de bodemvochtcorrectiefactoren zijn opgenomen in de volgende rapportages:

- "Statistische berekeningen bodemvochtcorrectie voor XRF XL3t gold+", TAUW, kenmerk R001-1206577IKR-V02-aao-NL, 25 maart 2019
- "Statistische berekeningen bodemvochtcorrectie voor XRF XL5", TAUW, kenmerk R002-1206577IKR-V02-aao-NL, 25 maart 2019

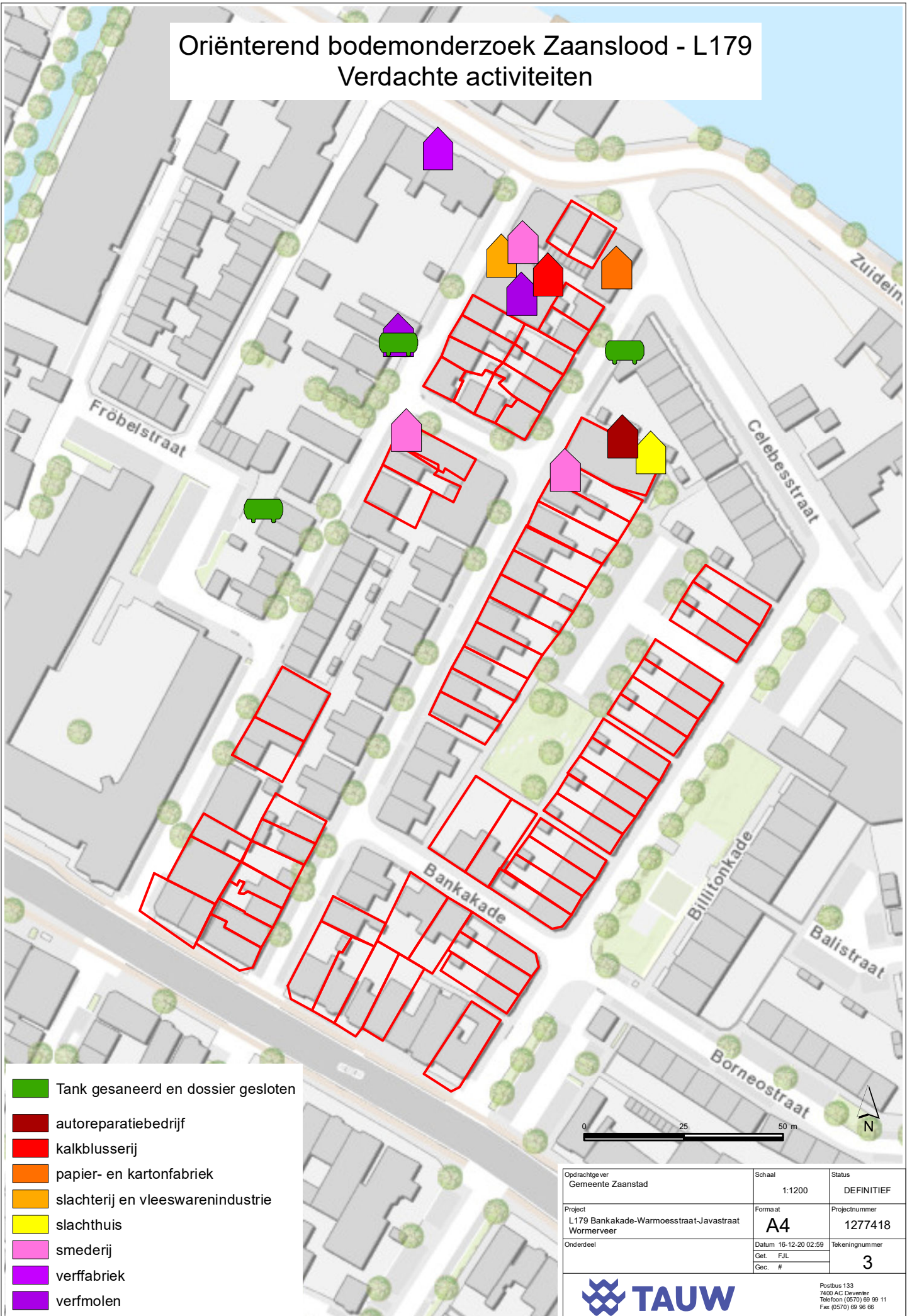


Bijlage 4

Verdachte activiteiten

Oriënterend bodemonderzoek Zaanslood - L179

Verdachte activiteiten



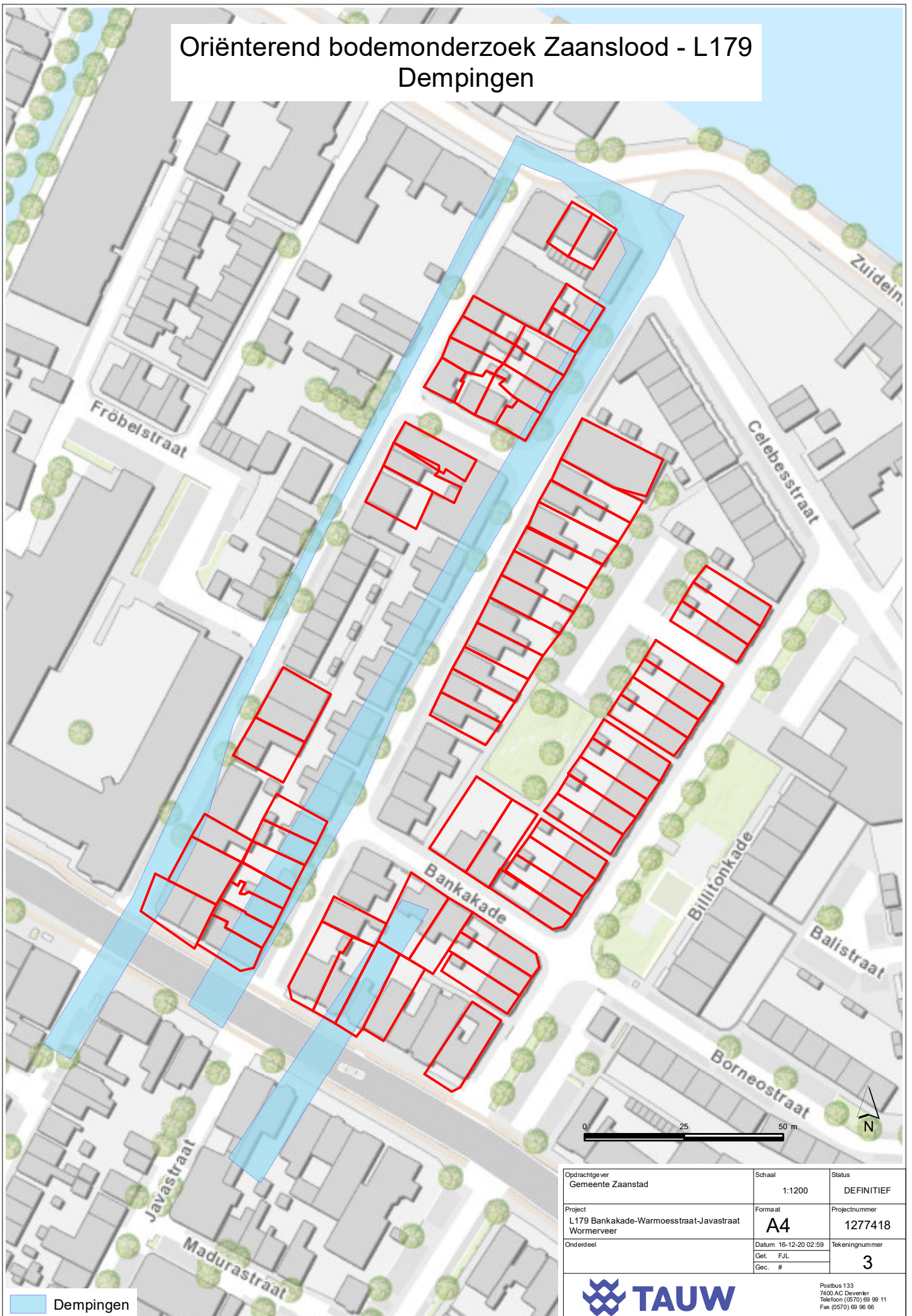
- Tank gesaneerd en dossier gesloten
- autoreparatiebedrijf
- kalkblusserij
- papier- en kartonfabriek
- slachterij en vleeswarenindustrie
- slachthuis
- smederij
- verffabriek
- verfmolen

Oprachtgever Gemeente Zaanstad	Schaal 1:1200	Status DEFINITIEF
Project L179 Bankakade-Warmoesstraat-Javastraat Wormerveer	Formaat A4	Projectnummer 1277418
Onderdeel	Datum 16-12-20 02:59	Tekeningnummer
	Get. F.J.L.	3
	Ge. #	



Postbus 133
7400 AC Deventer
Telefoon (0570) 69 99 11
Fax (0570) 69 96 66

Oriënterend bodemonderzoek Zaanslood - L179 Dempingen



Dempingen

Oprachtgever Gemeente Zaanstad	Schaal 1:1200	Status DEFINITIEF
Project L179 Bankakade-Warmoesstraat-Javastraat Wormerveer	Formaat A4	Projectnummer 1277418
Onderdeel	Datum 16-12-20 02:59 Get. FJL Gec. #	Tekeningnummer 3



Postbus 133
7400 AC Deventer
Telefoon (0570) 69 99 11
Fax (0570) 69 96 66



Bijlage 5

Situering monsternamepunten

Oriënterend bodemonderzoek Zaanslood - L179

Situering monsterpunten



Oprachtgever Gemeente Zaanstad	Schaal 1:1200	Status DEFINITIEF
Project L179 Bankakade-Warmoesstraat-Javastraat Wormerveer	Formaat A4	Projectnummer 1277418
Onderdeel	Datum 16-12-20 02:59	Tekeningnummer 3
	Get. F.J.L.	
	Ge. #	



Postbus 133
7400 AC Deventer
Telefoon (0570) 69 99 11
Fax (0570) 69 96 66

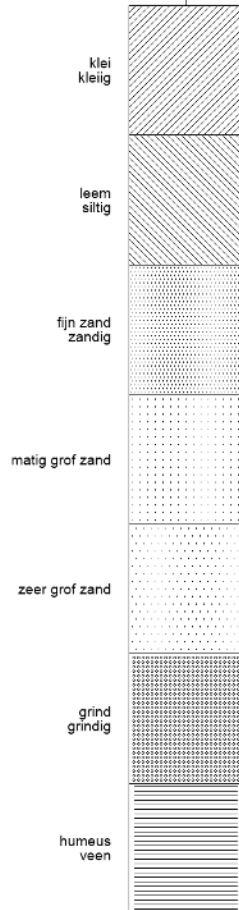


Bijlage 6

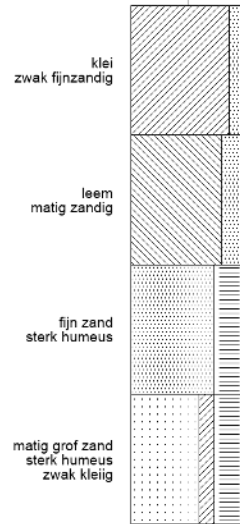
Boorprofielen

Legenda boorprofielen

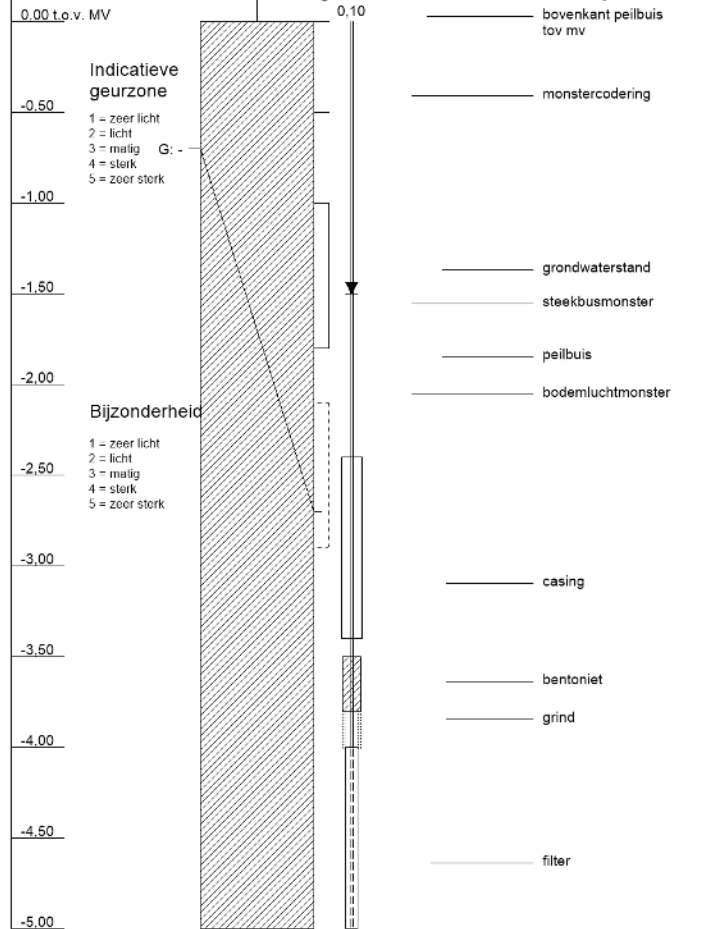
1 Datum: 01-01-2013
 X: 202677,98
 Y: 438991,13
 deskundige TAUW bv

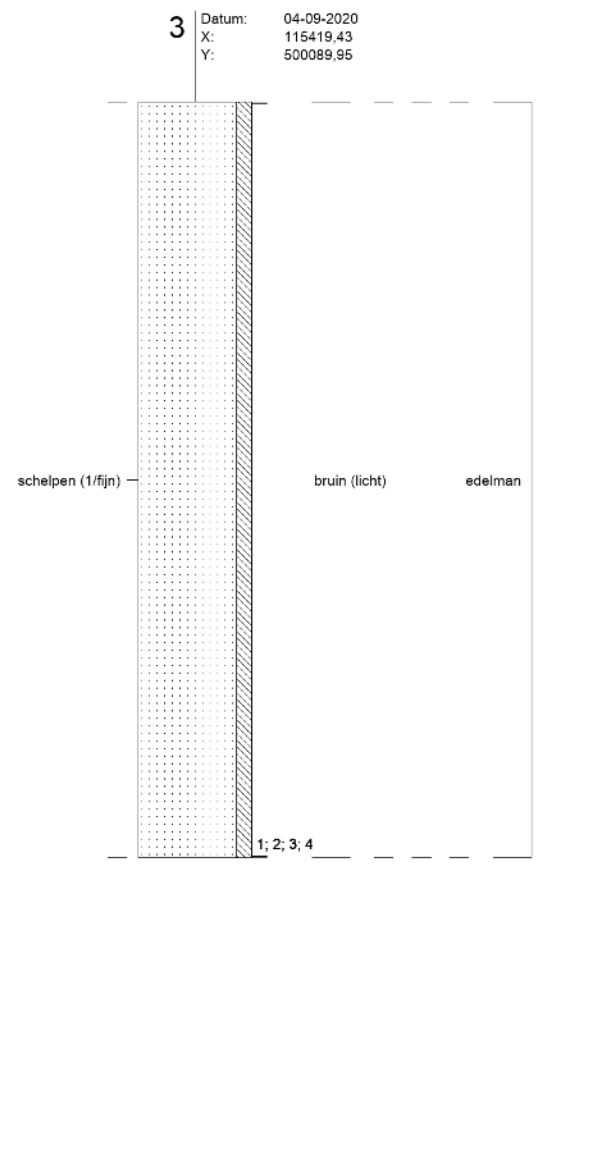
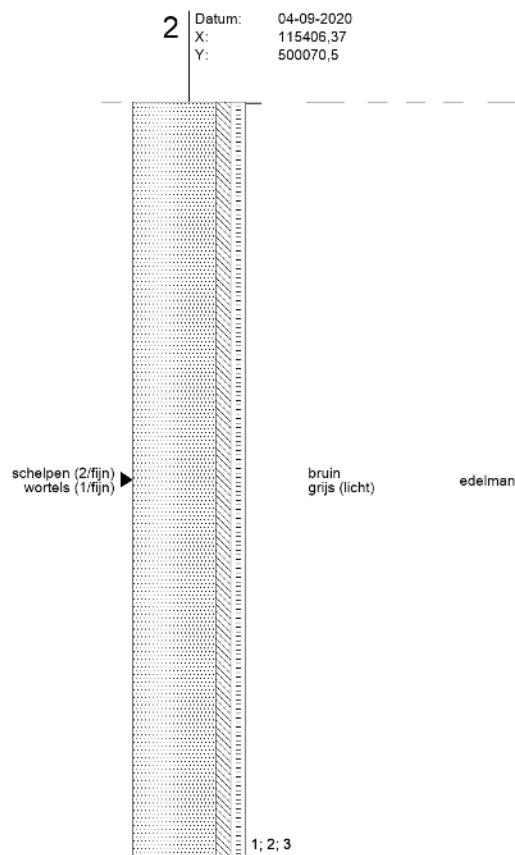
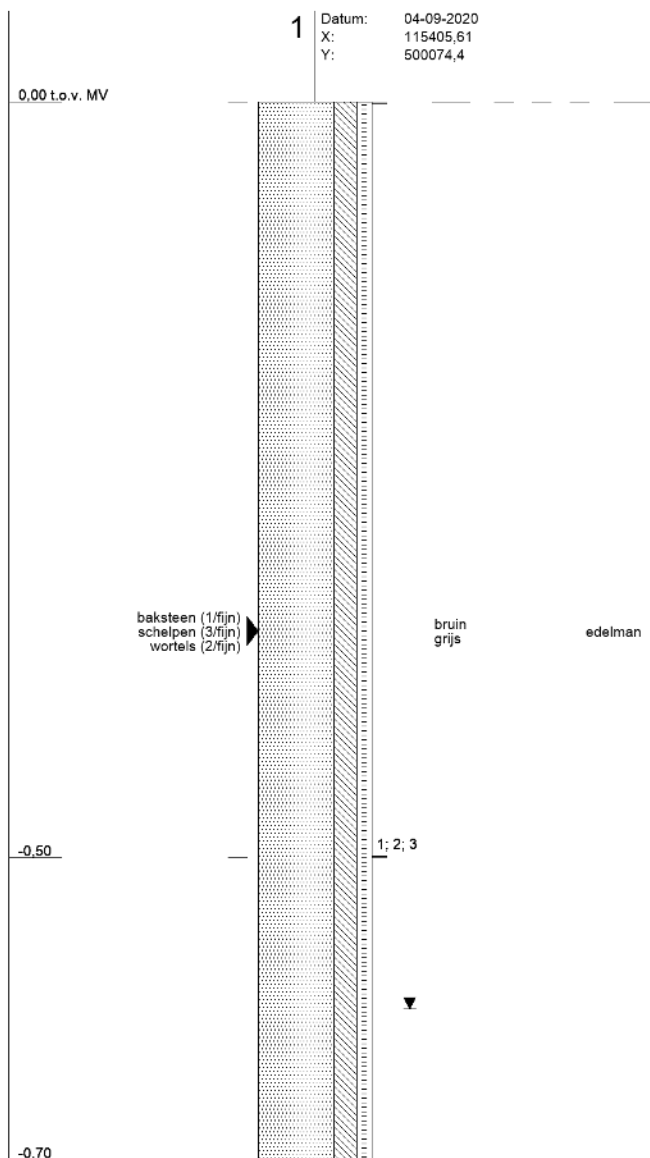


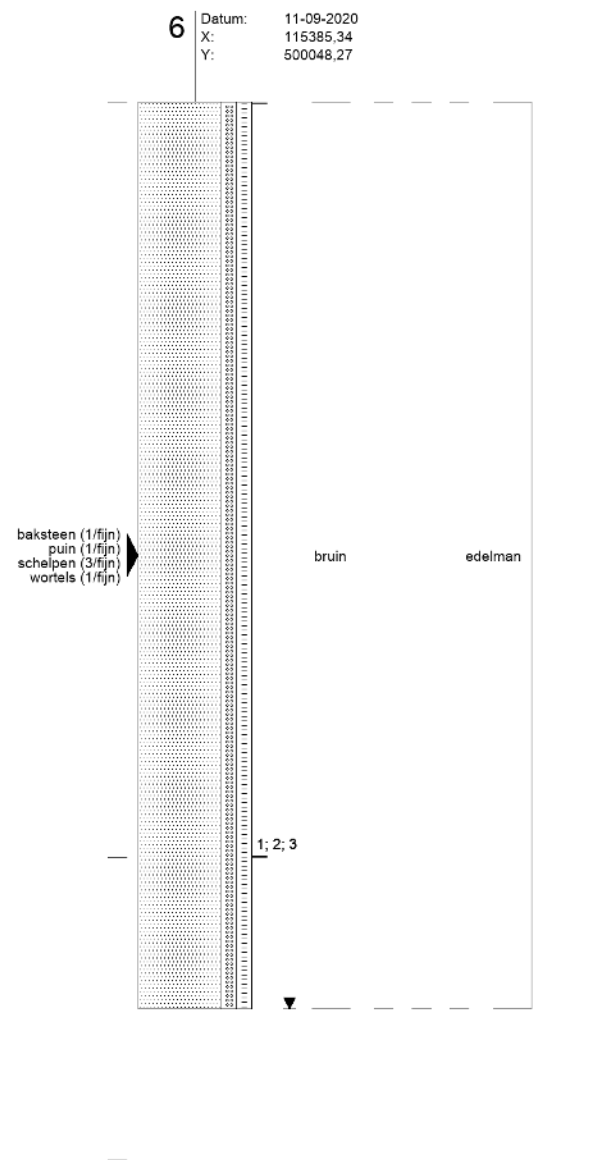
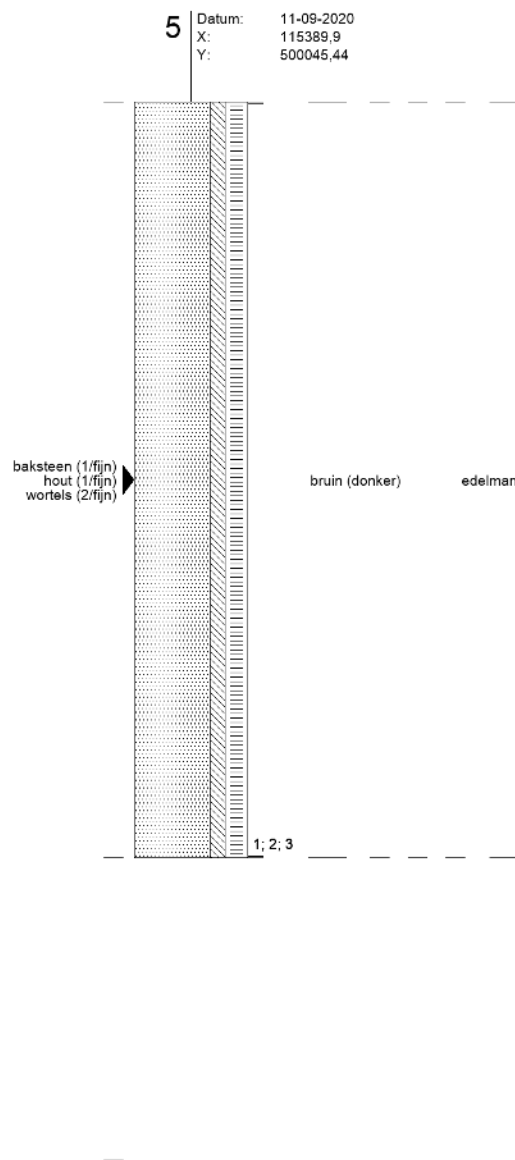

2 Datum: 01-01-2013
 X: 136440,12
 Y: 492314,1
 deskundige TAUW bv

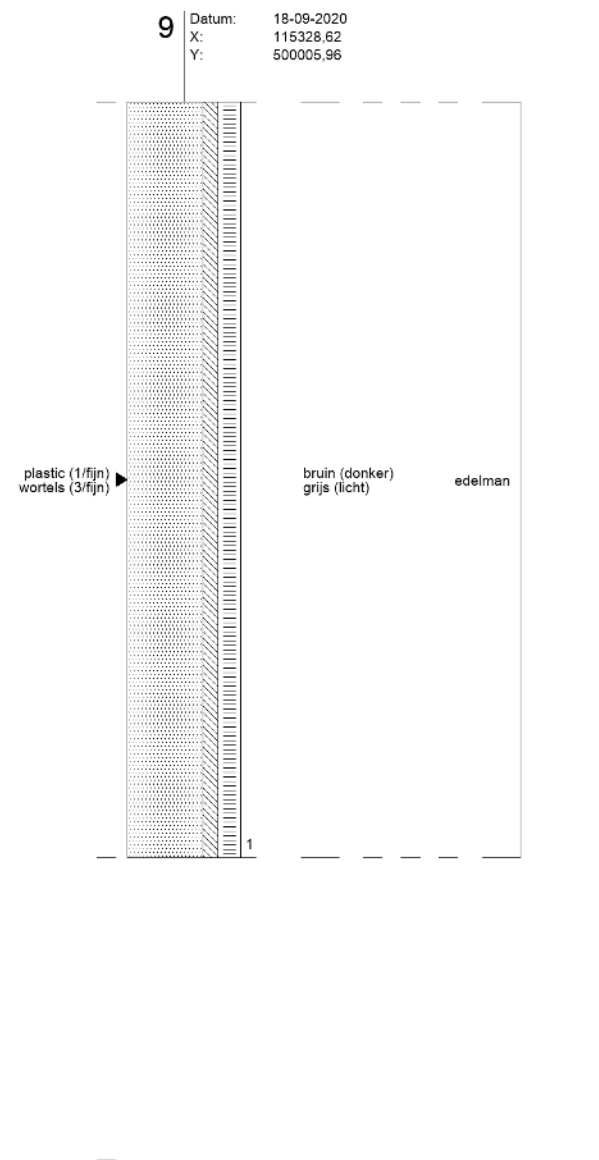
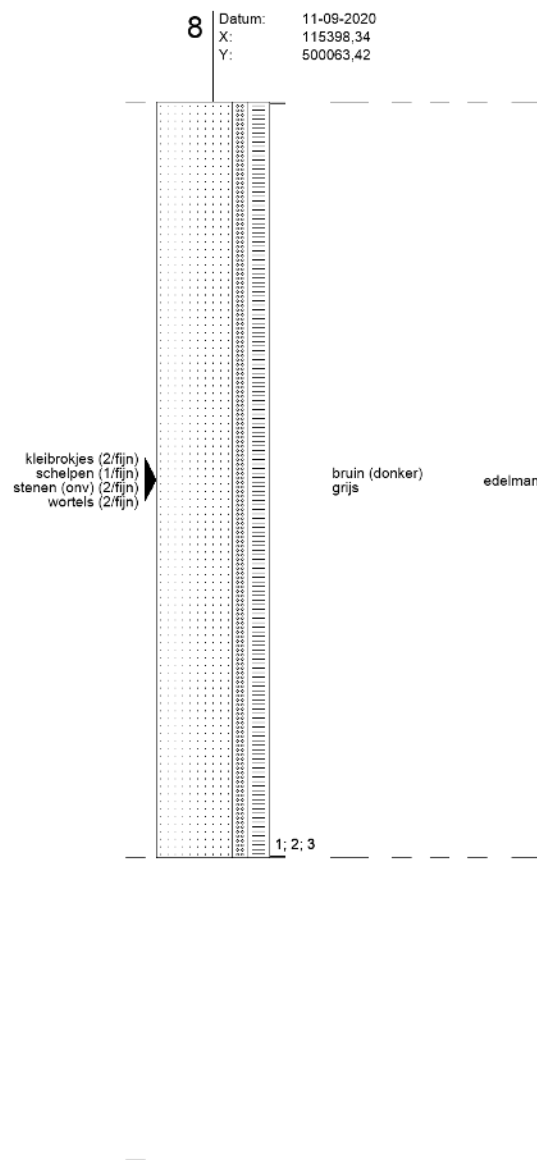
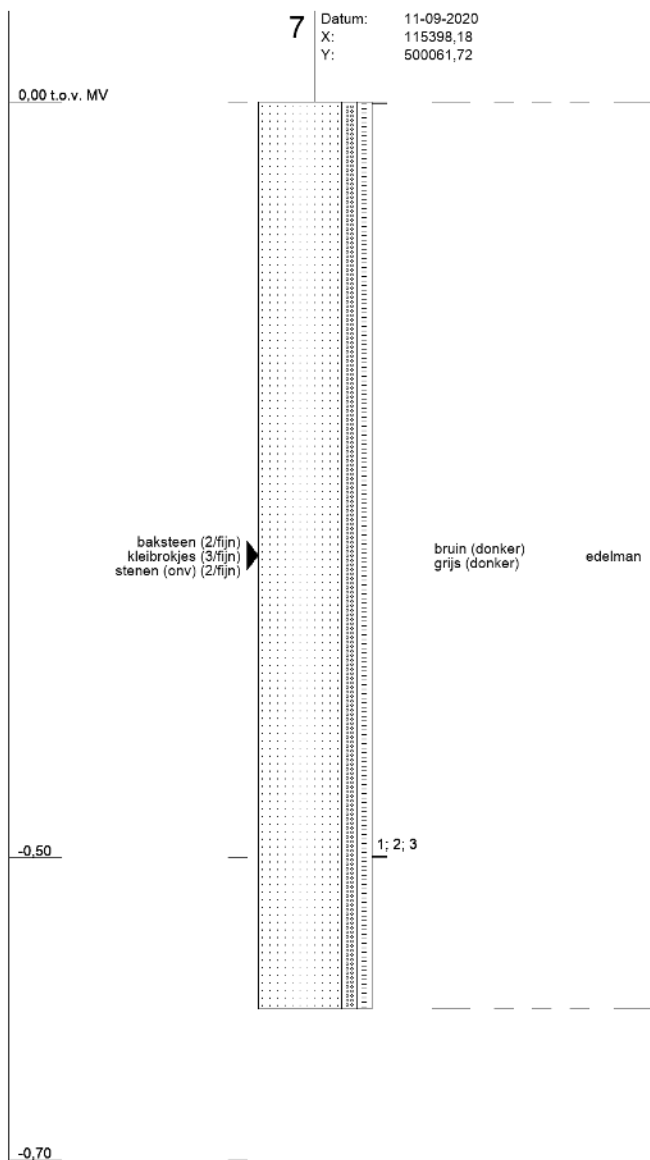


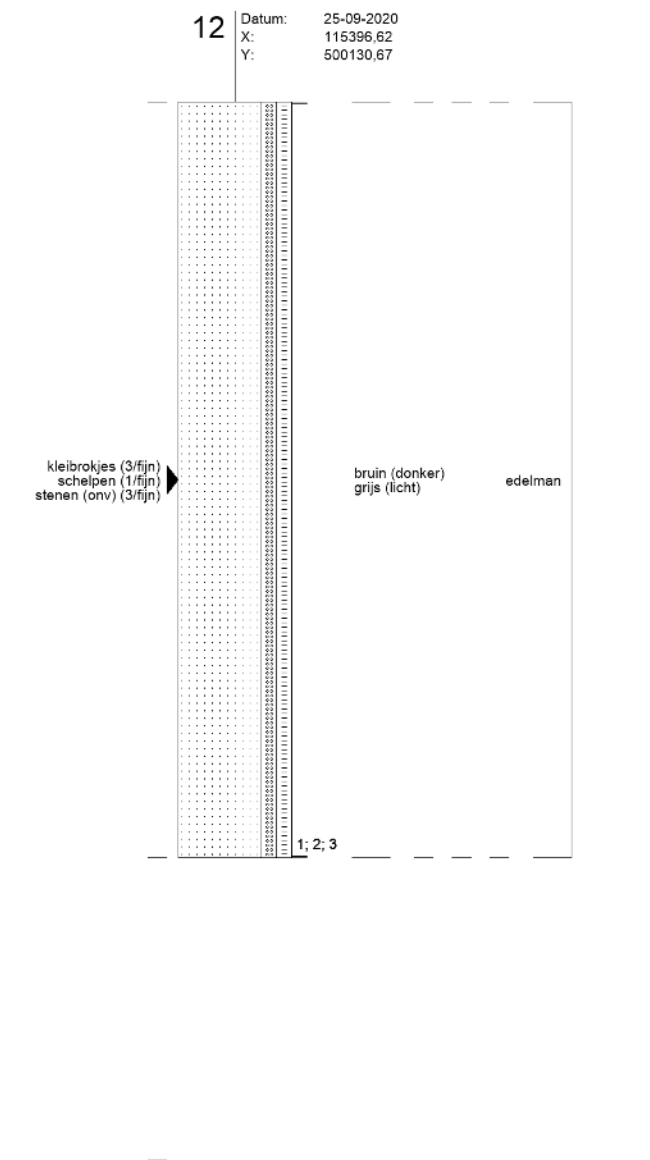
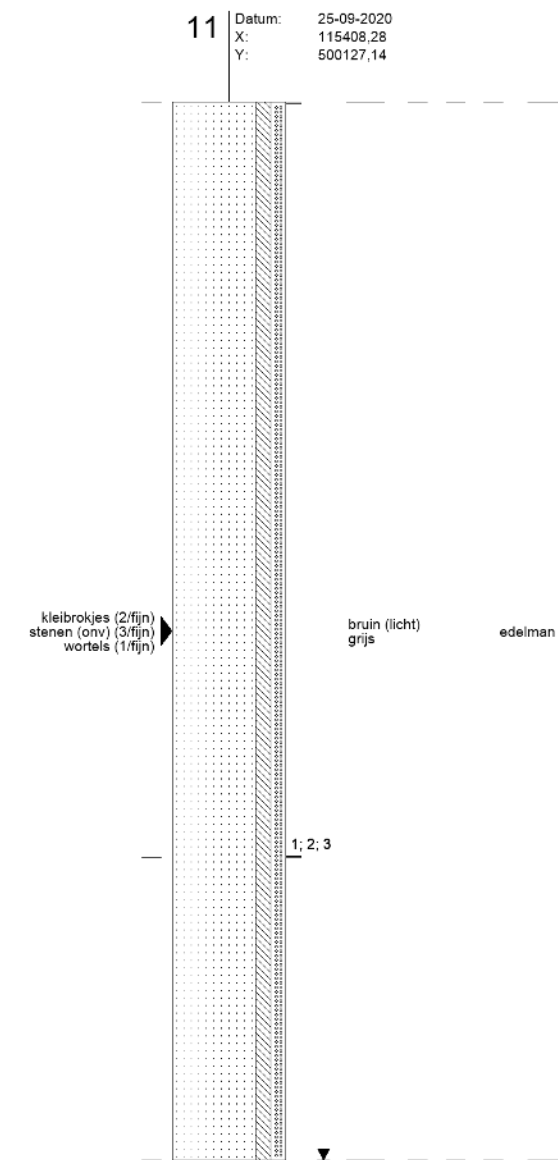

monsterpunt nummer **3** Datum: 01-01-2013
 X: 136440,12
 Y: 492314,1
 deskundige TAUW bv

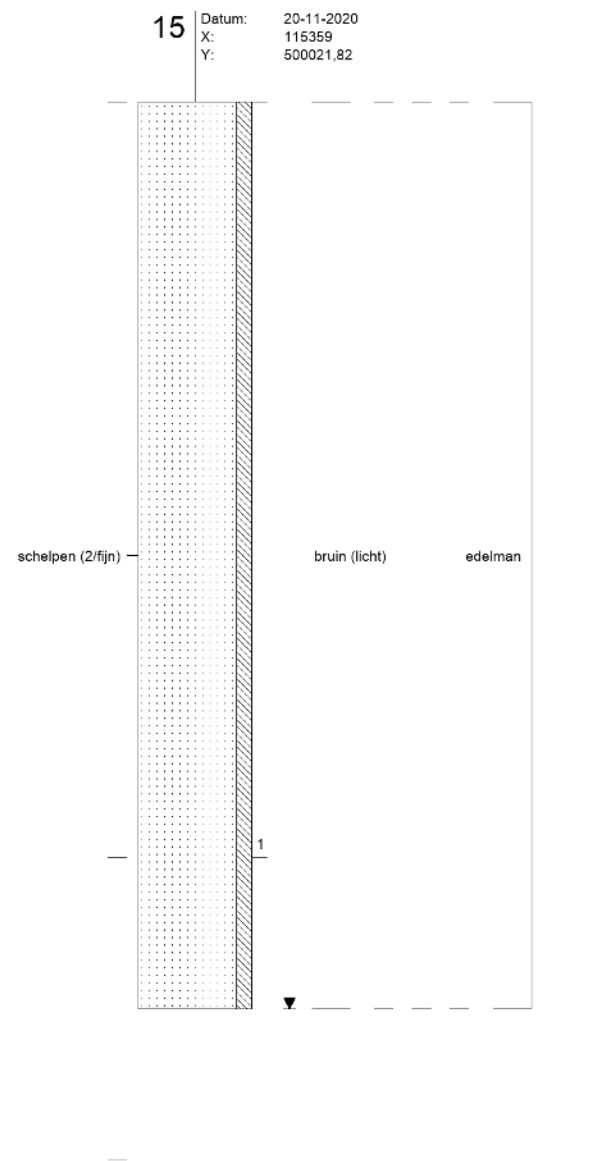
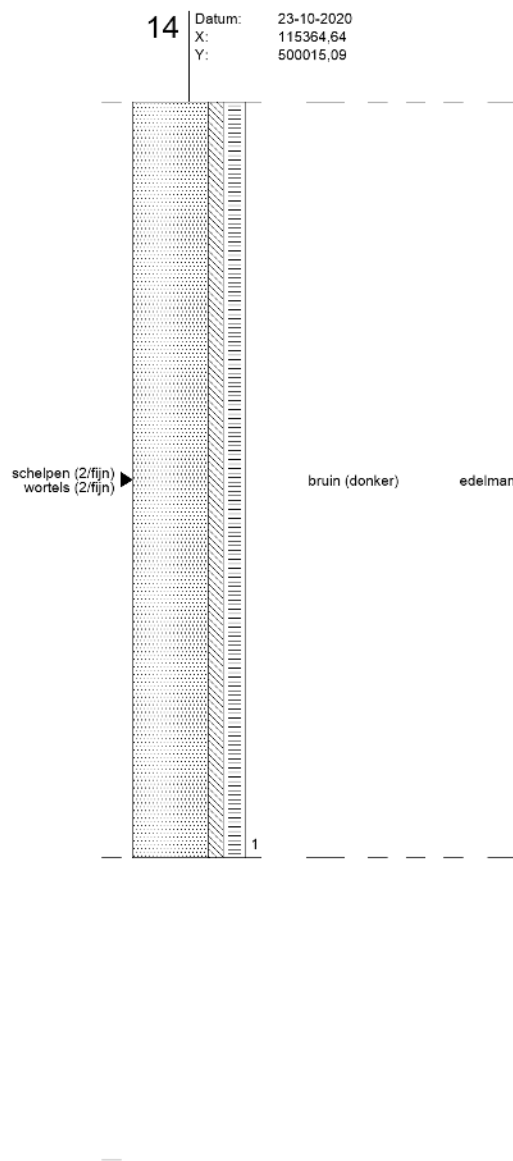
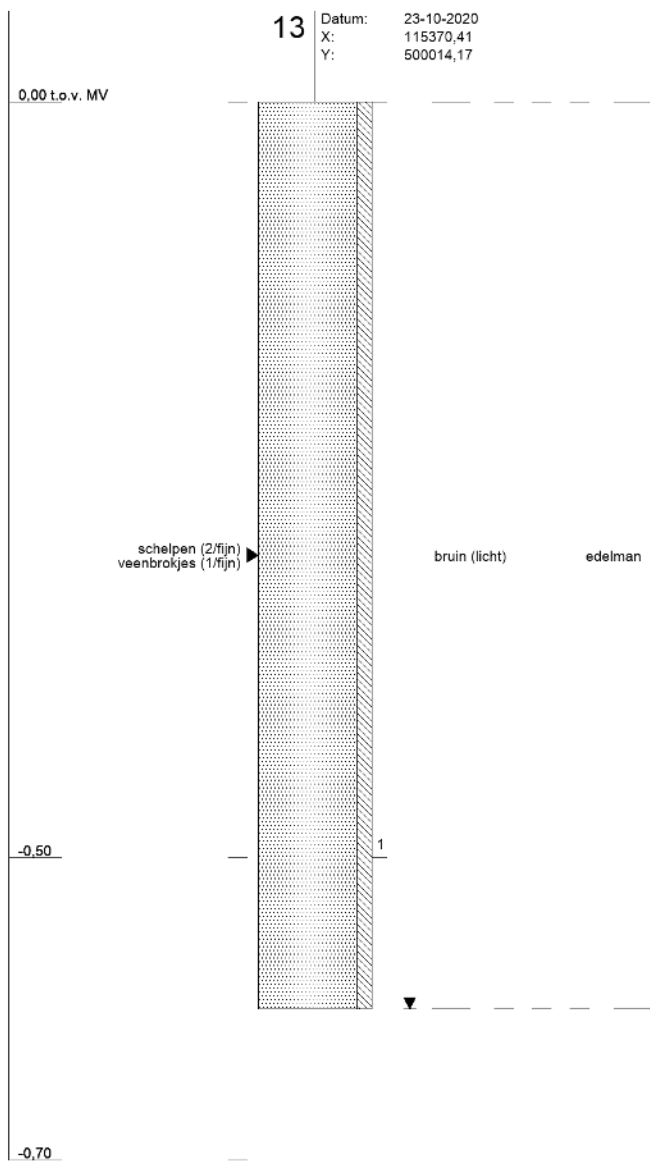

















Bijlage 7

Zaans saneringscriterium


8 Samenvatting afleiding Zaans saneringscriterium voor met lood verontreinigde bodem

- De huidige landelijke interventiewaarde (I-waarde, 530 mg/kg) geeft volgens de Wet bodembescherming de grens aan waarboven gezondheidsrisico's kunnen optreden door bodemvervuiling met lood als er geen gebruiksadviezen in acht worden genomen
- Het Zaanse saneringscriterium voor lood wordt 800 mg/kg voor bestaande situaties van woningen met tuin
- Dit saneringscriterium geldt voor de beoordeling van lood in de bodem in heel Zaanstad van bestaande, statische situaties
- De landelijke en regionale GGD, het RIVM en het ministerie van I&M kunnen niet aangeven tot welke waarde gebruiksadviezen om blootstelling aan lood in de bodem tegen te gaan voldoende zijn, en boven welke waarde ook met inachtneming van deze gebruiksadviezen gezondheidsrisico's kunnen optreden.
- Het Zaanse saneringscriterium geeft invulling aan artikel 7.2 van het convenant 'Bodem en ondergrond' en geeft de waarde aan waarboven gezondheidsrisico's onvoldoende door gebruiksadviezen kunnen worden teruggebracht
- Het Zaanse saneringscriterium gaat ervan uit dat gebruiksadviezen worden opgevolgd, en dat er geen inname is van gewassen (groenten, fruit, kruiden) gekweekt op vervuilde grond in eigen tuin.
- Bewoners hebben hun eigen verantwoordelijkheid voor het opvolgen van de gebruiksadviezen en zullen hier ook over geïnformeerd en op gewezen worden. Communicatie over gebruiksadviezen blijft nu en in de toekomst belangrijk.
- Het Zaanse saneringscriterium is gebaseerd op recente consensus over een aantal parameters:
 - De biobeschikbaarheidsfactor die de mate aangeeft waarin lood van vervuilde grond wordt opgenomen in het bloed na inname, is gesteld op 0,7. Hierover hebben GGD en RIVM recent overeenstemming in inzicht bereikt
 - De inname limiet van lood is gesteld op 1,9 microgram/kg lichaamsgewicht/dag, de waarde waarboven de blootstelling door JECFA⁶ wordt aangeduid als 'of concern'
- Het Zaanse saneringscriterium voorziet in bescherming tegen een overschrijding van de nieuw voorgestelde strengere inname limiet voor lood (1,9 µg/kg lg/dag) bij inname (ingestie) van 50 mg vervuilde grond per dag. Dit is de helft van de hoeveelheid grond die standaard bij de oude landelijke norm wordt gehanteerd (100 mg/dag) en die een kind volgens onderzoek gemiddeld per dag kan binnen krijgen bij het buiten spelen. De halvering van de ingestie van grond is mogelijk door het opvolgen van gebruiksadviezen.
- Op basis van de Zaanse saneringsnorm (800 mg/kg) hoeven in Zaanstad minder locaties te worden gesaneerd dan op basis van de huidige interventiewaarde (530 mg/kg)
- De reductie van het aantal te saneren locaties bedraagt gemiddeld circa 25% t.o.v. het aantal saneringen bij overschrijding van de huidige interventiewaarde
- Doordat minder locaties gesaneerd hoeven te worden, kan een groter deel van het probleem worden aangepakt met de omvangrijke maar desondanks te beperkte financiële middelen die Zaanstad hiervoor heeft ontvangen van de Rijksoverheid, en kan de focus komen te liggen op de meest vervuilde – en daarmee meest risicovolle- locaties.
- De voorlichting / kennis over gebruiksadviezen moet goed worden geborgd bij locaties waar de landelijke GGD advieswaarde (370 mg/kg) en de landelijke I-waarde (530 mg/kg) worden overschreden, maar die niet worden gesaneerd omdat gehalten onder het Zaanse saneringscriterium (800 mg/kg) liggen.
- Het Zaanse saneringscriterium kan worden heroverwogen bij landelijke wijziging van de norm, landelijke beleidswijzigingen of nieuwe inzichten.



Bijlage 8

Analysecertificaten lood



TAUW BV
T.a.v. Marloes Tump
Postbus 133
7400 AC DEVENTER
NETHERLANDS

Analyscertificaat

Datum: 08-Sep-2020

Hierbij ontvangt u de resultaten van het navolgende laboratoriumonderzoek.

Certificaatnummer/Versie	2020135555/1
Uw project/verslagnummer	1277418
Uw projectnaam	ZR, L179 Bankakade-Warmoesstraat-Javastraat Wormer
Uw ordernummer	435380
Monster(s) ontvangen	04-Sep-2020

Dit certificaat mag uitsluitend in zijn geheel worden gereproduceerd.
De analyse resultaten hebben alleen betrekking op het beproefde object.

De grondmonsters worden tot 4 weken na datum ontvangst bewaard en watermonsters tot 2 weken na datum ontvangst. Zonder tegenbericht worden de monsters nadien afgevoerd.
Indien de monsters langer bewaard dienen te blijven verzoeken wij U dit exemplaar uiterlijk 1 werkdag voor afloop van de standaardbewaarperiode ondertekend aan ons te retourneren. Voor de kosten van het langer bewaren van monsters verwijzen wij naar de prijslijst.

Bewaren tot:

Datum:

Naam:

Handtekening:

Wij vertrouwen erop uw opdracht hiermee naar verwachting te hebben uitgevoerd, mocht U naar aanleiding van dit analyscertificaat nog vragen hebben verzoeken wij U contact op te nemen met de afdeling Verkoop en Advies.

Met vriendelijke groet,

Eurofins Analytico B.V.



Ing. A. Veldhuizen
Technical Manager


Eurofins Analytico B.V.

Gildeweg 42-46
3771 NB Barneveld
P.O. Box 459
3770 AL Barneveld NL

Tel. +31 (0)34 242 63 00
Fax +31 (0)34 242 63 99
E-mail info-env@eurofins.nl
Site www.eurofins.nl

BNP Paribas S.A. 227 9245 25
IBAN: NL71BNPA0227924525
BIC: BNPANL2A
KvK/CoC No. 09088623
BTW/VAT No. NL 8043.14.883.B01

Eurofins Analytico B.V. is ISO 14001: 2015 gecertificeerd door TÜV en erkend door het Vlaamse Gewest (OVAM en Dep. Omgeving), het Brusselse Gewest (BIM), het Waalse Gewest (DGRNE-OWD) en door de overheid van Luxemburg (MEV).



Analysecertificaat

Uw project/verslagnummer	1277418	Certificaatnummer/Versie	2020135555/1
Uw projectnaam	ZR, L179 Bankakade-Warmoesstraat-Javas	Startdatum	04-Sep-2020
Uw ordernummer	435380	Rapportagedatum	08-Sep-2020/08:46
Monsternemer		Bijlage	A, C
Monstermatrix	Grond (AS3000)	Pagina	1/1
Projectcode	4343 - Tauw BV Deventer - Project Zaanstad		

Analyse	Eenheid	1	2
Voorbehandeling			
Cryogeen malen AS3000		Uitgevoerd	Uitgevoerd
Bodemkundige analyses			
S Droge stof	% (m/m)	84.3	88.2
Metalen			
S Lood (Pb)	mg/kg ds	86	12

Nr. Monsteromschrijving

Nr.	Monsteromschrijving	Datum monstername	Monster nr.
1	MM1	04-Sep-2020 00:00	11557729
2	MM2	04-Sep-2020 00:00	11557730

Eurofins Analytico B.V.

Gildeweg 42-46
3771 NB Barneveld
P.O. Box 459
3770 AL Barneveld NL

Tel. +31 (0)34 242 63 00
Fax +31 (0)34 242 63 99
E-mail info-env@eurofins.nl
Site www.eurofins.nl

BNP Paribas S.A. 227 9245 25
IBAN: NL71BNPA0227924525
BIC: BNPANL2A
KvK/CoC No. 09088623
BTW/VAT No. NL 8043.14.883.B01




Q: door RvA geaccrediteerde verrichting
R: AP04 erkende verrichting
S: AS SIKB erkende verrichting
V: VLAREL erkende verrichting

Dit certificaat mag uitsluitend in zijn geheel worden gereproduceerd.
Eurofins Analytico B.V. is ISO 14001: 2015 gecertificeerd door TÜV en erkend door het Vlaamse Gewest (OVAM en Dep. Omgeving), het Brusselse Gewest (BIM), het Waalse Gewest (DGRNE-OWD) en door de overheid van Luxemburg (MEV).

**Akkoord
Pr.coörd.**





Bijlage (A) met deelmonsterinformatie behorende bij analysecertificaat 2020135555/1

Pagina 1/1

Monster nr.	Boornr	Omschrijving	Van	Tot	Barcode	Monstername ID/Monsteromsch.
11557729	DM1 - 1	1 (0,0-0,5)	0	50	0538334412	MM1
11557729	DM2 - 2	2 (0,0-0,5)	0	50	0538334419	MM1
11557730	DM1 - 1	3-1	0	50	0538334474	MM2
11557730	DM2 - 2	4-1	0	50	0538334439	MM2




Eurofins Analytico B.V.

Gildeweg 42-46
 3771 NB Barneveld
 P.O. Box 459
 3770 AL Barneveld NL

Tel. +31 (0)34 242 63 00
 Fax +31 (0)34 242 63 99
 E-mail info-env@eurofins.nl
 Site www.eurofins.nl

BNP Paribas S.A. 227 9245 25
 IBAN: NL71BNPA0227924525
 BIC: BNPANL2A
 KvK/CoC No. 09088623
 BTW/VAT No. NL 8043.14.883.B01

Eurofins Analytico B.V. is ISO 14001: 2015 gecertificeerd door TÜV en erkend door het Vlaamse Gewest (OVAM en Dep. Omgeving), het Brusselse Gewest (BIM), het Waalse Gewest (DGRNE-OWD) en door de overheid van Luxemburg (MEV).



Bijlage (C) met methodeverwijzingen behorende bij analysecertificaat 2020135555/1

Pagina 1/1

Analyse	Methode	Techniek	Methode referentie
Voorbehandeling			
Cryogeen malen	W0106	Voorbehandeling	AS3000
Bodemkundige analyses			
Droge Stof	W0104	Gravimetrie	pb 3010-2 en NEN-EN 15934
Metalen			
Lood (Pb)	W0423	ICP-MS	pb 3010-5 en NEN-EN-ISO 17294-2

Nadere informatie over de toegepaste onderzoeksmethoden alsmede een classificatie van de meetonzekerheid staan vermeld in ons overzicht "Specificaties analysemethoden", versie juni 2020.




Eurofins Analytico B.V.

Gildeweg 42-46
3771 NB Barneveld
P.O. Box 459
3770 AL Barneveld NL

Tel. +31 (0)34 242 63 00
Fax +31 (0)34 242 63 99
E-mail info-env@eurofins.nl
Site www.eurofins.nl

BNP Paribas S.A. 227 9245 25
IBAN: NL71BNPA0227924525
BIC: BNPANL2A
KvK/CoC No. 09088623
BTW/VAT No. NL 8043.14.883.B01

Eurofins Analytico B.V. is ISO 14001: 2015 gecertificeerd door TÜV en erkend door het Vlaamse Gewest (OVAM en Dep. Omgeving), het Brusselse Gewest (BIM), het Waalse Gewest (DGRNE-OWD) en door de overheid van Luxemburg (MEV).



TAUW BV
T.a.v. Marloes Tump
Postbus 133
7400 AC DEVENTER
NETHERLANDS

Analyscertificaat

Datum: 17-Sep-2020

Hierbij ontvangt u de resultaten van het navolgende laboratoriumonderzoek.

Certificaatnummer/Versie	2020140677/1
Uw project/verslagnummer	1277418
Uw projectnaam	ZR, L179 Bankakade-Warmoesstraat-Javastraat Wormer
Uw ordernummer	435800
Monster(s) ontvangen	11-Sep-2020

Dit certificaat mag uitsluitend in zijn geheel worden gereproduceerd.
De analyse resultaten hebben alleen betrekking op het beproefde object.

De grondmonsters worden tot 4 weken na datum ontvangst bewaard en watermonsters tot 2 weken na datum ontvangst. Zonder tegenbericht worden de monsters nadien afgevoerd.
Indien de monsters langer bewaard dienen te blijven verzoeken wij U dit exemplaar uiterlijk 1 werkdag voor afloop van de standaardbewaarperiode ondertekend aan ons te retourneren. Voor de kosten van het langer bewaren van monsters verwijzen wij naar de prijslijst.

Bewaren tot:

Datum:

Naam:

Handtekening:

Wij vertrouwen erop uw opdracht hiermee naar verwachting te hebben uitgevoerd, mocht U naar aanleiding van dit analyscertificaat nog vragen hebben verzoeken wij U contact op te nemen met de afdeling Verkoop en Advies.

Met vriendelijke groet,

Eurofins Analytico B.V.



Ing. A. Veldhuizen
Technical Manager


Eurofins Analytico B.V.

Gildeweg 42-46
3771 NB Barneveld
P.O. Box 459
3770 AL Barneveld NL

Tel. +31 (0)34 242 63 00
Fax +31 (0)34 242 63 99
E-mail info-env@eurofins.nl
Site www.eurofins.nl

BNP Paribas S.A. 227 9245 25
IBAN: NL71BNPA0227924525
BIC: BNPANL2A
KvK/CoC No. 09088623
BTW/VAT No. NL 8043.14.883.B01

Eurofins Analytico B.V. is ISO 14001: 2015 gecertificeerd door TÜV en erkend door het Vlaamse Gewest (OVAM en Dep. Omgeving), het Brusselse Gewest (BIM), het Waalse Gewest (DGRNE-OWD) en door de overheid van Luxemburg (MEV).



Analysecertificaat

Uw project/verslagnummer	1277418	Certificaatnummer/Versie	2020140677/1
Uw projectnaam	ZR, L179 Bankakade-Warmoesstraat-Javas	Startdatum	14-Sep-2020
Uw ordernummer	435800	Rapportagedatum	17-Sep-2020/07:53
		Bijlage	A, C
Uw monsternemer		Pagina	1/1
Door u opgegeven monster	Grond (AS3000)		

Analyse	Eenheid	1	2
Voorbehandeling			
Cryogeen malen AS3000		Uitgevoerd	Uitgevoerd
Bodemkundige analyses			
S Droge stof	% (m/m)	86.5	76.0
Metalen			
S Lood (Pb)	mg/kg ds	110	120

Nr. Uw monsteromschrijving

Nr.	Uw monsteromschrijving	Uw datum monsternamen	Monster nr.
1	MM3	11-Sep-2020 00:00	11572977
2	MM4	11-Sep-2020 00:00	11572978

Eurofins Analytico B.V.

Gildeweg 42-46
3771 NB Barneveld
P.O. Box 459
3770 AL Barneveld NL

Tel. +31 (0)34 242 63 00
Fax +31 (0)34 242 63 99
E-mail info-env@eurofins.nl
Site www.eurofins.nl

BNP Paribas S.A. 227 9245 25
IBAN: NL71BNPA0227924525
BIC: BNPANL2A
KvK/CoC No. 09088623
BTW/VAT No. NL 8043.14.883.B01




Q: door RvA geaccrediteerde verrichting
R: AP04 erkende verrichting
S: AS SIKB erkende verrichting
V: VLAREL erkende verrichting

Dit certificaat mag uitsluitend in zijn geheel worden gereproduceerd.
Eurofins Analytico B.V. is ISO 14001: 2015 gecertificeerd door TÜV en erkend door het Vlaamse Gewest (OVAM en Dep. Omgeving), het Brusselse Gewest (BIM), het Waalse Gewest (DGRNE-OWD) en door de overheid van Luxemburg (MEV).

Akkoord
Pr.coörd.





Bijlage (A) met deelmonsterinformatie behorende bij analysecertificaat 2020140677/1

Pagina 1/1

Monster nr.	Boornr	Omschrijving	Van	Tot	Barcode	Monstername ID/Monsteromsch.
11572977	DM1 - 1	5 (0,0-0,5)	0	50	0538314926	MM3
11572977	DM2 - 2	6 (0,0-0,5)	0	50	0537532104	MM3
11572978	DM1 - 1	7 (0,0-0,5)	0	50	0537532129	MM4
11572978	DM2 - 2	8 (0,0-0,5)	0	50	0537532537	MM4




Eurofins Analytico B.V.

Gildeweg 42-46
 3771 NB Barneveld
 P.O. Box 459
 3770 AL Barneveld NL
 Tel. +31 (0)34 242 63 00
 Fax +31 (0)34 242 63 99
 E-mail info-env@eurofins.nl
 Site www.eurofins.nl

BNP Paribas S.A. 227 9245 25
 IBAN: NL71BNPA0227924525
 BIC: BNPANL2A
 KvK/CoC No. 09088623
 BTW/VAT No. NL 8043.14.883.B01

Eurofins Analytico B.V. is ISO 14001: 2015 gecertificeerd door TÜV en erkend door het Vlaamse Gewest (OVAM en Dep. Omgeving), het Brusselse Gewest (BIM), het Waalse Gewest (DGRNE-OWD) en door de overheid van Luxemburg (MEV).



Bijlage (C) met methodeverwijzingen behorende bij analysecertificaat 2020140677/1

Pagina 1/1

Analyse	Methode	Techniek	Methode referentie
Voorbehandeling			
Cryogeen malen	W0106	Voorbehandeling	AS3000
Bodemkundige analyses			
Droge Stof	W0104	Gravimetrie	pb 3010-2 en NEN-EN 15934
Metalen			
Lood (Pb)	W0423	ICP-MS	pb 3010-5 en NEN-EN-ISO 17294-2

Nadere informatie over de toegepaste onderzoeksmethoden alsmede een classificatie van de meetonzekerheid staan vermeld in ons overzicht "Specificaties analysemethoden", versie juni 2020.




Eurofins Analytico B.V.

Gildeweg 42-46
 3771 NB Barneveld
 P.O. Box 459
 3770 AL Barneveld NL

Tel. +31 (0)34 242 63 00
 Fax +31 (0)34 242 63 99
 E-mail info-env@eurofins.nl
 Site www.eurofins.nl

BNP Paribas S.A. 227 9245 25
 IBAN: NL71BNPA0227924525
 BIC: BNPANL2A
 KvK/CoC No. 09088623
 BTW/VAT No. NL 8043.14.883.B01

Eurofins Analytico B.V. is ISO 14001: 2015 gecertificeerd door TÜV en erkend door het Vlaamse Gewest (OVAM en Dep. Omgeving), het Brusselse Gewest (BIM), het Waalse Gewest (DGRNE-OWD) en door de overheid van Luxemburg (MEV).



TAUW BV
T.a.v. Marloes Tump
Postbus 133
7400 AC DEVENTER
NETHERLANDS

Analyscertificaat

Datum: 25-Sep-2020

Hierbij ontvangt u de resultaten van het navolgende laboratoriumonderzoek.

Certificaatnummer/Versie	2020146013/1
Uw project/verslagnummer	1277418
Uw projectnaam	ZR, L179 Bankakade-Warmoesstraat-Javastraat Wormer
Uw ordernummer	436305
Monster(s) ontvangen	18-Sep-2020

Dit certificaat mag uitsluitend in zijn geheel worden gereproduceerd.
De analyse resultaten hebben alleen betrekking op het beproefde object.

De grondmonsters worden tot 4 weken na datum ontvangst bewaard en watermonsters tot 2 weken na datum ontvangst. Zonder tegenbericht worden de monsters nadien afgevoerd.
Indien de monsters langer bewaard dienen te blijven verzoeken wij U dit exemplaar uiterlijk 1 werkdag voor afloop van de standaardbewaarperiode ondertekend aan ons te retourneren. Voor de kosten van het langer bewaren van monsters verwijzen wij naar de prijslijst.

Bewaren tot:

Datum:

Naam:

Handtekening:

Wij vertrouwen erop uw opdracht hiermee naar verwachting te hebben uitgevoerd, mocht U naar aanleiding van dit analyscertificaat nog vragen hebben verzoeken wij U contact op te nemen met de afdeling Verkoop en Advies.

Met vriendelijke groet,

Eurofins Analytico B.V.



Ing. A. Veldhuizen
Technical Manager


Eurofins Analytico B.V.

Gildeweg 42-46
3771 NB Barneveld
P.O. Box 459
3770 AL Barneveld NL

Tel. +31 (0)34 242 63 00
Fax +31 (0)34 242 63 99
E-mail info-env@eurofins.nl
Site www.eurofins.nl

BNP Paribas S.A. 227 9245 25
IBAN: NL71BNPA0227924525
BIC: BNPANL2A
KvK/CoC No. 09088623
BTW/VAT No. NL 8043.14.883.B01

Eurofins Analytico B.V. is ISO 14001: 2015 gecertificeerd door TÜV en erkend door het Vlaamse Gewest (OVAM en Dep. Omgeving), het Brusselse Gewest (BIM), het Waalse Gewest (DGRNE-OWD) en door de overheid van Luxemburg (MEV).



Analysecertificaat

Uw project/verslagnummer	1277418	Certificaatnummer/Versie	2020146013/1
Uw projectnaam	ZR, L179 Bankakade-Warmoesstraat-Javas	Startdatum	22-Sep-2020
Uw ordernummer	436305	Rapportagedatum	25-Sep-2020/12:34
		Bijlage	A, C
Uw monsternemer		Pagina	1/1
Opgegeven monstermatrix	Grond (AS3000)		

Analyse	Eenheid	1
Voorbehandeling		
Cryogeen malen AS3000		Uitgevoerd
Bodemkundige analyses		
S Droge stof	% (m/m)	84.1
Metalen		
S Lood (Pb)	mg/kg ds	480

Nr. Uw monsteromschrijving

1 MM5

Uw datum monstername Monster nr.

18-Sep-2020 00:00 11590062

Eurofins Analytico B.V.

Gildeweg 42-46
3771 NB Barneveld
P.O. Box 459
3770 AL Barneveld NL

Tel. +31 (0)34 242 63 00
Fax +31 (0)34 242 63 99
E-mail info-env@eurofins.nl
Site www.eurofins.nl

BNP Paribas S.A. 227 9245 25
IBAN: NL71BNPA0227924525
BIC: BNPANL2A
KvK/CoC No. 09088623
BTW/VAT No. NL 8043.14.883.B01




Q: door RvA geaccrediteerde verrichting
R: AP04 erkende verrichting
S: AS SIKB erkende verrichting
V: VLAREL erkende verrichting
W: Waals Gewest erkende verrichting

Dit certificaat mag uitsluitend in zijn geheel worden gereproduceerd.
Eurofins Analytico B.V. is ISO 14001: 2015 gecertificeerd door TÜV en erkend door het Vlaamse Gewest (OVAM en Dep. Omgeving), het Brusselse Gewest (BIM), het Waalse Gewest (DGRNE-OWD) en door de overheid van Luxemburg (MEV).

Akkoord
Pr.coörd.





Bijlage (A) met deelmonsterinformatie behorende bij analysecertificaat 2020146013/1

Pagina 1/1

Monster nr.	Boornr	Omschrijving	Van	Tot	Barcode	Monstername ID/Monsteromsch.
11590062	DM1 - 1	10 (0,0-0,5)	0	50	0538315128	MM5
11590062	DM2 - 2	9 (0,0-0,5)	0	50	0538315082	MM5




Eurofins Analytico B.V.

Gildeweg 42-46
3771 NB Barneveld
P.O. Box 459
3770 AL Barneveld NL

Tel. +31 (0)34 242 63 00
Fax +31 (0)34 242 63 99
E-mail info-env@eurofins.nl
Site www.eurofins.nl

BNP Paribas S.A. 227 9245 25
IBAN: NL71BNP0227924525
BIC: BNPANL2A
KvK/CoC No. 09088623
BTW/VAT No. NL 8043.14.883.B01

Eurofins Analytico B.V. is ISO 14001: 2015 gecertificeerd door TÜV en erkend door het Vlaamse Gewest (OVAM en Dep. Omgeving), het Brusselse Gewest (BIM), het Waalse Gewest (DGRNE-OWD) en door de overheid van Luxemburg (MEV).



Bijlage (C) met methodeverwijzingen behorende bij analysecertificaat 2020146013/1

Pagina 1/1

Analyse	Methode	Techniek	Methode referentie
Voorbehandeling			
Cryogeen malen	W0106	Voorbehandeling	AS3000
Bodemkundige analyses			
Droge Stof	W0104	Gravimetrie	pb 3010-2 en NEN-EN 15934
Metalen			
Lood (Pb)	W0423	ICP-MS	pb 3010-5 en NEN-EN-ISO 17294-2

Nadere informatie over de toegepaste onderzoeksmethoden alsmede een classificatie van de meetonzekerheid staan vermeld in ons overzicht "Specificaties analysemethoden", versie juni 2020.




Eurofins Analytico B.V.

Gildeweg 42-46
3771 NB Barneveld
P.O. Box 459
3770 AL Barneveld NL

Tel. +31 (0)34 242 63 00
Fax +31 (0)34 242 63 99
E-mail info-env@eurofins.nl
Site www.eurofins.nl

BNP Paribas S.A. 227 9245 25
IBAN: NL71BNPA0227924525
BIC: BNPANL2A
KvK/CoC No. 09088623
BTW/VAT No. NL 8043.14.883.B01

Eurofins Analytico B.V. is ISO 14001: 2015 gecertificeerd door TÜV en erkend door het Vlaamse Gewest (OVAM en Dep. Omgeving), het Brusselse Gewest (BIM), het Waalse Gewest (DGRNE-OWD) en door de overheid van Luxemburg (MEV).



TAUW BV
T.a.v. Marloes Tump
Postbus 133
7400 AC DEVENTER
NETHERLANDS

Analyscertificaat

Datum: 30-Sep-2020

Hierbij ontvangt u de resultaten van het navolgende laboratoriumonderzoek.

Certificaatnummer/Versie	2020149433/1
Uw project/verslagnummer	1277418
Uw projectnaam	ZR, L179 Bankakade-Warmoesstraat-Javastraat Wormer
Uw ordernummer	436556
Monster(s) ontvangen	25-Sep-2020

Dit certificaat mag uitsluitend in zijn geheel worden gereproduceerd.
De analyse resultaten hebben alleen betrekking op het beproefde object.

De grondmonsters worden tot 4 weken na datum ontvangst bewaard en watermonsters tot 2 weken na datum ontvangst. Zonder tegenbericht worden de monsters nadien afgevoerd.
Indien de monsters langer bewaard dienen te blijven verzoeken wij U dit exemplaar uiterlijk 1 werkdag voor afloop van de standaardbewaarperiode ondertekend aan ons te retourneren. Voor de kosten van het langer bewaren van monsters verwijzen wij naar de prijslijst.

Bewaren tot:

Datum:

Naam:

Handtekening:

Wij vertrouwen erop uw opdracht hiermee naar verwachting te hebben uitgevoerd, mocht U naar aanleiding van dit analyscertificaat nog vragen hebben verzoeken wij U contact op te nemen met de afdeling Verkoop en Advies.

Met vriendelijke groet,

Eurofins Analytico B.V.



Ing. A. Veldhuizen
Technical Manager


Eurofins Analytico B.V.

Gildeweg 42-46
3771 NB Barneveld
P.O. Box 459
3770 AL Barneveld NL

Tel. +31 (0)34 242 63 00
Fax +31 (0)34 242 63 99
E-mail info-env@eurofins.nl
Site www.eurofins.nl

BNP Paribas S.A. 227 9245 25
IBAN: NL71BNPA0227924525
BIC: BNPANL2A
KvK/CoC No. 09088623
BTW/VAT No. NL 8043.14.883.B01

Eurofins Analytico B.V. is ISO 14001: 2015 gecertificeerd door TÜV en erkend door het Vlaamse Gewest (OVAM en Dep. Omgeving), het Brusselse Gewest (BIM), het Waalse Gewest (DGRNE-OWD) en door de overheid van Luxemburg (MEV).



Analysecertificaat

Uw project/verslagnummer	1277418	Certificaatnummer/Versie	2020149433/1
Uw projectnaam	ZR, L179 Bankakade-Warmoesstraat-Javas	Startdatum	28-Sep-2020
Uw ordernummer	436556	Rapportagedatum	30-Sep-2020/10:09
Uw monsternemer		Bijlage	A, C
Opgegeven monstermatrix	Grond (AS3000)	Pagina	1/1
Projectcode	4343 - Tauw BV Deventer - Project Zaanstad		

Analyse	Eenheid	1
Voorbehandeling		
Cryogeen malen AS3000		Uitgevoerd
Bodemkundige analyses		
S Droge stof	% (m/m)	89.1
Metalen		
S Lood (Pb)	mg/kg ds	41

Nr. Uw monsteromschrijving

1 MM6

Uw datum monstername

25-Sep-2020 00:00 11601117

Eurofins Analytico B.V.

Gildeweg 42-46
3771 NB Barneveld
P.O. Box 459
3770 AL Barneveld NL

Tel. +31 (0)34 242 63 00
Fax +31 (0)34 242 63 99
E-mail info-env@eurofins.nl
Site www.eurofins.nl

BNP Paribas S.A. 227 9245 25
IBAN: NL71BNPA0227924525
BIC: BNPANL2A
KvK/CoC No. 09088623
BTW/VAT No. NL 8043.14.883.B01




Q: door RvA geaccrediteerde verrichting
R: AP04 erkende en geaccrediteerde verrichting
S: AS SIKB erkende en geaccrediteerde verrichting
V: VLAREL erkende verrichting
W: Waals Gewest erkende verrichting

Dit certificaat mag uitsluitend in zijn geheel worden gereproduceerd.
Eurofins Analytico B.V. is ISO 14001: 2015 gecertificeerd door TÜV en erkend door het Vlaamse Gewest (OVAM en Dep. Omgeving), het Brusselse Gewest (BIM), het Waalse Gewest (DGRNE-OWD) en door de overheid van Luxemburg (MEV).

Akkoord
Pr.coörd.





Bijlage (A) met ontvangen deelmonsterinformatie behorende bij het analysecertificaat. 2020149433/1

Pagina 1/1

Monster nr.	Omschrijving			Uw datum monstername	Monstername ID/Monsteromsch.	
Barcode	Boornr	Van	Tot			
11601117	MM6					
0538336749	DM1 - 1	0	50	25-Sep-2020 00:00	11 (0,0-0,5)	11 (0,0-0,5)
0538336767	DM2 - 2	0	50	25-Sep-2020 00:00	12 (0,0-0,5)	12 (0,0-0,5)




Eurofins Analytico B.V.

Gildeweg 42-46
3771 NB Barneveld
P.O. Box 459
3770 AL Barneveld NL
Tel. +31 (0)34 242 63 00
Fax +31 (0)34 242 63 99
E-mail info-env@eurofins.nl
Site www.eurofins.nl

BNP Paribas S.A. 227 9245 25
IBAN: NL71BNPA0227924525
BIC: BNPANL2A
KvK/CoC No. 09088623
BTW/VAT No. NL 8043.14.883.B01

Eurofins Analytico B.V. is ISO 14001: 2015 gecertificeerd door TÜV en erkend door het Vlaamse Gewest (OVAM en Dep. Omgeving), het Brusselse Gewest (BIM), het Waalse Gewest (DGRNE-OWD) en door de overheid van Luxemburg (MEV).



Bijlage (C) met methodeverwijzingen behorende bij analysecertificaat 2020149433/1

Pagina 1/1

Analyse	Methode	Techniek	Methode referentie
Voorbehandeling			
Cryogeen malen	W0106	Voorbehandeling	AS3000
Bodemkundige analyses			
Droge Stof	W0104	Gravimetrie	pb 3010-2 en NEN-EN 15934
Metalen			
Lood (Pb)	W0423	ICP-MS	pb 3010-5 en NEN-EN-ISO 17294-2

Nadere informatie over de toegepaste onderzoeksmethoden alsmede een classificatie van de meetonzekerheid staan vermeld in ons overzicht "Specificaties analysemethoden", versie juni 2020.




Eurofins Analytico B.V.

Gildeweg 42-46
 3771 NB Barneveld
 P.O. Box 459
 3770 AL Barneveld NL

Tel. +31 (0)34 242 63 00
 Fax +31 (0)34 242 63 99
 E-mail info-env@eurofins.nl
 Site www.eurofins.nl

BNP Paribas S.A. 227 9245 25
 IBAN: NL71BNPA0227924525
 BIC: BNPANL2A
 KvK/CoC No. 09088623
 BTW/VAT No. NL 8043.14.883.B01

Eurofins Analytico B.V. is ISO 14001: 2015 gecertificeerd door TÜV en erkend door het Vlaamse Gewest (OVAM en Dep. Omgeving), het Brusselse Gewest (BIM), het Waalse Gewest (DGRNE-OWD) en door de overheid van Luxemburg (MEV).



TAUW BV
T.a.v. Marloes Tump
Postbus 133
7400 AC DEVENTER
NETHERLANDS

Analyscertificaat

Datum: 28-Oct-2020

Hierbij ontvangt u de resultaten van het navolgende laboratoriumonderzoek.

Certificaatnummer/Versie	2020167835/1
Uw project/verslagnummer	1277418
Uw projectnaam	ZR, L179 Bankakade-Warmoesstraat-Javastraat Wormer
Uw ordernummer	437874
Monster(s) ontvangen	23-Oct-2020

Dit certificaat mag uitsluitend in zijn geheel worden gereproduceerd.
De analyse resultaten hebben alleen betrekking op het beproefde object.

De grondmonsters worden tot 4 weken na datum ontvangst bewaard en watermonsters tot 2 weken na datum ontvangst. Zonder tegenbericht worden de monsters nadien afgevoerd.
Indien de monsters langer bewaard dienen te blijven verzoeken wij U dit exemplaar uiterlijk 1 werkdag voor afloop van de standaardbewaarperiode ondertekend aan ons te retourneren. Voor de kosten van het langer bewaren van monsters verwijzen wij naar de prijslijst.

Bewaren tot:

Datum:

Naam:

Handtekening:

Wij vertrouwen erop uw opdracht hiermee naar verwachting te hebben uitgevoerd, mocht U naar aanleiding van dit analyscertificaat nog vragen hebben verzoeken wij U contact op te nemen met de afdeling Verkoop en Advies.

Met vriendelijke groet,

Eurofins Analytico B.V.



Ing. A. Veldhuizen
Technical Manager


Eurofins Analytico B.V.

Gildeweg 42-46
3771 NB Barneveld
P.O. Box 459
3770 AL Barneveld NL

Tel. +31 (0)34 242 63 00
Fax +31 (0)34 242 63 99
E-mail info-env@eurofins.nl
Site www.eurofins.nl

BNP Paribas S.A. 227 9245 25
IBAN: NL71BNPA0227924525
BIC: BNPANL2A
KvK/CoC No. 09088623
BTW/VAT No. NL 8043.14.883.B01

Eurofins Analytico B.V. is ISO 14001: 2015 gecertificeerd door TÜV en erkend door het Vlaamse Gewest (OVAM en Dep. Omgeving), het Brusselse Gewest (BIM), het Waalse Gewest (DGRNE-OWD) en door de overheid van Luxemburg (MEV).



Analysecertificaat

Uw project/verslagnummer	1277418	Certificaatnummer/Versie	2020167835/1
Uw projectnaam	ZR, L179 Bankakade-Warmoesstraat-Javas	Startdatum analyse	26-Oct-2020
Uw ordernummer	437874	Datum einde analyse	28-Oct-2020
Uw monsternemer		Rapportagedatum	28-Oct-2020/13:46
		Bijlage	A, C
		Pagina	1/1
Projectcode	4343 - Tauw BV Deventer - Project Zaanstad		

Analyse	Eenheid	1
Voorbehandeling		
Cryogeen malen AS3000		Uitgevoerd
Bodemkundige analyses		
S Droge stof	% (m/m)	90.4
Metalen		
S Lood (Pb)	mg/kg ds	52

Nr. Uw monsteromschrijving

1 MM7

Opgegeven monstermatrix

Grond (AS3000)

Monster nr.

11658918

Eurofins Analytico B.V.

Gildeweg 42-46
3771 NB Barneveld
P.O. Box 459
3770 AL Barneveld NL

Tel. +31 (0)34 242 63 00
Fax +31 (0)34 242 63 99
E-mail info-env@eurofins.nl
Site www.eurofins.nl

BNP Paribas S.A. 227 9245 25
IBAN: NL71BNPA0227924525
BIC: BNPANL2A
KvK/CoC No. 09088623
BTW/VAT No. NL 8043.14.883.B01




Q: door RvA geaccrediteerde verrichting
A: AP04 erkende en geaccrediteerde verrichting
S: AS SIKB erkende en geaccrediteerde verrichting
V: VLAREL erkende verrichting
W: Waals Gewest erkende verrichting

Dit certificaat mag uitsluitend in zijn geheel worden gereproduceerd.
Eurofins Analytico B.V. is ISO 14001: 2015 gecertificeerd door TÜV en erkend door het Vlaamse Gewest (OVAM en Dep. Omgeving), het Brusselse Gewest (BIM), het Waalse Gewest (DGRNE-OWD) en door de overheid van Luxemburg (MEV).

Akkoord
Pr.coörd.





Bijlage (A) met de opgegeven deelmonsterinformatie behorende bij het analysecertificaat. 2020167835/1

Pagina 1/1

Monster nr.	Uw monsteromschrijving			Uw datum monstername	Monsteromsch./Monstername ID
	Barcode	Boornr	Van Tot		
11658918	MM7				
0538325048	DM1 - 1	0	50	23-Oct-2020 00:00	13 (0,0-0,5) POT:1
0538324962	DM2 - 2	0	50	23-Oct-2020 00:00	14 (0,0-0,5) POT:1




Eurofins Analytico B.V.

Gildeweg 42-46
3771 NB Barneveld
P.O. Box 459
3770 AL Barneveld NL
Tel. +31 (0)34 242 63 00
Fax +31 (0)34 242 63 99
E-mail info-env@eurofins.nl
Site www.eurofins.nl

BNP Paribas S.A. 227 9245 25
IBAN: NL71BNPA0227924525
BIC: BNPANL2A
KvK/CoC No. 09088623
BTW/VAT No. NL 8043.14.883.B01

Eurofins Analytico B.V. is ISO 14001: 2015 gecertificeerd door TÜV en erkend door het Vlaamse Gewest (OVAM en Dep. Omgeving), het Brusselse Gewest (BIM), het Waalse Gewest (DGRNE-OWD) en door de overheid van Luxemburg (MEV).



Bijlage (C) met methodeverwijzingen behorende bij analysecertificaat 2020167835/1

Pagina 1/1

Analyse	Methode	Techniek	Methode referentie
Voorbehandeling			
Cryogeen malen	W0106	Voorbehandeling	AS3000
Bodemkundige analyses			
Droge Stof	W0104	Gravimetrie	pb 3010-2 en NEN-EN 15934
Metalen			
Lood (Pb)	W0423	ICP-MS	pb 3010-5 en NEN-EN-ISO 17294-2

Nadere informatie over de toegepaste onderzoeksmethoden alsmede een classificatie van de meetonzekerheid staan vermeld in ons overzicht "Specificaties analysemethoden", versie juni 2020.




Eurofins Analytico B.V.

Gildeweg 42-46
3771 NB Barneveld
P.O. Box 459
3770 AL Barneveld NL

Tel. +31 (0)34 242 63 00
Fax +31 (0)34 242 63 99
E-mail info-env@eurofins.nl
Site www.eurofins.nl

BNP Paribas S.A. 227 9245 25
IBAN: NL71BNPA0227924525
BIC: BNPANL2A
KvK/CoC No. 09088623
BTW/VAT No. NL 8043.14.883.B01

Eurofins Analytico B.V. is ISO 14001: 2015 gecertificeerd door TÜV en erkend door het Vlaamse Gewest (OVAM en Dep. Omgeving), het Brusselse Gewest (BIM), het Waalse Gewest (DGRNE-OWD) en door de overheid van Luxemburg (MEV).



TAUW BV
T.a.v. Fleur van Langen MSc
Postbus 133
7400 AC DEVENTER
NETHERLANDS

Analyscertificaat

Datum: 27-Nov-2020

Hierbij ontvangt u de resultaten van het navolgende laboratoriumonderzoek.

Certificaatnummer/Versie	2020187957/1
Uw project/verslagnummer	1277418
Uw projectnaam	ZR, L179 Bankakade-Warmoesstraat-Javastraat Wormer
Uw ordernummer	439201
Monster(s) ontvangen	20-Nov-2020

Dit certificaat mag uitsluitend in zijn geheel worden gereproduceerd.
De analyse resultaten hebben alleen betrekking op het beproefde object.

De grondmonsters worden tot 4 weken na datum ontvangst bewaard en watermonsters tot 2 weken na datum ontvangst. Zonder tegenbericht worden de monsters nadien afgevoerd.
Indien de monsters langer bewaard dienen te blijven verzoeken wij U dit exemplaar uiterlijk 1 werkdag voor afloop van de standaardbewaarperiode ondertekend aan ons te retourneren. Voor de kosten van het langer bewaren van monsters verwijzen wij naar de prijslijst.

Bewaren tot:

Datum:

Naam:

Handtekening:

Wij vertrouwen erop uw opdracht hiermee naar verwachting te hebben uitgevoerd, mocht U naar aanleiding van dit analyscertificaat nog vragen hebben verzoeken wij U contact op te nemen met de afdeling Verkoop en Advies.

Met vriendelijke groet,

Eurofins Analytico B.V.



Ing. A. Veldhuizen
Technical Manager


Eurofins Analytico B.V.

Gildeweg 42-46
3771 NB Barneveld
P.O. Box 459
3770 AL Barneveld NL

Tel. +31 (0)34 242 63 00
Fax +31 (0)34 242 63 99
E-mail info-env@eurofins.nl
Site www.eurofins.nl

BNP Paribas S.A. 227 9245 25
IBAN: NL71BNPA0227924525
BIC: BNPANL2A
KvK/CoC No. 09088623
BTW/VAT No. NL 8043.14.883.B01

Eurofins Analytico B.V. is ISO 14001: 2015 gecertificeerd door TÜV en erkend door het Vlaamse Gewest (OVAM en Dep. Omgeving), het Brusselse Gewest (BIM), het Waalse Gewest (DGRNE-OWD) en door de overheid van Luxemburg (MEV).



Analysecertificaat

Uw project/verslagnummer	1277418	Certificaatnummer/Versie	2020187957/1
Uw projectnaam	ZR, L179 Bankakade-Warmoesstraat-Javas	Startdatum analyse	24-Nov-2020
Uw ordernummer	439201	Datum einde analyse	27-Nov-2020
Uw monsternemer		Rapportagedatum	27-Nov-2020/08:18
		Bijlage	A, C
		Pagina	1/1

Analyse	Eenheid	1
Voorbehandeling		
Cryogeen malen AS3000		Uitgevoerd
Bodemkundige analyses		
S Droge stof	% (m/m)	85.3
Metalen		
S Lood (Pb)	mg/kg ds	64

Nr. Uw monsteromschrijving

1 MM8

Opgegeven monstermatrix

Grond (AS3000)

Monster nr.

11721077

Eurofins Analytico B.V.

Gildeweg 42-46
3771 NB Barneveld
P.O. Box 459
3770 AL Barneveld NL

Tel. +31 (0)34 242 63 00
Fax +31 (0)34 242 63 99
E-mail info-env@eurofins.nl
Site www.eurofins.nl


BNP Paribas S.A. 227 9245 25
IBAN: NL71BNPA0227924525
BIC: BNPANL2A
KvK/CoC No. 09088623
BTW/VAT No. NL 8043.14.883.B01



Q: door RvA geaccrediteerde verrichting
R: AP04 erkende en geaccrediteerde verrichting
S: AS SIKB erkende en geaccrediteerde verrichting
V: VLAREL erkende verrichting
W: Waals Gewest erkende verrichting

Dit certificaat mag uitsluitend in zijn geheel worden gereproduceerd.
Eurofins Analytico B.V. is ISO 14001: 2015 gecertificeerd door TÜV en erkend door het Vlaamse Gewest (OVAM en Dep. Omgeving), het Brusselse Gewest (BIM), het Waalse Gewest (DGRNE-OWD) en door de overheid van Luxemburg (MEV).





Bijlage (A) met de opgegeven deelmonsterinformatie behorende bij het analysecertificaat. 2020187957/1

Pagina 1/1

Monster nr.	Uw monsteromschrijving			Uw datum monstername	Monsteromsch./Monstername ID
	Barcode	Boornr	Van Tot		
11721077		MM8			
0538333915	DM1 - 1	0	50	20-Nov-2020	15 (0,0-0,5)
0538333912	DM2 - 2	0	50	20-Nov-2020	16 (0,0-0,5)




Eurofins Analytico B.V.

Gildeweg 42-46
 3771 NB Barneveld
 P.O. Box 459
 3770 AL Barneveld NL

Tel. +31 (0)34 242 63 00
 Fax +31 (0)34 242 63 99
 E-mail info-env@eurofins.nl
 Site www.eurofins.nl

BNP Paribas S.A. 227 9245 25
 IBAN: NL71BNPR0227924525
 BIC: BNPANL2A
 KvK/CoC No. 09088623
 BTW/VAT No. NL 8043.14.883.B01

Eurofins Analytico B.V. is ISO 14001: 2015 gecertificeerd door TÜV en erkend door het Vlaamse Gewest (OVAM en Dep. Omgeving), het Brusselse Gewest (BIM), het Waalse Gewest (DGRNE-OWD) en door de overheid van Luxemburg (MEV).



Bijlage (C) met methodeverwijzingen behorende bij analysecertificaat 2020187957/1

Pagina 1/1

Analyse	Methode	Techniek	Methode referentie
Voorbehandeling			
Cryogeen malen	W0106	Voorbehandeling	AS3000
Bodemkundige analyses			
Droge Stof	W0104	Gravimetrie	pb 3010-2 en NEN-EN 15934
Metalen			
Lood (Pb)	W0423	ICP-MS	pb 3010-5 en NEN-EN-ISO 17294-2

Nadere informatie over de toegepaste onderzoeksmethoden alsmede een classificatie van de meetonzekerheid staan vermeld in ons overzicht "Specificaties analysemethoden", versie juni 2020.




Eurofins Analytico B.V.

Gildeweg 42-46
3771 NB Barneveld
P.O. Box 459
3770 AL Barneveld NL

Tel. +31 (0)34 242 63 00
Fax +31 (0)34 242 63 99
E-mail info-env@eurofins.nl
Site www.eurofins.nl

BNP Paribas S.A. 227 9245 25
IBAN: NL71BNPA0227924525
BIC: BNPANL2A
KvK/CoC No. 09088623
BTW/VAT No. NL 8043.14.883.B01

Eurofins Analytico B.V. is ISO 14001: 2015 gecertificeerd door TÜV en erkend door het Vlaamse Gewest (OVAM en Dep. Omgeving), het Brusselse Gewest (BIM), het Waalse Gewest (DGRNE-OWD) en door de overheid van Luxemburg (MEV).



TAUW BV
T.a.v. Marloes Tump
Postbus 133
7400 AC DEVENTER
NETHERLANDS

Analyscertificaat

Datum: 02-Nov-2020

Hierbij ontvangt u de resultaten van het navolgende laboratoriumonderzoek.

Certificaatnummer/Versie	2020167831/1
Uw project/verslagnummer	1277418
Uw projectnaam	IR, L179 Bankakade-Warmoesstraat-Javastraat Wormer
Uw ordernummer	437877
Monster(s) ontvangen	23-Oct-2020

Dit certificaat mag uitsluitend in zijn geheel worden gereproduceerd.
De analyse resultaten hebben alleen betrekking op het beproefde object.

De grondmonsters worden tot 4 weken na datum ontvangst bewaard en watermonsters tot 2 weken na datum ontvangst. Zonder tegenbericht worden de monsters nadien afgevoerd.
Indien de monsters langer bewaard dienen te blijven verzoeken wij U dit exemplaar uiterlijk 1 werkdag voor afloop van de standaardbewaarperiode ondertekend aan ons te retourneren. Voor de kosten van het langer bewaren van monsters verwijzen wij naar de prijslijst.

Bewaren tot:

Datum:

Naam:

Handtekening:

Wij vertrouwen erop uw opdracht hiermee naar verwachting te hebben uitgevoerd, mocht U naar aanleiding van dit analyscertificaat nog vragen hebben verzoeken wij U contact op te nemen met de afdeling Verkoop en Advies.

Met vriendelijke groet,

Eurofins Analytico B.V.



Ing. A. Veldhuizen
Technical Manager


Eurofins Analytico B.V.

Gildeweg 42-46
3771 NB Barneveld
P.O. Box 459
3770 AL Barneveld NL

Tel. +31 (0)34 242 63 00
Fax +31 (0)34 242 63 99
E-mail info-env@eurofins.nl
Site www.eurofins.nl

BNP Paribas S.A. 227 9245 25
IBAN: NL71BNPA0227924525
BIC: BNPANL2A
KvK/CoC No. 09088623
BTW/VAT No. NL 8043.14.883.B01

Eurofins Analytico B.V. is ISO 14001: 2015 gecertificeerd door TÜV en erkend door het Vlaamse Gewest (OVAM en Dep. Omgeving), het Brusselse Gewest (BIM), het Waalse Gewest (DGRNE-OWD) en door de overheid van Luxemburg (MEV).



Analysecertificaat

Uw project/verslagnummer	1277418	Certificaatnummer/Versie	2020167831/1
Uw projectnaam	ZR, L179 Bankakade-Warmoesstraat-Javas	Startdatum analyse	26-Oct-2020
Uw ordernummer	437877	Datum einde analyse	02-Nov-2020
Uw monsternemer		Rapportagedatum	02-Nov-2020/18:03
		Bijlage	A, B, C
		Pagina	1/1
Projectcode	4343 - Tauw BV Deventer - Project Zaanstad		

Analyse	Eenheid	1	2
Extern / Overig onderzoek			
Lood (Pb) XRF	mg/kg ds	<10 ¹⁾	100 ¹⁾

Nr. Uw monsteromschrijving

1	13 (0,0-0,5) POT:2
2	14 (0,0-0,5) POT:2

Opgegeven monstermatrix

Grond (AS3000)
Grond (AS3000)

Monster nr.

11658912
11658913

Q: door RvA geaccrediteerde verrichting
 R: AP04 erkende en geaccrediteerde verrichting
 S: AS SIKB erkende en geaccrediteerde verrichting
 V: VLAREL erkende verrichting
 W: Waals Gewest erkende verrichting

**Akkoord
Pr.coörd.**


VA

Eurofins Analytico B.V.

Gildeweg 42-46
 3771 NB Barneveld
 P.O. Box 459
 3770 AL Barneveld NL
 Tel. +31 (0)34 242 63 00
 Fax +31 (0)34 242 63 99
 E-mail info-env@eurofins.nl
 Site www.eurofins.nl

BNP Paribas S.A. 227 9245 25
 IBAN: NL71BNPA0227924525
 BIC: BNPANL2A
 KvK/CoC No. 09088623
 BTW/VAT No. NL 8043.14.883.B01

Dit certificaat mag uitsluitend in zijn geheel worden gereproduceerd.
 Eurofins Analytico B.V. is ISO 14001: 2015 gecertificeerd door TÜV en erkend door het Vlaamse Gewest (OVAM en Dep. Omgeving), het Brusselse Gewest (BIM), het Waalse Gewest (DGRNE-OWD) en door de overheid van Luxemburg (MEV).



Bijlage (A) met de opgegeven deelmonsterinformatie behorende bij het analysecertificaat. 2020167831/1

Pagina 1/1

Monster nr.	Uw monsteromschrijving			Uw datum monstername	Monsteromsch./Monstername ID
Barcode	Boornr	Van	Tot		
11658912	13 (0,0-0,5) POT:2				
0538325027	DM1	0	50	23-Oct-2020 00:00	
11658913	14 (0,0-0,5) POT:2				
0538325023	DM1	0	50	23-Oct-2020 00:00	




Eurofins Analytico B.V.

Gildeweg 42-46
3771 NB Barneveld
P.O. Box 459
3770 AL Barneveld NL

Tel. +31 (0)34 242 63 00
Fax +31 (0)34 242 63 99
E-mail info-env@eurofins.nl
Site www.eurofins.nl

BNP Paribas S.A. 227 9245 25
IBAN: NL71BNPR0227924525
BIC: BNPANL2A
KvK/CoC No. 09088623
BTW/VAT No. NL 8043.14.883.B01

Eurofins Analytico B.V. is ISO 14001: 2015 gecertificeerd door TÜV en erkend door het Vlaamse Gewest (OVAM en Dep. Omgeving), het Brusselse Gewest (BIM), het Waalse Gewest (DGRNE-OWD) en door de overheid van Luxemburg (MEV).

**Bijlage (B) met opmerkingen behorende bij analysecertificaat 2020167831/1**

Pagina 1/1

Opmerking 1)


Deze bepaling is uitgevoerd bij Eurofins Omegam (L086).

**Eurofins Analytico B.V.**

Gildeweg 42-46 Tel. +31 (0)34 242 63 00
3771 NB Barneveld Fax +31 (0)34 242 63 99
P.O. Box 459 E-mail info-env@eurofins.nl
3770 AL Barneveld NL Site www.eurofins.nl

BNP Paribas S.A. 227 9245 25
IBAN: NL71BNPA0227924525
BIC: BNPANL2A
KvK/CoC No. 09088623
BTW/VAT No. NL 8043.14.883.B01

Eurofins Analytico B.V. is ISO 14001: 2015 gecertificeerd door TÜV en erkend door het Vlaamse Gewest (OVAM en Dep. Omgeving), het Brusselse Gewest (BIM), het Waalse Gewest (DGRNE-OWD) en door de overheid van Luxemburg (MEV).



Bijlage (C) met methodeverwijzingen behorende bij analysecertificaat 2020167831/1

Analyse	Methode	Techniek	Methode referentie
Extern / Overig onderzoek			
Lood (Pb)	W0004	Extern	Uitbesteding

Nadere informatie over de toegepaste onderzoeksmethoden alsmede een classificatie van de meetonzekerheid staan vermeld in ons overzicht "Specificaties analysemethoden", versie juni 2020.



Eurofins Analytico B.V.

Gildeweg 42-46
 3771 NB Barneveld
 P.O. Box 459
 3770 AL Barneveld NL

Tel. +31 (0)34 242 63 00
 Fax +31 (0)34 242 63 99
 E-mail info-env@eurofins.nl
 Site www.eurofins.nl

BNP Paribas S.A. 227 9245 25
 IBAN: NL71BNPA0227924525
 BIC: BNPANL2A
 KvK/CoC No. 09088623
 BTW/VAT No. NL 8043.14.883.B01

Eurofins Analytico B.V. is ISO 14001: 2015 gecertificeerd door TÜV en erkend door het Vlaamse Gewest (OVAM en Dep. Omgeving), het Brusselse Gewest (BIM), het Waalse Gewest (DGRNE-OWD) en door de overheid van Luxemburg (MEV).

Eurofins Analytico B.V.
T.a.v. de heer J. van Boven
Gildeweg 42-48
3771 NB BARNEVELD

Uw kenmerk : 2020167831-1277418
Ons kenmerk : Project 1105093
Validatieref. : 1105093_certificaat_v1
Opdrachtverificatiecode: LWMM-GGRU-KMZE-BJSF
Bijlage(n) : 2 tabel(len) + 2 bijlage(n)
(factuur wordt separaat verstuurd naar de financiële administratie)

Amsterdam, 2 november 2020

Hierbij zend ik u de resultaten van het laboratoriumonderzoek dat op uw verzoek is uitgevoerd in de door u aangeboden monsters.

De resultaten hebben uitsluitend betrekking op de monsters, zoals die door u voor analyse ter beschikking werden gesteld.

Het onderzoek is, met uitzondering van eventueel uitbesteed onderzoek, uitgevoerd door Eurofins Omegam volgens de methoden zoals ze zijn vastgelegd in het geldende accreditatie-certificaat L086 en/of in de bundel "Analysevoorschriften Eurofins Omegam". De in dit onderzoek uitgevoerde onderzoeksmethoden van de geaccrediteerde analyses zijn in een aparte bijlage als onderdeel van dit analyse-certificaat opgenomen. De methoden zijn, voor zover mogelijk, ontleend aan de accreditatieprogramma's/schema's en NEN- EN- en/of ISO-voorschriften.

Ik wijs u erop dat het analyse-certificaat alleen in zijn geheel mag worden gereproduceerd. Ik vertrouw erop uw opdracht volledig en naar tevredenheid te hebben uitgevoerd. Heeft u naar aanleiding van deze rapportage nog vragen, dan verzoek ik u contact op te nemen met onze klantenservice.

Hoogachtend,
namens Eurofins Omegam,



Ing. J. Tukker
Manager productie

Op dit certificaat zijn onze algemene voorwaarden van toepassing.
Dit analyse-certificaat mag niet anders dan in zijn geheel worden gereproduceerd.

ANALYSECERTIFICAAT

Projectcode : 1105093
Uw project omschrijving : 2020167831-1277418
Opdrachtgever : Eurofins Analytico B.V.

Uw Monsterreferenties

6497841 = 13 (0,0-0,5) POT:2

6497842 = 14 (0,0-0,5) POT:2

Opgegeven bemonsteringsdatum :	23/10/2020	23/10/2020
Ontvangstdatum opdracht :	27/10/2020	27/10/2020
Startdatum :	27/10/2020	27/10/2020
Monstercode :	6497841	6497842
Uw Matrix :	Grond	Grond

Algemeen onderzoek - fysisch

Q droge stof	%	94,8	88,9
--------------	---	------	------

Anorganische parameters - metalen

lood (Pb) XRF	mg/kg ds	< 10	100
---------------	----------	------	-----

A N A L Y S E C E R T I F I C A A T

Projectcode : 1105093
Uw project omschrijving : 2020167831-1277418
Opdrachtgever : Eurofins Analytico B.V.

Opmerkingen m.b.t. analyses

Opmerking(en) algemeen

De volgende informatie is indien van toepassing verstrekt door de opdrachtgever:
Project omschrijving, Monsterreferentie(s), Opgegeven bemonsteringsdatum, Matrix, Monsterdiepte, Potnr (Barcode), Veldgegevens, Veldwaarnemingen en Bemonsteringsdata. De opgegeven bemonsteringsdatum kan van invloed zijn op de geldigheid van de resultaten.

ANALYSECERTIFICAAT

Projectcode : 1105093
Uw project omschrijving : 2020167831-1277418
Opdrachtgever : Eurofins Analytico B.V.

Barcodeschema's

<i>Monstercode</i>	<i>Uw referentie</i>	<i>uw monsterref.</i>	<i>uw diepte</i>	<i>uw barcode</i>
6497841	13 (0,0-0,5) POT:2	DM1	0-.5	0538325027
6497842	14 (0,0-0,5) POT:2	DM1	0-.5	0538325023

ANALYSECERTIFICAAT

Projectcode : 1105093
Uw project omschrijving : 2020167831-1277418
Opdrachtgever : Eurofins Analytico B.V.

Analysemethoden in Grond

In dit analysecertificaat zijn de met 'Q' gemerkte analyses uitgevoerd volgens de onderstaande analysemethoden. Deze analyses zijn vastgelegd in het geldende accreditatie-certificaat met bijbehorende verrichtingenlijst L086 van Eurofins Omegam BV.

Droge stof : Eigen methode

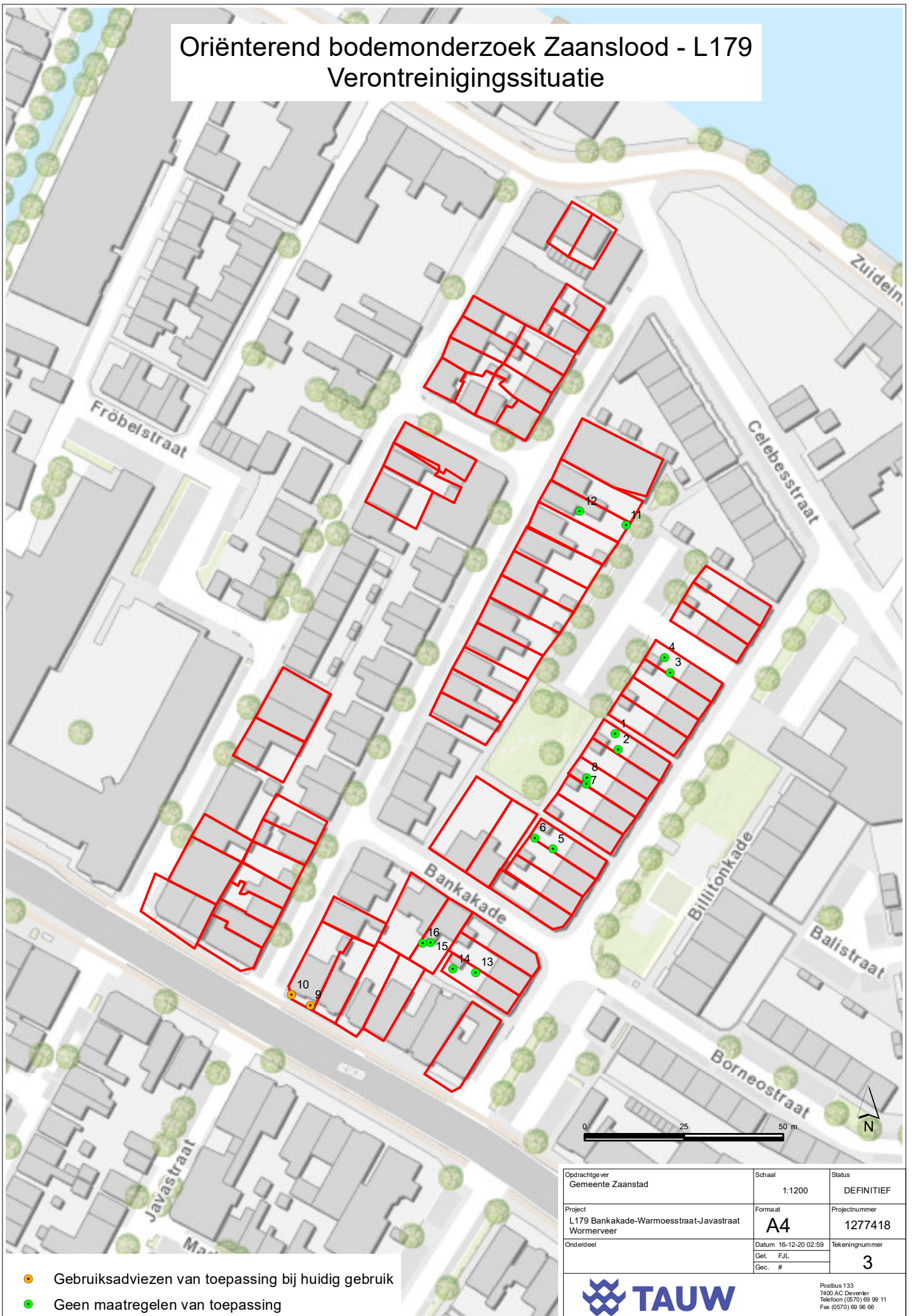


Bijlage 9

Situatietekening conclusies bij huidig gebruik

Oriënterend bodemonderzoek Zaanslood - L179

Verontreinigingssituatie



- Gebruiksadviezen van toepassing bij huidig gebruik
- Geen maatregelen van toepassing

Oprachtgever Gemeente Zaanstad	Schaal 1:1200	Status DEFINITIEF
Project L179 Bankakade-Warmoesstraat-Javastraat Wormerveer	Formaat A4	Projectnummer 1277418
Onderdeel	Datum 16-12-20 02:59	Tekeningnummer 3
	Get. FJL	
	Ge. #	



Postbus 133
7400 AC Deventer
Telefoon (0570) 69 99 11
Fax (0570) 69 96 66