



## Bodemonderzoek lood

**Loodcluster L092 – Cederstraat-Taxusstraat in  
Zaandam**

projectnummer 434775.33

Definitief revisie 01  
10 april 2019

Kenmerk opdracht: 2696746 –  
BI047910749

## Inhoudsopgave

<b>1</b>	<b>Inleiding</b>	<b>4</b>
1.1	Aanleiding en kader	4
1.2	Situatie	5
1.3	Onderzoeksprogramma, vooronderzoek en doelstelling	6
<b>2</b>	<b>Verrichte werkzaamheden</b>	<b>8</b>
<b>3</b>	<b>Bestaande gegevens</b>	<b>10</b>
3.1	Resultaten veldwerk	10
3.2	Resultaten laboratoriumonderzoek	10
3.3	Samenvatting en aanbevelingen	14

## Bijlagen

Bijlage 1	Toelichting op bodemonderzoek
Bijlage 2	Profielbeschrijvingen en veldwaarnemingen
Bijlage 3	Analysecertificaten
Bijlage 4	Zaans saneringscriterium voor met lood verontreinigde bodem
Bijlage 5	Bekende gegevens
Bijlage 6	Tekening

# 1 Inleiding

## 1.1 Aanleiding en kader

In Zaanstad is in de oude bebouwde gebieden bodemverontreiniging aanwezig met lood. Deze verontreiniging is ontstaan door een diffuse belasting van de bodem waardoor deze niet kan worden teruggevoerd op één of enkele specifieke bronnen of veroorzakers, en waarvoor kenmerkend is dat deze zich veelal voordoet in een groot gebied, met daarbinnen soms relatief grote concentratieverschillen. Hierin is Zaanstad niet uniek. Ook in steden als Amsterdam en Rotterdam zijn de gehalten diffuus hoog net als in veel oude binnensteden. Wel bijzonder zijn de hoge gehalten aan diffuus lood in de Zaanstreek die de interventiewaarden soms ver overschrijden. Oorzaak hiervoor is waarschijnlijk de voormalige loodwitindustrie en de gebruikte ophogingsmaterialen door de jaren heen.

De belangrijkste blootstellingsroute bij bodemverontreiniging met lood is ingestie van verontreinigde grond. Blootstelling aan lood kan onder andere tot een lager IQ bij kinderen leiden. Volgens informatie van het RIVM zijn naast fijn stof de risico's van bodemverontreiniging door diffuus lood de belangrijkste factor op het gebied van effecten voor de gezondheid, vanwege effect op het IQ van kinderen.

De bevoegde overheden Wet bodembescherming (Wbb), dienen volgens het Bodemconvenant in gebieden met gezondheidsrisico's door diffuse bodemverontreiniging te zorgen dat helderheid bestaat over de in dat gebied op te volgen gebruiksadviezen, teneinde deze risico's te minimaliseren. In dit kader is de gemeente Zaanstad eind 2015 samen met GGD Zaanstreek-Waterland gestart met een communicatiecampagne over lood om inwoners met jonge kinderen te attenderen op de risico's en gebruiksadviezen te geven, om de blootstelling aan lood te minimaliseren.

Indien in een gebied met diffuse bodemverontreiniging onaanvaardbare risico's aanwezig zijn en deze risico's niet door het opvolgen van gebruiksadviezen tot een aanvaardbaar niveau kunnen worden teruggebracht, dragen bevoegde overheden Wet bodembescherming ervoor zorg dat deze risico's zo spoedig mogelijk worden beheerst. Hiervoor is in de gemeente Zaanstad het Zaanse saneringscriterium opgesteld.

Bij loodverontreiniging in de gemeente Zaanstad worden voor onverharde tuinen 3 niveaus onderscheiden:

- Loodgehalten < 370 mg/kg ds. → er zijn geen maatregelen noodzakelijk (met uitzondering van moestuinen);
- Loodgehalten > 370 mg/kg ds. → er gelden gebruiksadviezen;
- Loodgehalten > 800 mg/kg ds. → een tuin moet worden gesaneerd.

Voor moestuinen worden gebruiksadviezen aanbevolen bij loodgehalten > 210 mg/kg ds.

Bij loodgehalten < 370 mg/kg ds. is volgens de GGD geen sprake van onaanvaardbare risico's voor de volksgezondheid en zijn derhalve geen maatregelen noodzakelijk.

De onderbouwing voor het saneringscriterium van 800 mg/kg ds. voor lood is opgenomen in bijlage 4.

De eerste stap in het beheersen is het inzichtelijk maken van de risico's. In dit kader is door de gemeente Zaanstad een inventarisatie uitgevoerd van gebieden met hoge loodgehalten en gevoelig bodemgebruik (speeltuinen, moestuinen, wonen met tuin). In deze gebieden is of wordt nu bodemonderzoek uitgevoerd om na te gaan of en zo ja, welke beheersmaatregelen daadwerkelijk noodzakelijk zijn. Dit laatste is vormgegeven in onderliggend bodemonderzoek.

## 1.2 Situatie

Het onderzoek heeft betrekking op de adressen Cederstraat 3-63 en 2-58, Meidoornstraat 89 en Taxusstraat 1-20 Zaandam (59 in totaal). De adressen binnen het cluster zijn in onderstaande figuur met blauw weergegeven.



Figuur 1: Onderzoekslocaties binnen cluster (met blauw weergegeven)

De adressen die zijn afgefallen, zijn weergegeven in onderstaande tabel met vermelding van de reden.

Tabel 1.1: Afgefallen locaties

Adres	Reden van afvallen binnen dit cluster
Cederstraat 3	Toestemming voor onderzoek doch afgefallen vanwege verhardingssituatie
Cederstraat 9	Wordt buiten dit cluster gerapporteerd
Cederstraat 15	Geen toestemming
Cederstraat 27	Geen reactie
Cederstraat 49	Toestemming voor onderzoek doch afgefallen vanwege verhardingssituatie
Cederstraat 57	Geen reactie
Cederstraat 59	Toestemming voor onderzoek doch afgefallen vanwege verhardingssituatie
Cederstraat 63	Toestemming voor onderzoek doch afgefallen vanwege verhardingssituatie
Cederstraat 2a	Wordt buiten dit cluster gerapporteerd
Cederstraat 4a	Toestemming voor onderzoek doch afgefallen vanwege verhardingssituatie
Cederstraat 6	Geen toestemming
Cederstraat 10	Geen reactie
Cederstraat 16	Toestemming voor onderzoek doch afgefallen vanwege verhardingssituatie
Cederstraat 18	Geen reactie
Cederstraat 20	Geen toestemming
Cederstraat 22	Toestemming voor onderzoek doch afgefallen vanwege verhardingssituatie
Cederstraat 30	Geen reactie
Cederstraat 32	Toestemming voor onderzoek doch afgefallen vanwege verhardingssituatie
Cederstraat 36	Geen reactie
Cederstraat 42	Geen toestemming

Adres	Reden van afvallen binnen dit cluster
Cederstraat 56	Toestemming voor onderzoek doch afgevallen vanwege verhardingssituatie
Meidoornstraat 89	Toestemming voor onderzoek doch afgevallen vanwege verhardingssituatie
Taxusstraat 1d	Geen toestemming
Taxusstraat 5	Geen reactie
Taxusstraat 6	Wordt buiten dit cluster gerapporteerd
Taxusstraat 8	Wordt buiten dit cluster gerapporteerd
Taxusstraat 9	Toestemming voor onderzoek doch afgevallen vanwege verhardingssituatie
Taxusstraat 10	Geen toestemming
Taxusstraat 12	Geen toestemming
Taxusstraat 14	Toestemming voor onderzoek doch afgevallen vanwege verhardingssituatie
Taxusstraat 15	Wordt buiten dit cluster gerapporteerd
Taxusstraat 17	Wordt buiten dit cluster gerapporteerd
Taxusstraat 19	Geen toestemming

### 1.3 Onderzoeksprogramma, vooronderzoek en doelstelling

Door de gemeente Zaanstad is een specifiek onderzoeksprotocol opgesteld gebaseerd op de NEN 5740 gericht op het in beeld brengen van de risico's als gevolg van een bodemverontreiniging met lood. Doel van het onderzoek is het vaststellen van het gemiddelde loodgehalte in de contactzone (0-0,5 m-mv) van een onverharde tuin.

Het onderzoek is gestart met het uitvoeren van vooronderzoek. Het vooronderzoek voor dit onderzoek is uitgevoerd door de gemeente Zaanstad en hiertoe is gebruik gemaakt van de Zaan Atlas. Het vooronderzoek had tot doel om te bepalen:

- of op de locatie recent onderzoek is uitgevoerd naar de aanwezigheid van lood (< 10 jaar);
- of op de locatie 'loodgerelateerde' bedrijfsactiviteiten plaatsvonden;
- of op de locatie 'loodverdachte' dempingen en/of ophogingen aanwezig zijn.
- wat het onverharde tuinoppervlakte is van zowel de voortuin als de achtertuin (hiervoor zijn door Antea Group luchtfoto's bestudeerd).

#### *Bekende gegevens*

Uit de Zaan Atlas zijn 2 bodemonderzoeken naar voren gekomen en geen verdachte activiteiten. Het betreft een verkennend onderzoek door Witteveen & Bos in 1992 (kenmerk: Zd.24.1/Zd25.1/30/4). Van dit onderzoek zijn de boringen in de openbare ruimte verricht en blijkt dat de zandige ophooglaag sterk verontreinigd is met koper en lood. Het grondwater is matig verontreinigd met molybdeen en licht met overige onderzochte parameters.

Naar aanleiding van het onderzoek van Witteveen & Bos is in 1994 door Oranjewoud bodemonderzoek uitgevoerd waarbij ook tuinen zijn onderzocht (rapport met kenmerk 601-24977). Van de meeste tuinen waarin boringen zijn verricht, zijn analyses van de ondergrond uitgevoerd. Op Cederstraat 49 is de bovengrond onderzocht en is 37 mg/kg ds. aan lood gemeten in een destijds verhard tuingedeelte. De resultaten van dit onderzoek meer dan 10 jaar oud en om die reden niet representatief.

## Bodemonderzoek lood

Loodcluster L092 – Cederstraat-Taxusstraat in Zaandam

projectnummer 434775.33

April 2019, revisie 01

Gemeente Zaanstad



### *Bodemkwaliteitskaart*

Uit de bodemkwaliteitskaart van de gemeente Zaanstad blijkt dat het gehele onderzoeksgebied in zone B2 valt. Hier voldoet de bovengrond gemiddeld aan de klasse Industrie (licht tot matig verontreinigd) doch kunnen uitschieters naar sterke verontreinigingen met zware metalen voorkomen.

Voorliggend onderzoek geeft inzicht in de bodemkwaliteit op de onderzochte percelen op basis waarvan het volgende bepaald is:

- of een tuin moet worden gesaneerd (bij loodgehalten > 800 mg/kg ds).;
  - of volstaan kan worden met gebruiksadviezen (bij loodgehalten > 370 mg/kg ds);
  - of dat er geen maatregelen noodzakelijk zijn (bij loodgehalten < 370 mg/kg ds.).
- Voor moestuinen worden gebruiksadviezen aanbevolen bij loodgehalten > 210 mg/kg ds.

## 2 Verrichte werkzaamheden

Door de gemeente is het onderzoeksprogramma als volgt uitgewerkt:

- Veldwerk in onverharde delen waar contactrisico's zijn:
  - Alle boringen tot 0,5 m -mv. waarvan 1 tot minimaal in het grondwater.
  - Bij alle tuinen tot 100 m<sup>2</sup> (onverhard oppervlakte), maximaal 5 boringen.
  - Daarna per 50 m<sup>2</sup> 1 boring extra.
- Analyses:
  - Minimaal 1 mengmonster per woning/tuin (als geen voortuin aanwezig is);
  - Als een voor- en achtertuin aanwezig zijn, een apart mengmonster van de voortuin en de achtertuin;
  - Analyses op lood en droge stof conform AS3000;
  - Bij meer dan 200 m<sup>2</sup> per 150 m<sup>2</sup> extra 1 aanvullend mengmonster.
  - De bovengrond van alle boringen is in het laboratorium met behulp van XRF gemeten op lood. Deze analyse is niet conform AS3000 uitgevoerd.
  - In de mengmonsters waarin het gehalte aan lood > 800 mg/kg ds. is, is aanvullend een analyse op het STAP-pakket voor grond noodzakelijk om de afvoerbepaling van vrijkomende grond te bepalen.

Locaties die op basis van informatie van bewoners verhard zijn c.q. waar geen contactrisico's met grond mogelijk zijn, zijn afgevalen van onderzoek omdat hier geen sprake is van blootstellingsrisico's (zie tabel 1).

Om gezondheidsrisico's te kunnen bepalen is bij het samenstellen van de mengmonsters in afwijking op de BRL2000 geen onderscheid gemaakt in bodemtype en mate en soort bijmengingen. Het onderzoek is er namelijk op gericht om het gemiddelde gehalte aan lood in de contactzone van het onverharde terrein vast te stellen teneinde risico's vast te stellen. Hierbij wordt de tuin als homogene eenheid beschouwd.

Van de bewoners is geen informatie naar voren gekomen inzake moestuinen.

Op alle adressen is de tuin in gebruik als siertuin, grasveld en/of border. In onderstaande tabel zijn de verrichte boringen per adres weergegeven. De posities van de boringen zijn ingemeten en zijn weergegeven op de tekeningen die als bijlage bij dit onderzoek is gevoegd.

Tabel 2.1: Uitgevoerde veldwerkzaamheden

Adres	Boringen	Wijzigingen in boorplan?
Cederstraat 7	37, 38, 39	-
Cederstraat 29	99 t/m 102	1 boring meer vanwege verhardingssituatie
Cederstraat 31	40	2 boringen minder vanwege verhardingssituatie
Cederstraat 55	47, 48, 49	1 boring minder vanwege verhardingssituatie
Cederstraat 2	58, 59, 60, 61, 62, 63	-
Cederstraat 4	34, 35, 36	-
Cederstraat 4b	91 t/m 94	1 boring minder vanwege verhardingssituatie
Cedarstraat 8	88 t/m 90	-
Cederstraat 12	66, 67, 68, 69	1 boring meer vanwege verhardingssituatie
Cederstraat 14	79, 80, 81, 82	1 boring minder vanwege verhardingssituatie
Cederstraat 44	64, 65	1 boring minder vanwege verhardingssituatie
Cederstraat 46	97, 98	1 boring minder vanwege verhardingssituatie
Cederstraat 52	44, 45, 46	-
Cederstraat 58	41, 42, 43	-
Taxusstraat 1	22, 23, 24, 25, 26, 27	-
Taxusstraat 1b	19, 20, 21	-
Taxusstraat 1c	50, 51, 52	-
Taxusstraat 2	1, 2, 3, 4, 5	-
Taxusstraat 3	6, 7, 8, 9, 10	1 boring meer vanwege verhardingssituatie
Taxusstraat 4	53, 54, 55, 56, 57	-

**Bodemonderzoek lood**

Loodcluster L092 – Cederstraat-Taxusstraat in Zaandam

projectnummer 434775.33

April 2019, revisie 01

Gemeente Zaanstad



Adres	Boringen	Wijzigingen in boorplan?
Taxusstraat 7	28, 29, 30, 31, 32, 33	1 boring meer vanwege verhardingssituatie
Taxusstraat 11	73, 74, 75, 76, 77, 78	-
Taxusstraat 13	83 t/m 87	-
Taxusstraat 16	11, 13, 14, 15	1 boring minder vanwege verhardingssituatie
Taxusstraat 18	16, 17, 18	2 boringen minder vanwege verhardingssituatie
Taxusstraat 20	70, 71, 72	2 boringen minder vanwege verhardingssituatie

**Toelichting bij de tabel:**

- : geen



## 3 Bestaande gegevens

### 3.1 Resultaten veldwerk

De profielbeschrijvingen van de verrichte boringen met de bijbehorende veldwaarnemingen zijn opgenomen in bijlage 'Profielbeschrijvingen en veldwaarnemingen'. Uit de profielbeschrijvingen blijkt dat de bodem voornamelijk uit zand bestaat. Plaatselijk wordt klei aangetroffen. In boring 78 wordt rond 0,4 m -mv een sintel- en vliegashoudende laag aangetroffen en bij boring 81 is vanaf 0,45 m -mv veen aangetroffen. In de grond zijn plaatselijk bijmengingen (sporadisch tot matig) met puin, plastic, slakken, mijnsteen, vliegias en baksteen aangetroffen. Op het maaiveld en in de opgeboorde grond zijn geen asbestverdachte materialen aangetroffen. Voor een gedetailleerd overzicht van de bodemopbouw en veldwaarnemingen wordt verwezen naar bijlage 2.

### 3.2 Resultaten laboratoriumonderzoek

De resultaten zijn weergegeven in onderstaande tabel. Voor de toetsing van de analyseresultaten is gebruik gemaakt van de loodgehalten in de mengmonsters en de gemiddelde waarden van de XRF-metingen. Hierbij is een worst-case scenario gehanteerd.

Tabel 3.1: Samenvatting onderzoeksresultaten

Huisnummer	Oppervlakte onverhard (m <sup>2</sup> )/gebruik	Totaal opp.	Meng-monster	Gehalte lood in mengmonster	Monster	XRF gehalte	Gem.	Sanering?	Gebruiksadviezen aanbevolen?
Boornummer		(m <sup>2</sup> )					XRF		
<b>Cederstraat</b>									
<b>7</b>	<b>41</b>	<b>138</b>							
037	voortuin		M15	99	037-1	140	116	Nee	Nee
038	achtertuintuin				038-1	91			
039	achtertuintuin		M16	10	039-1	10	10	Nee	Nee
<b>29</b>	<b>40</b>	<b>131</b>							
099	tuin		M47	85	099-1	10	85	Nee	Nee
100	tuin				100-1	160			
101	tuin		M48	39	101-1	44	70	Nee	Nee
102	gazon				102-1	96			
<b>31</b>	<b>29</b>	<b>193</b>							
040	achtertuintuin		M17	56	040-1	55	55	Nee	Nee
<b>55</b>	<b>39</b>	<b>130</b>							
048	achtertuintuin		M23	360	048-1	27	50	Nee	Nee
049	achtertuintuin				049-1	72			
<b>2</b>	<b>109</b>	<b>435</b>							
058	voortuintuin		M28	120	058-1	28	101	Nee	Nee
059	voortuintuin				059-1	10			
060	achtertuintuin				060-1	67			
061	achtertuintuin				061-1	240			
062	achtertuintuin				062-1	160			
063	achtertuintuin		M29	280	063-1	320	320	Nee	Nee

**Bodemonderzoek lood**

Loodcluster L092 – Cederstraat-Taxusstraat in Zaandam

projectnummer 434775.33

April 2019, revisie 01

Gemeente Zaanstad



Huisnummer	Oppervlakte onverhard (m <sup>2</sup> )/gebruik	Totaal opp.	Meng-monster	Gehalte lood in mengmonster	Monster	XRF gehalte	Gem.	Sanering?	Gebruiksadviezen aanbevolen?
<b>4</b>	<b>35</b>	<b>176</b>							
035	achtertuin		M14	37	035-1	10	10	Nee	Nee
036	achtertuin				036-1	10			
<b>4b</b>	<b>77</b>	<b>255</b>							
091	tuin		M43	42	091-1	39	38	Nee	Nee
092	tuin				092-1	37			
093	tuin		M44	31	093-1	25	18	Nee	Nee
094	tuin				094-1	10			
<b>8</b>	<b>48</b>	<b>159</b>							
088	tuin		M41	64	088-1	38	44	Nee	Nee
089	tuin				089-1	49			
090	tuin		M42	48	090-1	31	31	Nee	Nee
<b>12</b>	<b>40</b>	<b>161</b>							
066	voortuin		M31	30	066-1	10	10	Nee	Nee
067	voortuin				067-1	10			
068	achtertuin		M32	41	068-1	10	26	Nee	Nee
069	achtertuin				069-1	42			
<b>14</b>	<b>58</b>	<b>167</b>							
079	voortuin		M36	57	079-1	21	16	Nee	Nee
080	voortuin gazon				080-1	10			
081	achtertuin gazon		M37	28	081-1	12	11	Nee	Nee
082	achtertuin				082-1	10			
<b>44</b>	<b>29</b>	<b>117</b>							
064	achtertuin		M30	17	064-1	10	16	Nee	Nee
065	achtertuin				065-1	21			
<b>46</b>		<b>124</b>							
097	tuin		M46	78	097-1	51	75,5	Nee	Nee
098	tuin				098-1	100			
<b>52</b>	<b>33</b>	<b>132</b>							
044	voortuin		M20	120	044-1	99	99	Nee	Nee
045	achtertuin		M21	15	045-1	10	24	Nee	Nee
046	achtertuin				046-1	37			
<b>58</b>	<b>24</b>	<b>159</b>							
041	voortuin		M18	100	041-1	89	89	Nee	Nee
042	achtertuin		M19	23	042-1	10	10	Nee	Nee
043	achtertuin				043-1	10			
<b>Taxusstraat</b>									
<b>1</b>	<b>141</b>	<b>314</b>							
022	achtertuin		M09	49	022-1	71	38	Nee	Nee
023	achtertuin gazon				023-1	34			
024	achtertuin				024-1	27			
025	achtertuin				025-1	27			

**Bodemonderzoek lood**

Loodcluster L092 – Cederstraat-Taxusstraat in Zaandam

projectnummer 434775.33

April 2019, revisie 01

Gemeente Zaanstad



Huisnummer	Oppervlakte onverhard (m <sup>2</sup> )/gebruik	Totaal opp.	Meng-monster	Gehalte lood in mengmonster	Monster	XRF gehalte	Gem.	Sanering?	Gebruiksadviezen aanbevolen?
026	voortuin gazon				026-1	29			
027	voortuin		M10	49	027-1	20	20	Nee	Nee
<b>1b</b>	<b>26</b>	<b>175</b>							
019	voortuin		M07	37	019-1	30	30	Nee	Nee
020	achtertuintuin		M08	91	020-1	43	51	Nee	Nee
021	achtertuintuin				021-1	58			
<b>1c</b>	<b>35</b>	<b>177</b>							
050	achtertuintuin gazon		M25	25	050-1	10	32	Nee	Nee
051	achtertuintuin				051-1	54			
<b>2</b>	<b>54</b>	<b>270</b>							
001	voortuin		M01	43	001-1	26	24	Nee	Nee
002	voortuin				002-1	22			
003	achtertuintuin		M02	97	003-1	44	50	Nee	Nee
004	achtertuintuin				004-1	52			
005	achtertuintuin				005-1	55			
<b>3</b>	<b>70</b>	<b>278</b>							
006	voortuin		M03	53	006-1	33	33	Nee	Nee
007	achtertuintuin gazon		M04	65	007-1	25	45	Nee	Nee
008	achtertuintuin				008-1	49			
009	achtertuintuin gazon				009-1	46			
010	achtertuintuin				010-1	58			
<b>4</b>	<b>68</b>	<b>273</b>							
053	voortuin		M26	74	053-1	61	40	Nee	Nee
054	voortuin				054-1	18			
055	achtertuintuin		M27	70	055-1	49	61	Nee	Nee
056	achtertuintuin				056-1	73			
057	achtertuintuin				057-1	60			
<b>7</b>	<b>85</b>	<b>284</b>							
028	voortuin		M11	45	028-1	48	42	Nee	Nee
029	voortuin				029-1	33			
030	voortuin				030-1	46			
031	achtertuintuin gazon		M12	74	031-1	64	63	Nee	Nee
032	achtertuintuin				032-1	28			
033	achtertuintuin				033-1	97			
<b>11</b>	<b>124</b>	<b>248</b>							
073	voortuin		M34	41	073-1	35	35	Nee	Nee
074	achtertuintuin		M35	38	074-1	59	58	Nee	Nee
075	achtertuintuin				075-1	64			
076	achtertuintuin gazon				076-1	59			
077	achtertuintuin				077-1	42			
078	achtertuintuin				078-1	64			

**Bodemonderzoek lood**

Loodcluster L092 – Cederstraat-Taxusstraat in Zaandam

projectnummer 434775.33

April 2019, revisie 01

Gemeente Zaanstad



Huisnummer	Oppervlakte onverhard (m <sup>2</sup> )/gebruik	Totaal opp.	Meng-monster	Gehalte lood in mengmonster	Monster	XRF gehalte	Gem.	Sanering?	Gebruiksadviezen aanbevolen?
<b>13</b>									
083	tuin		M39	51	083-1	36	37	Nee	Nee
084	gazon	084-1			30				
085	tuin	085-1			51				
086	tuin	086-1			31				
087	tuin		M40	61	087-1	76	76	Nee	Nee
<b>16</b>	<b>50</b>	<b>251</b>							
013	achtertuint gazon		M38	18	013-1	10	10	Nee	Nee
014	achtertuint gazon				014-1	10			
015	achtertuint braak				015-1	10			
<b>18</b>	<b>64</b>	<b>255</b>							
016	voortuin		M05	67	016-1	36	36	Nee	Nee
017	achtertuint gazon		M06	66	017-1	67	54	Nee	Nee
018	achtertuint gazon				018-1	40			
<b>20</b>	<b>60</b>	<b>299</b>							
070	achtertuint		M33	67	070-1	66	45	Nee	Nee
071	achtertuint gazon				071-1	22			
072	achtertuint				072-1	47			
<b>Groen</b>	:	gehalte lood < 370 mg/kg ds.							

### 3.3 Samenvatting en aanbevelingen

Adres	Vervolg
<b>Locaties zonder gebruiksadviezen (lood &lt; 370 mg/kg ds.)</b>	
Cederstraat 7 Cederstraat 29 Cederstraat 31 Cederstraat 55 Cederstraat 2 Cederstraat 4 Cederstraat 4b Cederstraat 8 Cederstraat 12 Cederstraat 14 Cederstraat 44 Cederstraat 46 Cederstraat 52 Cederstraat 58 Taxusstraat 1 Taxusstraat 1b Taxusstraat 1c Taxusstraat 2 Taxusstraat 3 Taxusstraat 4 Taxusstraat 7 Taxusstraat 11 Taxusstraat 13 Taxusstraat 16 Taxusstraat 18 Taxusstraat 20	<ul style="list-style-type: none"> <li>• Geen</li> </ul>
<b>Verharde tuinen</b>	
Cederstraat 3 Cederstraat 49 Cederstraat 59 Cederstraat 63 Cederstraat 4a Cederstraat 16 Cederstraat 22 Cederstraat 32 Cederstraat 56 Meidoornstraat 89 Taxusstraat 9 Taxusstraat 14	<ul style="list-style-type: none"> <li>• Geen</li> </ul>
<b>Geen reactie</b>	
Cederstraat 27 Cederstraat 57 Cederstraat 10 Cederstraat 18 Cederstraat 30 Cederstraat 36 Taxusstraat 5	<ul style="list-style-type: none"> <li>• Niet bekend</li> </ul>
<b>Wordt buiten dit cluster gerapporteerd</b>	
Cederstraat 9 Cederstraat 2a Taxusstraat 6 Taxusstraat 8 Taxusstraat 15 Taxusstraat 17	<ul style="list-style-type: none"> <li>• Nog niet bekend</li> </ul>
<b>Geen toestemming</b>	
Cederstraat 15 Cederstraat 6 Cederstraat 20 Cederstraat 42 Taxusstraat 1d Taxusstraat 10 Taxusstraat 12 Taxusstraat 19	<ul style="list-style-type: none"> <li>• Niet bekend</li> </ul>

**Bodemonderzoek lood**

Loodcluster L092 – Cederstraat-Taxusstraat in Zaandam

projectnummer 434775.33

April 2019, revisie 01

Gemeente Zaanstad



Antea Group,  
Almere, april 2019

## **Bijlage 1 Toelichting op bodemonderzoek**

## ***Kwaliteitsaspecten van het onderzoek, de toegepaste methoden en strategieën en betrouwbaarheid/garanties***

### **Betrouwbaarheid/garanties**

Bodemonderzoek wordt in zijn algemeenheid uitgevoerd door het steekproefsgewijs bemonsteren van al dan niet verdachte bodemlagen. Hoewel Antea Group conform de toepasselijke en van kracht zijnde regelgeving handelt, is het juist deze steekproefsgewijze benadering die het onmogelijk maakt garanties ten aanzien van de verontreinigingssituatie af te geven op basis van de resultaten van een bodemonderzoek.

Het vorenstaande betekent dat Antea Group geen aansprakelijkheid accepteert ten aanzien van mogelijke beslissingen die de opdrachtgever naar aanleiding van het door Antea Group uitgevoerde bodemonderzoek neemt. In een voorkomend geval adviseren wij u altijd contact op te nemen met uw aanspreekpunt binnen Antea Group.

In dit kader kan ook worden opgemerkt dat de voor het historisch onderzoek geraadpleegde bronnen niet altijd zonder fouten en volledig zijn. Voor het verkrijgen van historische informatie is Antea Group wel afhankelijk van deze bronnen, waardoor Antea Group niet kan instaan voor de juistheid en volledigheid van de verzamelde historische informatie.

### **Certificatie/accreditatie**

Antea Group is gecertificeerd volgens NEN-ISO 9001. Ons bureau is lid van de Vereniging Kwaliteitsborging Bodemonderzoek (VKB).

De onderzochte locaties zijn niet in eigendom van Antea Group of gerelateerde zusterbedrijven.

De in het bodemonderzoek benodigde analyses laat Antea Group verrichten door een RvA geaccrediteerd laboratorium. Deze accreditatie garandeert dat bij de analyses consequent de juiste en vastgelegde procedures worden gehanteerd zodat de analyseresultaten een hoge betrouwbaarheid hebben.. De analyseresultaten zijn gevalideerd getoetst middels BOTOVA.

### **Toepassing grond**

Het bodemonderzoek geeft inzicht in de milieuhygiënische kwaliteit van de bodem in het kader van het gebruik en/of de bestemming van de onderzochte locaties. Gezien het specifieke doel van het onderzoek wordt met nadruk vermeld dat dit rapport **niet** geschikt is voor het aanvragen van een omgevingsvergunning en/of grondtransactie.



## Toelichting op de toetsingskaders

### Toetsingskader achtergrond-, streef- en interventiewaarden

Hieronder wordt uitgebreid op de begrippen achtergrond-, streef- en interventiewaarden en hun betekenis ingegaan.

Bij de toetsing wordt een uitspraak gedaan op parameterniveau én op monsterniveau. Met betrekking tot het bepalen van de achtergrondwaarden kan in sommige gevallen de overall-conclusie op monsterniveau afwijken ten opzichte van de conclusie op parameterniveau als gevolg van de toetsregel die in artikel 4.2.2 van de Regeling bodemkwaliteit staat. In dit artikel wordt beschreven wat onder het overschrijden van de achtergrondwaarden wordt verstaan.

De achtergrondwaarden (AW) zijn landelijk geldende waarden voor een multifunctionele bodemkwaliteit en geven de bovengrens aan voor wat in de dagelijkse praktijk 'schone grond' wordt genoemd. Deze achtergrondwaarden zijn vastgesteld op basis van gehalten zoals deze voorkomen in de bodem van natuur- en landbouwgronden. Dit omdat in dergelijke gronden geen belasting door lokale verontreinigingsbronnen aanwezig wordt geacht. De streefwaarde (S) geeft het concentratieniveau in grondwater aan waarboven wel en waaronder geen sprake is van een aantoonbare verontreiniging.

De interventiewaarde (I) geeft het concentratieniveau in de grond, waterbodem of grondwater aan waarboven de functionele eigenschappen die de bodem voor mens, plant en dier heeft, in ernstige mate kunnen zijn verminderd. In het overheidsbeleid wordt gesproken van een geval van ernstige bodemverontreiniging, indien de gemiddelde concentratie aan één stof de interventiewaarde overschrijdt in tenminste 25 m<sup>3</sup> grond/slib of voor het grondwater in tenminste 100 m<sup>3</sup> bodemvolume. Over de hoeveelheid grond/slib of grondwater waarop een eventuele overschrijding van de interventiewaarde zich voordoet kan in een eerste onderzoek meestal nog geen betrouwbare uitspraak worden gedaan. Daarom kunnen op basis van de resultaten van dit eerste onderzoek dan ook geen conclusies worden getrokken ten aanzien van het al dan niet ernstig zijn van het verontreinigingsgeval.

Bij de getoetste waarden is tevens een index opgenomen.

Deze index is als volgt berekend:  $Index = (GSSD - AW \text{ (of S)}) / (I - AW \text{ (of S)})$ . Een negatieve waarde voor de index houdt in dat de gestandaardiseerde meetwaarde (GSSD) lager is dan de achtergrondwaarde. Bij een index boven de 1 ligt de gestandaardiseerde meetwaarde boven de interventiewaarde. Een index tussen de 0 en 0,5 betekent dat de gestandaardiseerde meetwaarde (ver) onder de interventiewaarde ligt. Een index tussen de 0,5 en 1 houdt in dat de gestandaardiseerde meetwaarde (dicht) bij de interventiewaarde ligt. Afhankelijk van de specifieke situatie geeft dit mogelijk aanleiding tot het uitsplitsen van een mengmonster en/of het uitvoeren van een nader onderzoek. Met een nader bodemonderzoek kunnen de ernst en de spoedeisendheid van het geval worden vastgesteld. Een nader onderzoek kan worden uitgevoerd als er een duidelijke indicatie bestaat dat sprake is van een geval van ernstige bodemverontreiniging.

Een geval van ernstige bodemverontreiniging kan zich ook voordoen zonder dat de interventiewaarden worden overschreden. Als een verontreiniging zich zodanig in een ander milieucompartiment (bijv. het grondwater) of objecten (bijv. consumptiegewassen) verspreidt dat daar schadelijke effecten kunnen optreden, is er sprake van een geval van ernstige bodemverontreiniging. Ook als het bij puntbronnen van verontreinigingen (bijv. op grond van berekeningen) waarschijnlijk is dat zonder maatregelen op korte termijn (binnen maximaal enkele maanden) een verontreiniging van eerder genoemde 25 of 100 m<sup>3</sup> bodemvolume kan optreden, is er sprake van een geval van ernstige bodemverontreiniging.

Bij de toetsing worden de gemeten gehalten in grondmonsters aan de hand van geanalyseerde of geschatte gehalten organisch stof en lutum gevalideerd omgerekend middels BOTOVA naar zogenaamde standaardbodemcondities (bodem met 10% organische stof en 25% lutum). Indien de gehalten of concentraties in grond- en grondwatermonsters lager zijn dan de gerapporteerde rapportagegrens worden deze gevalideerd herberekend middels BOTOVA tot een gestandaardiseerde meetwaarde (gerapporteerde rapportagegrens maal 0,7). Deze gestandaardiseerde meetwaarden (GSSD) worden vergeleken met de normwaarden.

#### *Barium*

In de Circulaire bodemsanering per 1 juli 2013 is aangegeven dat de norm voor barium tijdelijk is ingetrokken. Gebleken is namelijk dat de interventiewaarde voor barium lager was dan het gehalte dat van nature in de bodem voorkomt. Indien sprake is van verhoogde bariumgehalten ten opzichte van de natuurlijke achtergrond als gevolg van een antropogene bron, kan dit gehalte worden beoordeeld op basis van de voormalige interventiewaarde voor barium van 920 mg/kg ds (voor standaardbodem). Analyses op barium dienen wel nog te worden uitgevoerd, maar de resultaten hoeven dus niet meer getoetst te worden, tenzij een duidelijke antropogene bron aanwezig is. Het gemeten gehalte aan barium is conform de circulaire bodemsanering per 1 juli 2013, niet getoetst aan de voormalige interventiewaarde. Dit in verband met het voor deze parameter ontbreken van een aanwijsbare antropogene bron.

#### **Toetsingskader Besluit bodemkwaliteit**

De gemeten gehalten in een partij grond worden getoetst aan de maximale waarden en rekenregels uit het Besluit- en de Regeling bodemkwaliteit, specifiek de regels die gelden voor het volgen het generieke kader toepassen op landbodem. De mate van overschrijden van de bovengenoemde maximale waarden bepaalt tot welke klasse een toe te passen partij grond of de ontvangende landbodem behoort. Deze classificatie is echter alleen mogelijk indien de monsterneming en het laboratoriumonderzoek zijn uitgevoerd door bij regeling van Onze Ministers bepaalde methoden alsmede door een persoon of instelling die daarvoor beschikt over een erkenning.

De op basis van de bovenstaande maximale waarden in te delen klassen zijn:

#### *Achtergrondwaarde*

De landbodem dan wel een toe te passen partij grond wordt geclassificeerd als 'altijd toepasbaar' (oftewel schoon), wanneer de gemeten gehalten de achtergrondwaarden niet overschrijden. In artikel 4.2.2 van de Regeling is beschreven wat onder het overschrijden van de achtergrondwaarden wordt verstaan.

#### *Kwaliteitsklasse 'wonen'*

De kwaliteit van een partij grond die op landbodem wordt toegepast, wordt beoordeeld als de kwaliteitsklasse 'wonen', wanneer de gemeten gehalten de bovengenoemde achtergrondwaarden overschrijden maar lager zijn dan de maximale waarden voor de bodemkwaliteitsklasse 'wonen' (zie artikel 4.4.1 van de Regeling). De kwaliteit van de ontvangende landbodem wordt beoordeeld als de kwaliteitsklasse 'wonen', wanneer de gemeten gehalten de bovengenoemde achtergrondwaarden overschrijden maar lager zijn dan de maximale waarden voor de bodemkwaliteitsklasse 'wonen'. In artikel 4.10.2 van de Regeling is beschreven wat onder het overschrijden van de maximale waarden voor de kwaliteitsklasse 'wonen' wordt verstaan.

#### *Kwaliteitsklasse 'industrie'*

De kwaliteit van de ontvangende landbodem alsmede van een partij grond die op landbodem wordt toegepast, wordt beoordeeld als de kwaliteitsklasse 'industrie' wanneer de gemeten gehalten de maximale waarden voor de kwaliteitsklasse 'wonen' overschrijden, maar lager zijn dan de maximale waarden voor de bodemkwaliteitsklasse 'industrie' (zie artikel 4.4.1 en 4.10.2 van de Regeling).

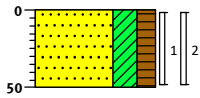
#### *Niet toepasbare grond*

Wanneer de gemeten gehalten in een partij grond de maximale waarden voor de kwaliteitsklasse 'industrie' overschrijden (en wordt geclassificeerd als 'niet toepasbaar > industrie' of 'niet toepasbaar > interventiewaarde'), dan komt deze grond niet in aanmerking voor hergebruik volgens het generieke toetsingskader of verwerking in een grootschalige bodemtoepassing. In dat geval dient te worden nagegaan of mogelijk wordt voldaan aan de voorwaarden voor het gebiedsspecifieke toetsingskader (art. 44 t/m 53 van het Besluit).

## **Bijlage 2 Profielbeschrijvingen en veldwaarnemingen**

**Boring: 001**

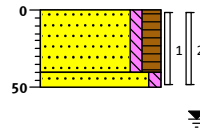
Datum: 14-01-2019  
 Boormeester: pam  
 X: 118036,98  
 Y: 494104,57  
 Lengte gat: 0,00  
 Breedte gat: 0,00



0 tuin  
 (50) Zand, matig fijn, kleiig, matig humeus, zwak wortelhoudend, donker grijsbruin, Edelmanboor

**Boring: 002**

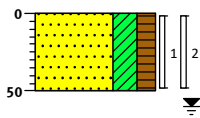
Datum: 14-01-2019  
 Boormeester: pam  
 X: 118035,50  
 Y: 494108,46  
 Lengte gat: 0,00  
 Breedte gat: 0,00



0 tuin  
 (40) Zand, matig fijn, zwak siltig, matig humeus, zwak wortelhoudend, donker grijsbruin, Edelmanboor  
 (10) Zand, matig fijn, zwak siltig, bruinbeige, Edelmanboor

**Boring: 003**

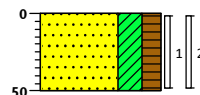
Datum: 14-01-2019  
 Boormeester: pam  
 X: 118020,25  
 Y: 494102,39  
 Lengte gat: 0,00  
 Breedte gat: 0,00



0 tuin  
 (50) Zand, matig fijn, kleiig, matig humeus, sporen schelpen, zwak wortelhoudend, donker grijsbruin, Edelmanboor

**Boring: 004**

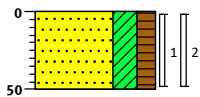
Datum: 14-01-2019  
 Boormeester: pam  
 X: 118016,23  
 Y: 494100,74  
 Lengte gat: 0,00  
 Breedte gat: 0,00



0 tuin  
 (50) Zand, matig fijn, kleiig, matig humeus, sporen schelpen, sporen wortels, donker grijsbruin, Edelmanboor

**Boring: 005**

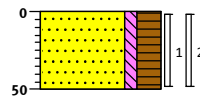
Datum: 14-01-2019  
 Boormeester: pam  
 X: 118014,76  
 Y: 494097,57  
 Lengte gat: 0,00  
 Breedte gat: 0,00



0 tuin  
 (50) Zand, matig fijn, kleiig, matig humeus, sporen schelpen, sporen plastic, zwak wortelhoudend, donker grijsbruin, Edelmanboor

**Boring: 006**

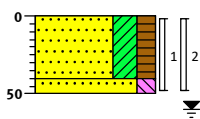
Datum: 14-01-2019  
 Boormeester: pam  
 X: 118034,27  
 Y: 494113,60  
 Lengte gat: 0,00  
 Breedte gat: 0,00



0 tuin  
 (50) Zand, matig fijn, zwak siltig, sterk humeus, matig wortelhoudend, donkerbruin, Edelmanboor

**Boring: 007**

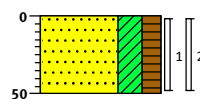
Datum: 14-01-2019  
 Boormeester: pam  
 X: 118022,06  
 Y: 494109,34  
 Lengte gat: 0,00  
 Breedte gat: 0,00



0 gazon  
 (40) Zand, matig fijn, kleiig, matig humeus, sporen schelpen, donker grijsbruin, Edelmanboor  
 (10) Zand, matig fijn, matig siltig, zwak baksteenhoudend, grijsbruin, Edelmanboor, geroerd

**Boring: 008**

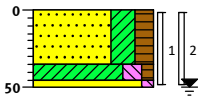
Datum: 14-01-2019  
 Boormeester: pam  
 X: 118019,74  
 Y: 494105,38  
 Lengte gat: 0,00  
 Breedte gat: 0,00



0 tuin  
 (50) Zand, matig fijn, kleiig, matig humeus, zwak wortelhoudend, sporen schelpen, donker grijsbruin, Edelmanboor

**Boring: 009**

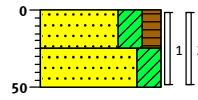
Datum: 14-01-2019  
 Boormeester: pam  
 X: 118014,88  
 Y: 494105,56  
 Lengte gat: 0,00  
 Breedte gat: 0,00



0 gazon  
 (35) Zand, matig fijn, kleiig, matig humeus, matig wortelhoudend, donker grijsbruin, Edelmanboor  
 25 (10) Klei, matig siltig, zwak humeus, donker bruingrijs, Edelmanboor  
 (5) Zand, matig fijn, zwak siltig, zwak schelphoudend, grijsbeige, Edelmanboor

**Boring: 010**

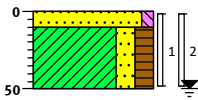
Datum: 14-01-2019  
 Boormeester: pam  
 X: 118011,46  
 Y: 494109,23  
 Lengte gat: 0,00  
 Breedte gat: 0,00



0 tuin  
 (25) Zand, matig fijn, kleiig, matig humeus, zwak wortelhoudend, donker grijsbruin, Edelmanboor  
 (25) Zand, matig fijn, kleiig, brokken klei, beigegrijs, Edelmanboor, geroerd

**Boring: 011**

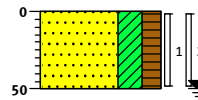
Datum: 14-01-2019  
 Boormeester: pam  
 X: 117984,16  
 Y: 494241,52  
 Lengte gat: 0,00  
 Breedte gat: 0,00



0 tuin  
 (10) Zand, matig fijn, zwak siltig, grijsbeige, Edelmanboor  
 (40) Klei, matig zandig, matig humeus, donker grijsbruin, Edelmanboor

**Boring: 012**

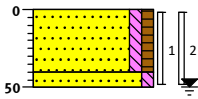
Datum: 14-01-2019  
 Boormeester: pam  
 X: 117957,67  
 Y: 494159,87  
 Lengte gat: 0,00  
 Breedte gat: 0,00



0 tuin  
 (50) Zand, matig fijn, kleiig, matig humeus, zwak wortelhoudend, donker grijsbruin, Edelmanboor

**Boring: 013**

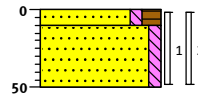
Datum: 14-01-2019  
 Boormeester: pam  
 X: 117969,98  
 Y: 494234,87  
 Lengte gat: 0,00  
 Breedte gat: 0,00



0 gazon  
 (40) Zand, matig fijn, zwak siltig, zwak humeus, zwak schelphoudend, bruingrijs, Edelmanboor, gaas op 10  
 (10) Zand, matig fijn, zwak siltig, zwak schelphoudend, bruinbeige, Edelmanboor

**Boring: 014**

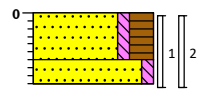
Datum: 14-01-2019  
 Boormeester: pam  
 X: 117966,27  
 Y: 494233,11  
 Lengte gat: 0,00  
 Breedte gat: 0,00



0 gazon  
 (10) Zand, matig fijn, zwak siltig, matig humeus, donker, Edelmanboor, gaas op 10  
 (40) Zand, matig fijn, zwak siltig, zwak schelphoudend, grijsbeige, Edelmanboor

**Boring: 015**

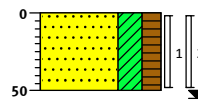
Datum: 14-01-2019  
 Boormeester: pam  
 X: 117961,91  
 Y: 494237,03  
 Lengte gat: 0,00  
 Breedte gat: 0,00



0 braak  
 (30) Zand, matig fijn, zwak siltig, sterk humeus, zwak schelphoudend, donkerbruin, Edelmanboor  
 (15) Zand, matig fijn, zwak siltig, sporen roest, sporen schelpen, bruinbeige, Edelmanboor

**Boring: 016**

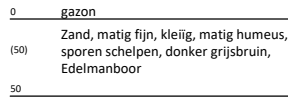
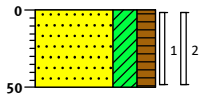
Datum: 14-01-2019  
 Boormeester: pam  
 X: 117976,86  
 Y: 494260,21  
 Lengte gat: 0,00  
 Breedte gat: 0,00



0 tuin  
 (50) Zand, matig fijn, kleiig, matig humeus, zwak wortelhoudend, donker grijsbruin, Edelmanboor

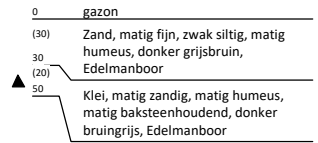
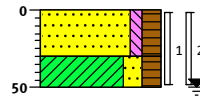
**Boring: 017**

Datum: 14-01-2019  
 Boormeester: pam  
 X: 117962,85  
 Y: 494252,03  
 Lengte gat: 0,00  
 Breedte gat: 0,00



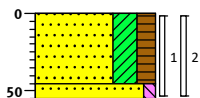
**Boring: 018**

Datum: 14-01-2019  
 Boormeester: pam  
 X: 117956,91  
 Y: 494249,73  
 Lengte gat: 0,00  
 Breedte gat: 0,00



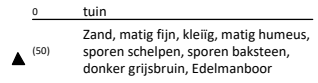
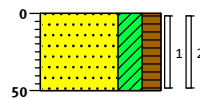
**Boring: 019**

Datum: 14-01-2019  
 Boormeester: pam  
 X: 118044,88  
 Y: 494076,85  
 Lengte gat: 0,00  
 Breedte gat: 0,00



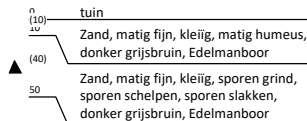
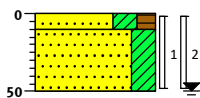
**Boring: 020**

Datum: 14-01-2019  
 Boormeester: pam  
 X: 118026,07  
 Y: 494077,27  
 Lengte gat: 0,00  
 Breedte gat: 0,00



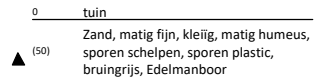
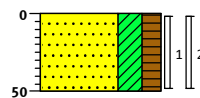
**Boring: 021**

Datum: 14-01-2019  
 Boormeester: pam  
 X: 118025,02  
 Y: 494071,96  
 Lengte gat: 0,00  
 Breedte gat: 0,00



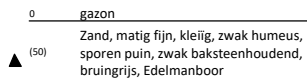
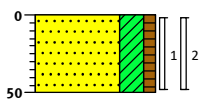
**Boring: 022**

Datum: 14-01-2019  
 Boormeester: pam  
 X: 118029,45  
 Y: 494064,06  
 Lengte gat: 0,00  
 Breedte gat: 0,00



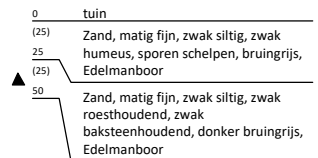
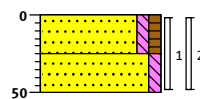
**Boring: 023**

Datum: 14-01-2019  
 Boormeester: pam  
 X: 118033,67  
 Y: 494060,01  
 Lengte gat: 0,00  
 Breedte gat: 0,00



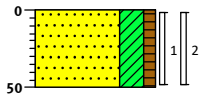
**Boring: 024**

Datum: 14-01-2019  
 Boormeester: pam  
 X: 118030,12  
 Y: 494055,73  
 Lengte gat: 0,00  
 Breedte gat: 0,00



**Boring: 025**

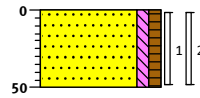
Datum: 14-01-2019  
 Boormeester: pam  
 X: 118036,97  
 Y: 494053,86  
 Lengte gat: 0,00  
 Breedte gat: 0,00



0 tuin  
 (50) Zand, matig fijn, kleiig, zwak humeus, matig wortelhoudend, sporen schelpen, bruingrijs, Edelmanboor

**Boring: 026**

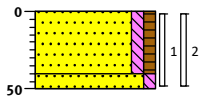
Datum: 14-01-2019  
 Boormeester: pam  
 X: 118043,29  
 Y: 494058,02  
 Lengte gat: 0,00  
 Breedte gat: 0,00



0 gazon  
 (50) Zand, matig fijn, zwak siltig, zwak humeus, zwak schelphoudend, bruingrijs, Edelmanboor, geroerd

**Boring: 027**

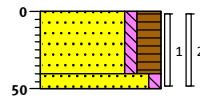
Datum: 14-01-2019  
 Boormeester: pam  
 X: 118048,87  
 Y: 494060,99  
 Lengte gat: 0,00  
 Breedte gat: 0,00



0 tuin  
 (40) Zand, matig fijn, zwak siltig, zwak humeus, sporen schelpen, bruingrijs, Edelmanboor  
 (10) Zand, matig fijn, zwak siltig, sporen schelpen, grijsbeige, Edelmanboor

**Boring: 028**

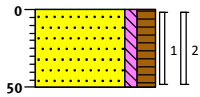
Datum: 14-01-2019  
 Boormeester: pam  
 X: 118022,88  
 Y: 494147,01  
 Lengte gat: 0,00  
 Breedte gat: 0,00



0 tuin  
 (40) Zand, matig fijn, zwak siltig, sterk humeus, zwak wortelhoudend, donker grijsbruin, Edelmanboor  
 (10) Zand, matig fijn, zwak siltig, zwak puinhoudend, neutraalgrijs, Edelmanboor

**Boring: 029**

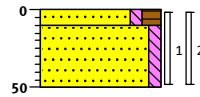
Datum: 14-01-2019  
 Boormeester: pam  
 X: 118021,53  
 Y: 494153,41  
 Lengte gat: 0,00  
 Breedte gat: 0,00



0 tuin  
 (50) Zand, matig fijn, zwak siltig, matig humeus, sporen puin, sporen baksteen, grijsbruin, Edelmanboor, geroerd

**Boring: 030**

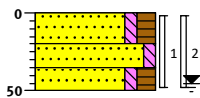
Datum: 14-01-2019  
 Boormeester: pam  
 X: 118014,10  
 Y: 494153,21  
 Lengte gat: 0,00  
 Breedte gat: 0,00



0 tuin  
 (10) Zand, matig fijn, zwak siltig, matig humeus, zwak schelphoudend, grijsbruin, Edelmanboor  
 (40) Zand, matig fijn, zwak siltig, sporen schelpen, bruinbeige, Edelmanboor

**Boring: 031**

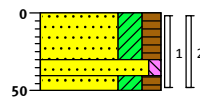
Datum: 14-01-2019  
 Boormeester: pam  
 X: 118009,49  
 Y: 494143,47  
 Lengte gat: 0,00  
 Breedte gat: 0,00



0 gazon  
 (20) Zand, matig fijn, zwak siltig, matig humeus, zwak wortelhoudend, donker bruingrijs, Edelmanboor  
 (15) Zand, matig fijn, zwak siltig, zwak schelphoudend, beigegrijs, Edelmanboor  
 (15) Zand, matig fijn, zwak siltig, matig humeus, sporen wortels, donker bruingrijs, Edelmanboor

**Boring: 032**

Datum: 14-01-2019  
 Boormeester: pam  
 X: 118003,76  
 Y: 494141,44  
 Lengte gat: 0,00  
 Breedte gat: 0,00

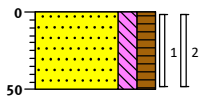


0 tuin  
 (30) Zand, matig fijn, kleiig, matig humeus, zwak wortelhoudend, donker bruingrijs, Edelmanboor  
 (10) Zand, matig fijn, zwak siltig, sporen schelpen, grijsbeige, Edelmanboor  
 (10) Zand, matig fijn, kleiig, matig humeus, sporen grind, donker grijsbruin, Edelmanboor



**Boring: 033**

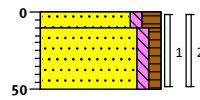
Datum: 14-01-2019  
 Boormeester: pam  
 X: 117999,63  
 Y: 494145,25  
 Lengte gat: 0,00  
 Breedte gat: 0,00



0 tuin  
 (50) Zand, matig fijn, matig siltig, matig humeus, zwak wortelhoudend, donker grijsbruin, Edelmanboor

**Boring: 034**

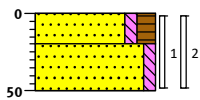
Datum: 15-01-2019  
 Boormeester: pam  
 X: 117997,08  
 Y: 494061,41  
 Lengte gat: 0,00  
 Breedte gat: 0,00



0 tuin  
 (10) Zand, matig fijn, zwak siltig, matig humeus, donker bruingrijs, Edelmanboor  
 (40) Zand, matig fijn, zwak siltig, zwak humeus, sporen puin, bruinbeige, Edelmanboor, geroerd

**Boring: 035**

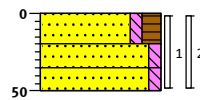
Datum: 15-01-2019  
 Boormeester: pam  
 X: 118017,15  
 Y: 494073,22  
 Lengte gat: 0,00  
 Breedte gat: 0,00



0 tuin  
 (20) Zand, matig fijn, zwak siltig, matig humeus, zwak schelphoudend, zwak mijnsteenhoudend, donkerbruin, Edelmanboor  
 (30) Zand, matig fijn, zwak siltig, brokken klei, zwak schelphoudend, bruinbeige, Edelmanboor

**Boring: 036**

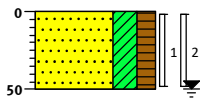
Datum: 15-01-2019  
 Boormeester: pam  
 X: 118021,40  
 Y: 494069,37  
 Lengte gat: 0,00  
 Breedte gat: 0,00



0 tuin  
 (20) Zand, matig fijn, zwak siltig, matig humeus, sporen baksteen, zwak grindhoudend, donkerbruin, Edelmanboor  
 (15) Zand, matig fijn, zwak siltig, zwak schelphoudend, grijsbeige, Edelmanboor  
 (35) Zand, matig fijn, zwak siltig, zwak grindhoudend, zwak sintelhoudend, donker bruingrijs, Edelmanboor

**Boring: 037**

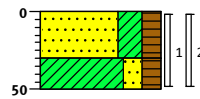
Datum: 15-01-2019  
 Boormeester: pam  
 X: 117984,53  
 Y: 494070,15  
 Lengte gat: 0,00  
 Breedte gat: 0,00



0 tuin  
 (50) Zand, matig fijn, kleilig, matig humeus, sporen schelpen, sporen plastic, donkerbruin, Edelmanboor, word kleiiger naar beneden

**Boring: 038**

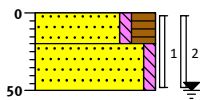
Datum: 15-01-2019  
 Boormeester: pam  
 X: 117981,82  
 Y: 494073,22  
 Lengte gat: 0,00  
 Breedte gat: 0,00



0 tuin  
 (30) Zand, matig fijn, kleilig, matig humeus, sporen schelpen, donker grijsbruin, Edelmanboor  
 (20) Klei, matig zandig, matig humeus, zwak schelphoudend, donker grijsbruin, Edelmanboor

**Boring: 039**

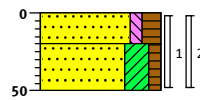
Datum: 15-01-2019  
 Boormeester: pam  
 X: 117967,11  
 Y: 494064,37  
 Lengte gat: 0,00  
 Breedte gat: 0,00



0 tuin  
 (20) Zand, matig fijn, zwak siltig, sterk humeus, sporen schelpen, donker grijsbruin, Edelmanboor  
 (30) Zand, matig fijn, zwak siltig, zwak roesthoudend, grijsbeige, Edelmanboor

**Boring: 040**

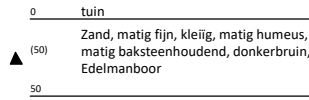
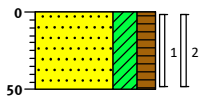
Datum: 15-01-2019  
 Boormeester: pam  
 X: 117932,78  
 Y: 494151,93  
 Lengte gat: 0,00  
 Breedte gat: 0,00



0 tuin  
 (20) Zand, matig fijn, zwak siltig, matig humeus, sporen schelpen, donker grijsbruin, Edelmanboor  
 (30) Zand, matig fijn, kleilig, zwak humeus, sporen schelpen, donker grijsbruin, Edelmanboor

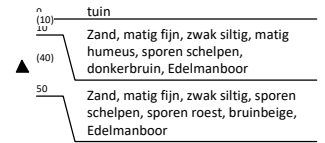
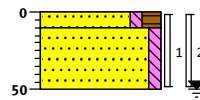
**Boring: 041**

Datum: 15-01-2019  
 Boormeester: pam  
 X: 117918,40  
 Y: 494260,67  
 Lengte gat: 0,00  
 Breedte gat: 0,00



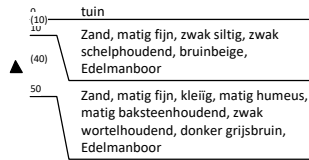
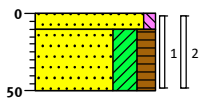
**Boring: 042**

Datum: 15-01-2019  
 Boormeester: pam  
 X: 117929,08  
 Y: 494267,52  
 Lengte gat: 0,00  
 Breedte gat: 0,00



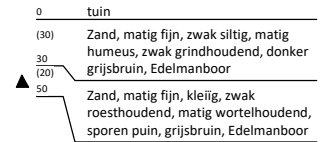
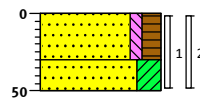
**Boring: 043**

Datum: 15-01-2019  
 Boormeester: pam  
 X: 117934,82  
 Y: 494266,66  
 Lengte gat: 0,00  
 Breedte gat: 0,00



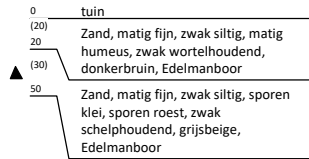
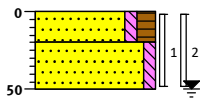
**Boring: 044**

Datum: 15-01-2019  
 Boormeester: pam  
 X: 117924,26  
 Y: 494243,12  
 Lengte gat: 0,00  
 Breedte gat: 0,00



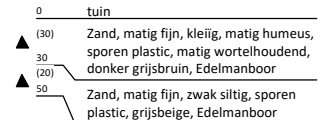
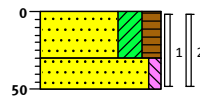
**Boring: 045**

Datum: 15-01-2019  
 Boormeester: pam  
 X: 117941,02  
 Y: 494247,06  
 Lengte gat: 0,00  
 Breedte gat: 0,00



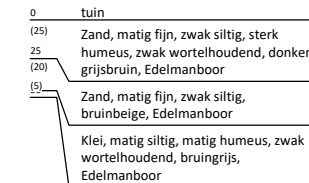
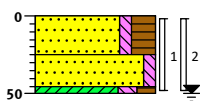
**Boring: 046**

Datum: 15-01-2019  
 Boormeester: pam  
 X: 117942,87  
 Y: 494252,79  
 Lengte gat: 0,00  
 Breedte gat: 0,00



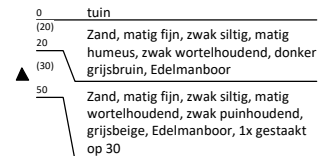
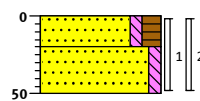
**Boring: 047**

Datum: 15-01-2019  
 Boormeester: pam  
 X: 117919,04  
 Y: 494229,78  
 Lengte gat: 0,00  
 Breedte gat: 0,00



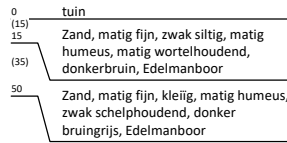
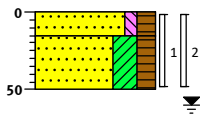
**Boring: 048**

Datum: 15-01-2019  
 Boormeester: pam  
 X: 117908,25  
 Y: 494224,15  
 Lengte gat: 0,00  
 Breedte gat: 0,00



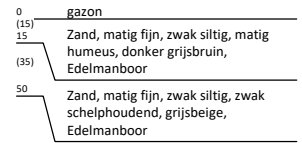
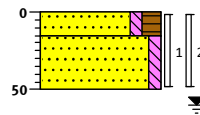
**Boring: 049**

Datum: 15-01-2019  
 Boormeester: pam  
 X: 117905,82  
 Y: 494220,58  
 Lengte gat: 0,00  
 Breedte gat: 0,00



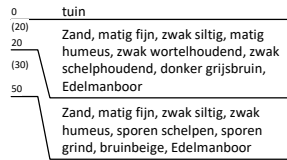
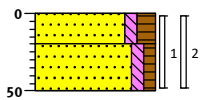
**Boring: 050**

Datum: 15-01-2019  
 Boormeester: pam  
 X: 118024,56  
 Y: 494078,83  
 Lengte gat: 0,00  
 Breedte gat: 0,00



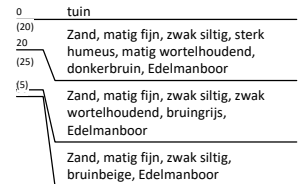
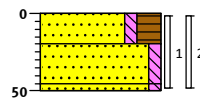
**Boring: 051**

Datum: 15-01-2019  
 Boormeester: pam  
 X: 118023,37  
 Y: 494083,15  
 Lengte gat: 0,00  
 Breedte gat: 0,00



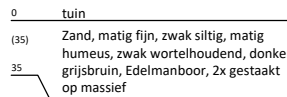
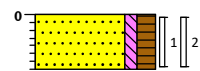
**Boring: 052**

Datum: 15-01-2019  
 Boormeester: pam  
 X: 118043,16  
 Y: 494085,51  
 Lengte gat: 0,00  
 Breedte gat: 0,00



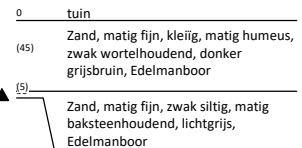
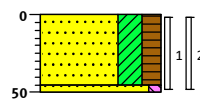
**Boring: 053**

Datum: 15-01-2019  
 Boormeester: pam  
 X: 118029,47  
 Y: 494127,04  
 Lengte gat: 0,00  
 Breedte gat: 0,00



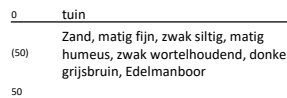
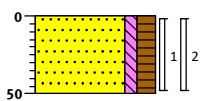
**Boring: 054**

Datum: 15-01-2019  
 Boormeester: pam  
 X: 118031,07  
 Y: 494122,14  
 Lengte gat: 0,00  
 Breedte gat: 0,00



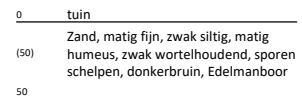
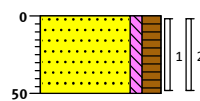
**Boring: 055**

Datum: 15-01-2019  
 Boormeester: pam  
 X: 118015,22  
 Y: 494121,70  
 Lengte gat: 0,00  
 Breedte gat: 0,00



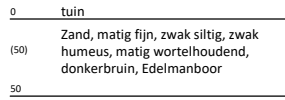
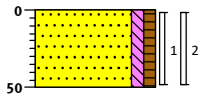
**Boring: 056**

Datum: 15-01-2019  
 Boormeester: pam  
 X: 118010,30  
 Y: 494118,19  
 Lengte gat: 0,00  
 Breedte gat: 0,00



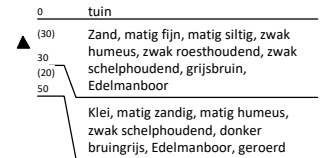
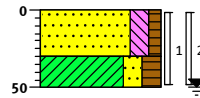
**Boring: 057**

Datum: 15-01-2019  
 Boormeester: pam  
 X: 118009,21  
 Y: 494112,86  
 Lengte gat: 0,00  
 Breedte gat: 0,00



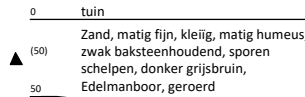
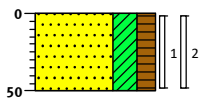
**Boring: 058**

Datum: 16-01-2019  
 Boormeester: pam  
 X: 118008,77  
 Y: 494044,80  
 Lengte gat: 0,00  
 Breedte gat: 0,00



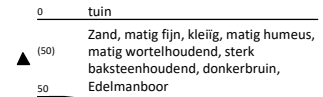
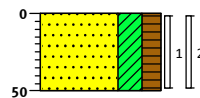
**Boring: 059**

Datum: 16-01-2019  
 Boormeester: pam  
 X: 118010,99  
 Y: 494039,15  
 Lengte gat: 0,00  
 Breedte gat: 0,00



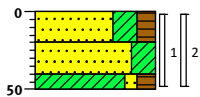
**Boring: 060**

Datum: 16-01-2019  
 Boormeester: pam  
 X: 118017,23  
 Y: 494042,82  
 Lengte gat: 0,00  
 Breedte gat: 0,00



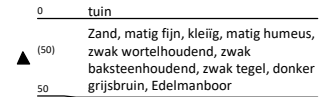
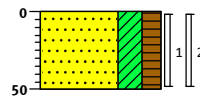
**Boring: 061**

Datum: 16-01-2019  
 Boormeester: pam  
 X: 118014,80  
 Y: 494047,28  
 Lengte gat: 0,00  
 Breedte gat: 0,00



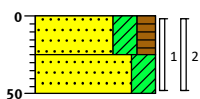
**Boring: 062**

Datum: 16-01-2019  
 Boormeester: pam  
 X: 118024,28  
 Y: 494045,32  
 Lengte gat: 0,00  
 Breedte gat: 0,00



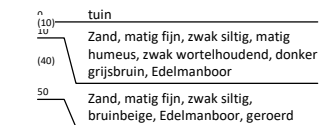
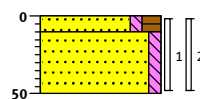
**Boring: 063**

Datum: 16-01-2019  
 Boormeester: pam  
 X: 118025,40  
 Y: 494059,61  
 Lengte gat: 0,00  
 Breedte gat: 0,00



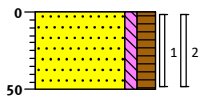
**Boring: 064**

Datum: 16-01-2019  
 Boormeester: pam  
 X: 117950,09  
 Y: 494222,54  
 Lengte gat: 0,00  
 Breedte gat: 0,00



**Boring: 065**

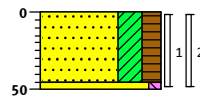
Datum: 16-01-2019  
 Boormeester: pam  
 X: 117952,64  
 Y: 494226,01  
 Lengte gat: 0,00  
 Breedte gat: 0,00



0 tuin  
 (50) Zand, matig fijn, zwak siltig, matig humeus, sporen puin, donker grijsbruin, Edelmanboor

**Boring: 066**

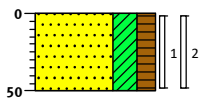
Datum: 16-01-2019  
 Boormeester: pam  
 X: 117983,83  
 Y: 494102,33  
 Lengte gat: 0,00  
 Breedte gat: 0,00



0 tuin  
 (45) Zand, matig fijn, kleiig, matig humeus, zwak wortelhoudend, donker grijsbruin, Edelmanboor  
 (5) Zand, matig fijn, zwak siltig, brokken klei, bruinbeige, Edelmanboor

**Boring: 067**

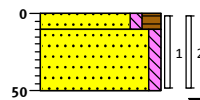
Datum: 16-01-2019  
 Boormeester: pam  
 X: 117980,44  
 Y: 494105,20  
 Lengte gat: 0,00  
 Breedte gat: 0,00



0 tuin  
 (50) Zand, matig fijn, kleiig, matig humeus, matig wortelhoudend, donker grijsbruin, Edelmanboor

**Boring: 068**

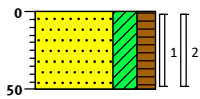
Datum: 16-01-2019  
 Boormeester: pam  
 X: 118001,34  
 Y: 494109,70  
 Lengte gat: 0,00  
 Breedte gat: 0,00



0 tuin  
 (10) Zand, matig fijn, zwak siltig, matig humeus, zwak wortelhoudend, donkerbruin, Edelmanboor  
 (40) Zand, matig fijn, zwak siltig, sporen klei, sporen baksteen, bruinbeige, Edelmanboor, geroerd

**Boring: 069**

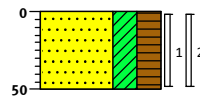
Datum: 16-01-2019  
 Boormeester: pam  
 X: 117997,63  
 Y: 494112,53  
 Lengte gat: 0,00  
 Breedte gat: 0,00



0 tuin  
 (50) Zand, matig fijn, kleiig, matig humeus, zwak wortelhoudend, sporen schelpen, donker grijsbruin, Edelmanboor

**Boring: 070**

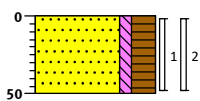
Datum: 16-01-2019  
 Boormeester: pam  
 X: 117955,71  
 Y: 494267,99  
 Lengte gat: 0,00  
 Breedte gat: 0,00



0 tuin  
 (50) Zand, matig fijn, kleiig, sterk humeus, sporen grind, zwak wortelhoudend, donkerbruin, Edelmanboor

**Boring: 071**

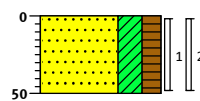
Datum: 16-01-2019  
 Boormeester: pam  
 X: 117953,96  
 Y: 494273,00  
 Lengte gat: 0,00  
 Breedte gat: 0,00



0 gazon  
 (50) Zand, matig fijn, zwak siltig, sterk humeus, zwak wortelhoudend, donker grijsbruin, Edelmanboor

**Boring: 072**

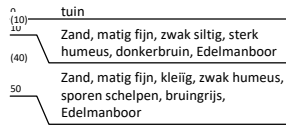
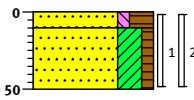
Datum: 16-01-2019  
 Boormeester: pam  
 X: 117948,87  
 Y: 494268,21  
 Lengte gat: 0,00  
 Breedte gat: 0,00



0 tuin  
 (50) Zand, matig fijn, kleiig, matig humeus, donker grijsbruin, Edelmanboor

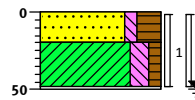
**Boring: 073**

Datum: 17-01-2019  
 Boormeester: pam  
 X: 118001,10  
 Y: 494201,55  
 Lengte gat: 0,00  
 Breedte gat: 0,00



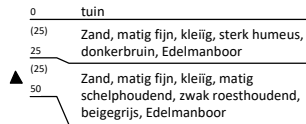
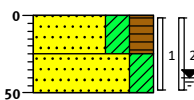
**Boring: 074**

Datum: 17-01-2019  
 Boormeester: pam  
 X: 117988,91  
 Y: 494195,23  
 Lengte gat: 0,00  
 Breedte gat: 0,00



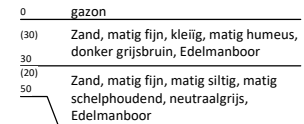
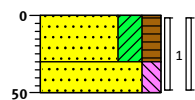
**Boring: 075**

Datum: 17-01-2019  
 Boormeester: pam  
 X: 117983,80  
 Y: 494192,07  
 Lengte gat: 0,00  
 Breedte gat: 0,00



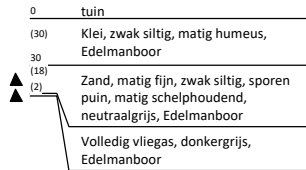
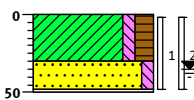
**Boring: 076**

Datum: 17-01-2019  
 Boormeester: pam  
 X: 117981,97  
 Y: 494196,20  
 Lengte gat: 0,00  
 Breedte gat: 0,00



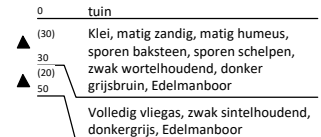
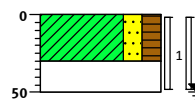
**Boring: 077**

Datum: 17-01-2019  
 Boormeester: pam  
 X: 117976,07  
 Y: 494188,90  
 Lengte gat: 0,00  
 Breedte gat: 0,00



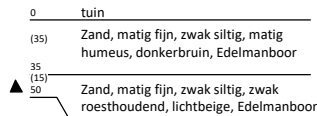
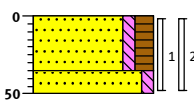
**Boring: 078**

Datum: 17-01-2019  
 Boormeester: pam  
 X: 117973,87  
 Y: 494193,96  
 Lengte gat: 0,00  
 Breedte gat: 0,00



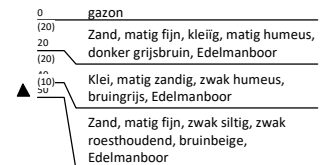
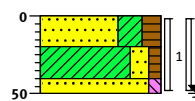
**Boring: 079**

Datum: 17-01-2019  
 Boormeester: pam  
 X: 117978,17  
 Y: 494111,53  
 Lengte gat: 0,00  
 Breedte gat: 0,00



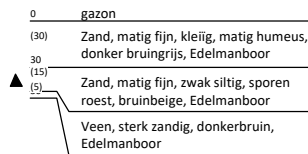
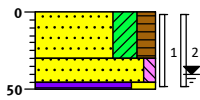
**Boring: 080**

Datum: 17-01-2019  
 Boormeester: pam  
 X: 117983,64  
 Y: 494109,34  
 Lengte gat: 0,00  
 Breedte gat: 0,00



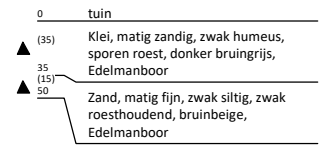
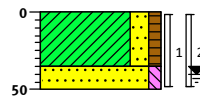
**Boring: 081**

Datum: 17-01-2019  
 Boormeester: pam  
 X: 117998,37  
 Y: 494117,55  
 Lengte gat: 0,00  
 Breedte gat: 0,00

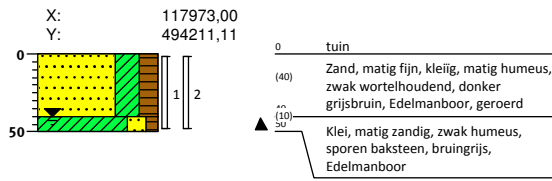


**Boring: 082**

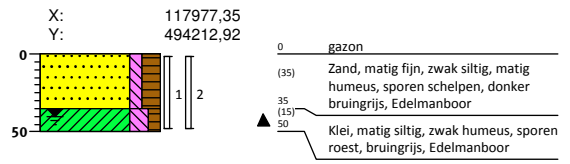
Datum: 17-01-2019  
 Boormeester: pam  
 X: 117994,87  
 Y: 494116,32  
 Lengte gat: 0,00  
 Breedte gat: 0,00



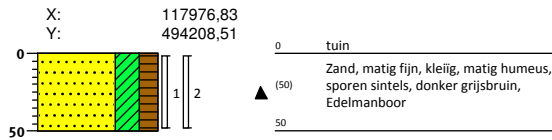
**Boring: 083**



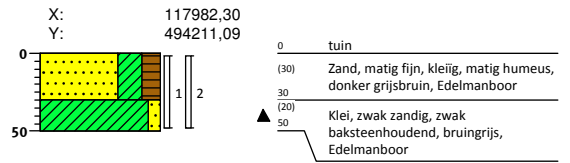
**Boring: 084**



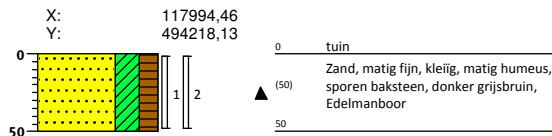
**Boring: 085**



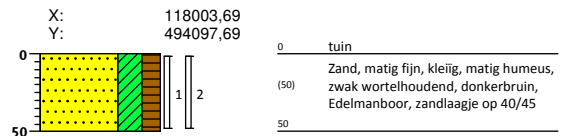
**Boring: 086**



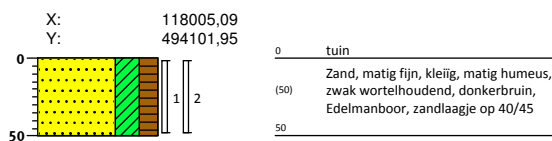
**Boring: 087**



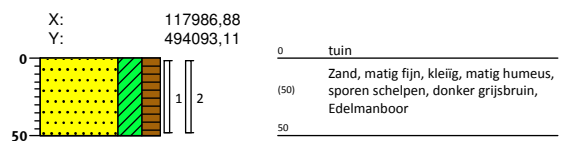
**Boring: 088**



**Boring: 089**

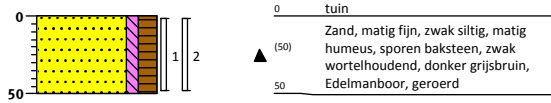


**Boring: 090**

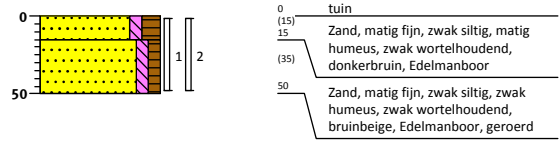




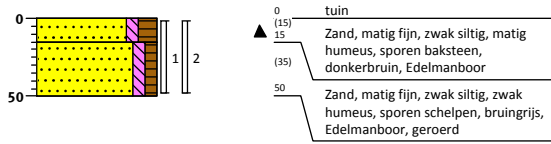
**Boring: 091**



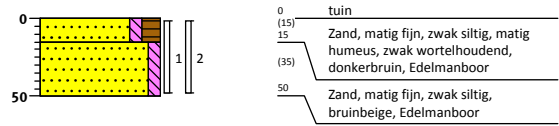
**Boring: 092**



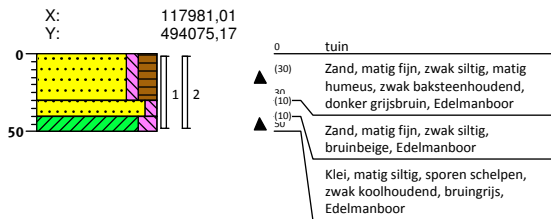
**Boring: 093**



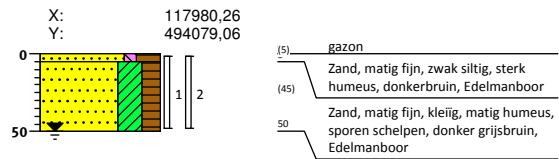
**Boring: 094**



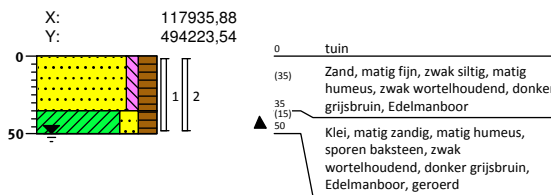
**Boring: 095**



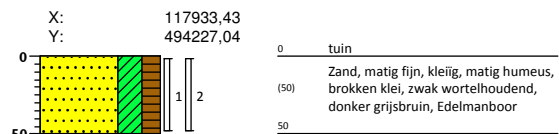
**Boring: 096**



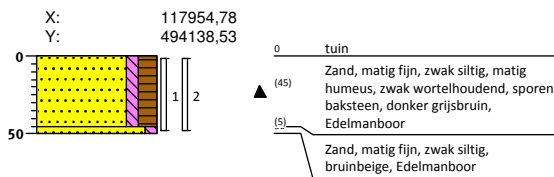
**Boring: 097**




**Boring: 098**



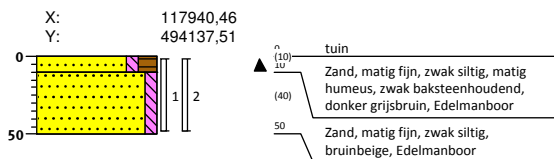
**Boring: 099**



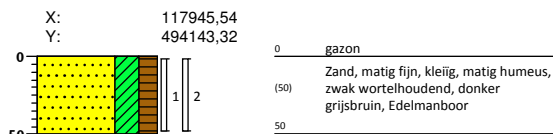
**Boring: 100**



**Boring: 101**








**Boring: 102**








# Legenda (conform NEN 5104)





## grind

-  Grind, siltig
-  Grind, zwak zandig
-  Grind, matig zandig
-  Grind, sterk zandig
-  Grind, uiterst zandig

## zand

-  Zand, kleiïg
-  Zand, zwak siltig
-  Zand, matig siltig
-  Zand, sterk siltig
-  Zand, uiterst siltig



## veen

-  Veen, mineraalarm
-  Veen, zwak kleiïg
-  Veen, sterk kleiïg
-  Veen, zwak zandig
-  Veen, sterk zandig







## klei

-  Klei, zwak siltig
-  Klei, matig siltig
-  Klei, sterk siltig
-  Klei, uiterst siltig
-  Klei, zwak zandig
-  Klei, matig zandig
-  Klei, sterk zandig

## leem

-  Leem, zwak zandig
-  Leem, sterk zandig






## overige toevoegingen

-  zwak humeus
-  matig humeus
-  sterk humeus
-  zwak grindig
-  matig grindig
-  sterk grindig







## geur

-  geen geur
-  zwakke geur
-  matige geur
-  sterke geur
-  uiterste geur




## olie

-  geen olie-water reactie
-  zwakke olie-water reactie
-  matige olie-water reactie
-  sterke olie-water reactie
-  uiterste olie-water reactie







## p.i.d.-waarde

-  > 0
-  > 1
-  > 10
-  > 100
-  > 1000
-  > 10000

## monsters

-  geroerd monster
-  ongeroerd monster
-  volumering

## overig

-  bijzonder bestanddeel
-  Gemiddeld hoogste grondwaterstand
-  grondwaterstand
-  Gemiddeld laagste grondwaterstand
-  slib
-  water

## **Bijlage 3 Analysecertificaten grond**

Antea Nederland B.V.  
T.a.v. de heer R. Koning  
Postbus 10044  
1301 AA ALMERE STAD

Uw kenmerk : 0434775.133-loodcluster 92  
Ons kenmerk : Project 850991  
Validatieref. : 850991\_certificaat\_v1  
Opdrachtverificatiecode: BAXY-KJJC-RKAQ-ZOTZ  
Bijlage(n) : 1 tabel(len) + 1 bijlage(n)

Amsterdam, 24 januari 2019

Hierbij zend ik u de resultaten van het laboratoriumonderzoek dat op uw verzoek is uitgevoerd in de door u aangeboden monsters.

De resultaten hebben uitsluitend betrekking op de monsters, zoals die door u voor analyse ter beschikking werden gesteld.

Het onderzoek is, met uitzondering van eventueel uitbesteed onderzoek, uitgevoerd door Eurofins Omegam volgens de methoden zoals ze zijn vastgelegd in het geldende accreditatie-certificaat L086 en/of in de bundel "Analysevoorschriften Eurofins Omegam". De in dit onderzoek uitgevoerde onderzoeksmethoden van de geaccrediteerde analyses zijn in een aparte bijlage als onderdeel van dit analyse-certificaat opgenomen. De methoden zijn, voor zover mogelijk, ontleend aan de accreditatieprogramma's/schema's en NEN- EN- en/of ISO-voorschriften.

Ik wijs u erop dat het analyse-certificaat alleen in zijn geheel mag worden gereproduceerd. Ik vertrouw erop uw opdracht volledig en naar tevredenheid te hebben uitgevoerd. Heeft u naar aanleiding van deze rapportage nog vragen, dan verzoek ik u contact op te nemen met onze klantenservice.

Hoogachtend,  
namens Eurofins Omegam,



Ing. J. Tukker  
Manager productie

Op dit certificaat zijn onze algemene voorwaarden van toepassing.  
Dit analyse-certificaat mag niet anders dan in zijn geheel worden gereproduceerd.

**ANALYSECERTIFICAAT**

**Project code** : 850991  
**Project omschrijving** : 0434775.133-loodcluster 92  
**Opdrachtgever** : Antea Nederland B.V.

**Monsterreferenties**  
 5868186 = 013-1 013 (0-50)  
 5868187 = 014-1 014 (0-50)  
 5868188 = 015-1 015 (0-50)

<b>Opgegeven bemonsteringsdatum</b> :	14/01/2019	14/01/2019	14/01/2019
<b>Ontvangstdatum opdracht</b> :	22/01/2019	22/01/2019	22/01/2019
<b>Startdatum</b> :	22/01/2019	22/01/2019	22/01/2019
<b>Monstercode</b> :	5868186	5868187	5868188
<b>Matrix</b> :	Grond	Grond	Grond

**Algemeen onderzoek - fysisch**

Q droge stof	%	87,1	89,4	84,9
--------------	---	------	------	------

**Anorganische parameters - metalen**

lood (Pb) XRF	mg/kg ds	< 10	< 10	< 10
---------------	----------	------	------	------

---

---

**ANALYSECERTIFICAAT**

---

**Project code** : 850991  
**Project omschrijving** : 0434775.133-loodcluster 92  
**Opdrachtgever** : Antea Nederland B.V.

---

## Analysemethoden in Grond

In dit analysecertificaat zijn de met 'Q' gemerkte analyses uitgevoerd volgens de onderstaande analysemethoden. Deze analyses zijn vastgelegd in het geldende accreditatie-certificaat met bijbehorende verrichtingenlijst L086 van Eurofins Omegam BV.

Droge stof : Eigen methode

---

---

Antea Nederland B.V.  
T.a.v. de heer R. Koning  
Postbus 10044  
1301 AA ALMERE STAD

Uw kenmerk : 0434775.133-loodcluster 92  
Ons kenmerk : Project 850993  
Validatieref. : 850993\_certificaat\_v1  
Opdrachtverificatiecode: UGDY-RLXQ-GZKK-MGQF  
Bijlage(n) : 1 tabel(len) + 1 bijlage(n)

Amsterdam, 24 januari 2019

Hierbij zend ik u de resultaten van het laboratoriumonderzoek dat op uw verzoek is uitgevoerd in de door u aangeboden monsters.

De resultaten hebben uitsluitend betrekking op de monsters, zoals die door u voor analyse ter beschikking werden gesteld.

Het onderzoek is, met uitzondering van eventueel uitbesteed onderzoek, uitgevoerd door Eurofins Omegam volgens de methoden zoals ze zijn vastgelegd in het geldende accreditatie-certificaat L086 en/of in de bundel "Analysevoorschriften Eurofins Omegam". De in dit onderzoek uitgevoerde onderzoeksmethoden van de geaccrediteerde analyses zijn in een aparte bijlage als onderdeel van dit analyse-certificaat opgenomen. De methoden zijn, voor zover mogelijk, ontleend aan de accreditatieprogramma's/schema's en NEN- EN- en/of ISO-voorschriften.

Ik wijs u erop dat het analyse-certificaat alleen in zijn geheel mag worden gereproduceerd. Ik vertrouw erop uw opdracht volledig en naar tevredenheid te hebben uitgevoerd. Heeft u naar aanleiding van deze rapportage nog vragen, dan verzoek ik u contact op te nemen met onze klantenservice.

Hoogachtend,  
namens Eurofins Omegam,



Ing. J. Tukker  
Manager productie

Op dit certificaat zijn onze algemene voorwaarden van toepassing.  
Dit analyse-certificaat mag niet anders dan in zijn geheel worden gereproduceerd.



---



---

**ANALYSECERTIFICAAT**


---

**Project code** : 850993  
**Project omschrijving** : 0434775.133-loodcluster 92  
**Opdrachtgever** : Antea Nederland B.V.

---

**Monsterreferenties**  
 5868191 = M38 013 (0-50) 014 (0-50) 015 (0-50)

---

**Opgegeven bemonsteringsdatum** : 14/01/2019  
**Ontvangstdatum opdracht** : 22/01/2019  
**Startdatum** : 22/01/2019  
**Monstercode** : 5868191  
**Matrix** : Grond

---

**Monstervoorbewerking**  
 S AS3000 (steekmonster) **uitgevoerd**  
 S gewicht artefact g **n.v.t.**  
 S soort artefact **n.v.t.**  
 S voorbewerking AS3000 **uitgevoerd**

---

**Algemeen onderzoek - fysisch**  
 S droge stof % **86,5**

---

**Anorganische parameters - metalen**  
 S lood (Pb) mg/kg ds **18**

---

---

**ANALYSECERTIFICAAT**

---

**Project code** : 850993  
**Project omschrijving** : 0434775.133-loodcluster 92  
**Opdrachtgever** : Antea Nederland B.V.

---

## Analysemethoden in Grond (AS3000)

### AS3000

In dit analysecertificaat zijn de met 'S' gemerkte analyses uitgevoerd volgens de analysemethoden beschreven in het "Accreditatieschema Laboratoriumanalyses voor grond-, waterbodem- en grondwateronderzoek (AS SIKB 3000)". Het laboratoriumonderzoek is uitgevoerd volgens de onderstaande analysemethoden. Deze analyses zijn vastgelegd in het geldende accreditatie-certificaat met bijbehorende verrichtingenlijst L086 van Eurofins Omegam BV.

voorbewerking AS3000 : Conform AS3000 en NEN-EN 16179  
Droge stof : Conform AS3010 prestatieblad 2  
Lood (Pb) : Conform AS3010 prestatieblad 5 en NEN-EN-ISO 17294-2 en destructie conform NEN 6961

---

Antea Nederland B.V.  
T.a.v. de heer R. Koning  
Postbus 10044  
1301 AA ALMERE STAD

Uw kenmerk : 0434775.133-loodcluster 92  
Ons kenmerk : Project 850224  
Validatieref. : 850224\_certificaat\_v1  
Opdrachtverificatiecode: ZIEI-UZLO-YKZO-GBEO  
Bijlage(n) : 25 tabel(len) + 1 bijlage(n)

Amsterdam, 24 januari 2019

Hierbij zend ik u de resultaten van het laboratoriumonderzoek dat op uw verzoek is uitgevoerd in de door u aangeboden monsters.

De resultaten hebben uitsluitend betrekking op de monsters, zoals die door u voor analyse ter beschikking werden gesteld.

Het onderzoek is, met uitzondering van eventueel uitbesteed onderzoek, uitgevoerd door Eurofins Omegam volgens de methoden zoals ze zijn vastgelegd in het geldende accreditatie-certificaat L086 en/of in de bundel "Analysevoorschriften Eurofins Omegam". De in dit onderzoek uitgevoerde onderzoeksmethoden van de geaccrediteerde analyses zijn in een aparte bijlage als onderdeel van dit analyse-certificaat opgenomen. De methoden zijn, voor zover mogelijk, ontleend aan de accreditatieprogramma's/schema's en NEN- EN- en/of ISO-voorschriften.

Ik wijs u erop dat het analyse-certificaat alleen in zijn geheel mag worden gereproduceerd. Ik vertrouw erop uw opdracht volledig en naar tevredenheid te hebben uitgevoerd. Heeft u naar aanleiding van deze rapportage nog vragen, dan verzoek ik u contact op te nemen met onze klantenservice.

Hoogachtend,  
namens Eurofins Omegam,



Ing. J. Tukker  
Manager productie

Op dit certificaat zijn onze algemene voorwaarden van toepassing.  
Dit analyse-certificaat mag niet anders dan in zijn geheel worden gereproduceerd.

---



---

**ANALYSECERTIFICAAT**


---

**Project code** : 850224  
**Project omschrijving** : 0434775.133-loodcluster 92  
**Opdrachtgever** : Antea Nederland B.V.

---

**Monsterreferenties**  
**5866368** = 001-1 001 (0-50)  
**5866369** = 002-1 002 (0-50)  
**5866370** = 003-1 003 (0-50)

---

<b>Opgegeven bemonsteringsdatum</b> :	<b>14/01/2019</b>	<b>14/01/2019</b>	<b>14/01/2019</b>
<b>Ontvangstdatum opdracht</b> :	<b>18/01/2019</b>	<b>18/01/2019</b>	<b>18/01/2019</b>
<b>Startdatum</b> :	<b>18/01/2019</b>	<b>18/01/2019</b>	<b>18/01/2019</b>
<b>Monstercode</b> :	<b>5866368</b>	<b>5866369</b>	<b>5866370</b>
<b>Matrix</b> :	<b>Grond</b>	<b>Grond</b>	<b>Grond</b>

---

**Algemeen onderzoek - fysisch**

Q droge stof	%	<b>72,8</b>	<b>89,6</b>	<b>77,0</b>
--------------	---	-------------	-------------	-------------

---

**Anorganische parameters - metalen**

lood (Pb) XRF	mg/kg ds	<b>26</b>	<b>22</b>	<b>44</b>
---------------	----------	-----------	-----------	-----------

**ANALYSECERTIFICAAT**

**Project code** : 850224  
**Project omschrijving** : 0434775.133-loodcluster 92  
**Opdrachtgever** : Antea Nederland B.V.

**Monsterreferenties**  
 5866371 = 004-1 004 (0-50)  
 5866372 = 005-1 005 (0-50)  
 5866373 = 006-1 006 (0-50)

<b>Opgegeven bemonsteringsdatum</b> :	14/01/2019	14/01/2019	14/01/2019
<b>Ontvangstdatum opdracht</b> :	18/01/2019	18/01/2019	18/01/2019
<b>Startdatum</b> :	18/01/2019	18/01/2019	18/01/2019
<b>Monstercode</b> :	5866371	5866372	5866373
<b>Matrix</b> :	Grond	Grond	Grond

**Algemeen onderzoek - fysisch**

Q droge stof	%	70,9	73,2	71,3
--------------	---	------	------	------

**Anorganische parameters - metalen**

lood (Pb) XRF	mg/kg ds	52	55	33
---------------	----------	----	----	----

**ANALYSECERTIFICAAT**

**Project code** : 850224  
**Project omschrijving** : 0434775.133-loodcluster 92  
**Opdrachtgever** : Antea Nederland B.V.

**Monsterreferenties**

5866374 = 007-1 007 (0-50)

5866375 = 008-1 008 (0-50)

5866376 = 009-1 009 (0-50)

<b>Opgegeven bemonsteringsdatum</b> :	14/01/2019	14/01/2019	14/01/2019
<b>Ontvangstdatum opdracht</b> :	18/01/2019	18/01/2019	18/01/2019
<b>Startdatum</b> :	18/01/2019	18/01/2019	18/01/2019
<b>Monstercode</b> :	5866374	5866375	5866376
<b>Matrix</b> :	Grond	Grond	Grond

**Algemeen onderzoek - fysisch**

Q droge stof	%	73,5	69,9	73,9
--------------	---	------	------	------

**Anorganische parameters - metalen**

lood (Pb) XRF	mg/kg ds	25	49	46
---------------	----------	----	----	----

---



---

**ANALYSECERTIFICAAT**


---

**Project code** : 850224  
**Project omschrijving** : 0434775.133-loodcluster 92  
**Opdrachtgever** : Antea Nederland B.V.

---

**Monsterreferenties**  
 5866377 = 010-1 010 (0-50)  
 5866378 = 016-1 016 (0-50)  
 5866379 = 017-1 017 (0-50)

---

<b>Opgegeven bemonsteringsdatum</b> :	14/01/2019	14/01/2019	14/01/2019
<b>Ontvangstdatum opdracht</b> :	18/01/2019	18/01/2019	18/01/2019
<b>Startdatum</b> :	18/01/2019	18/01/2019	18/01/2019
<b>Monstercode</b> :	5866377	5866378	5866379
<b>Matrix</b> :	Grond	Grond	Grond

---

**Algemeen onderzoek - fysisch**

Q droge stof	%	80,3	72,7	60,4
--------------	---	------	------	------

---

**Anorganische parameters - metalen**

lood (Pb) XRF	mg/kg ds	58	36	67
---------------	----------	----	----	----

**ANALYSECERTIFICAAT**

**Project code** : 850224  
**Project omschrijving** : 0434775.133-loodcluster 92  
**Opdrachtgever** : Antea Nederland B.V.

**Monsterreferenties**  
 5866380 = 018-1 018 (0-50)  
 5866381 = 019-1 019 (0-55)  
 5866382 = 020-1 020 (0-50)

<b>Opgegeven bemonsteringsdatum</b> :	14/01/2019	14/01/2019	14/01/2019
<b>Ontvangstdatum opdracht</b> :	18/01/2019	18/01/2019	18/01/2019
<b>Startdatum</b> :	18/01/2019	18/01/2019	18/01/2019
<b>Monstercode</b> :	5866380	5866381	5866382
<b>Matrix</b> :	Grond	Grond	Grond

**Algemeen onderzoek - fysisch**

Q droge stof	%	66,6	92,8	84,3
--------------	---	------	------	------

**Anorganische parameters - metalen**

lood (Pb) XRF	mg/kg ds	40	30	43
---------------	----------	----	----	----



**ANALYSECERTIFICAAT**

**Project code** : 850224  
**Project omschrijving** : 0434775.133-loodcluster 92  
**Opdrachtgever** : Antea Nederland B.V.

**Monsterreferenties**

5866383 = 021-1 021 (0-50)

5866384 = 022-1 022 (0-50)

5866385 = 023-1 023 (0-50)

<b>Opgegeven bemonsteringsdatum</b> :	14/01/2019	14/01/2019	14/01/2019
<b>Ontvangstdatum opdracht</b> :	18/01/2019	18/01/2019	18/01/2019
<b>Startdatum</b> :	18/01/2019	18/01/2019	18/01/2019
<b>Monstercode</b> :	5866383	5866384	5866385
<b>Matrix</b> :	Grond	Grond	Grond

**Algemeen onderzoek - fysisch**

Q droge stof	%	78,5	81,1	86,2
--------------	---	------	------	------

**Anorganische parameters - metalen**

lood (Pb) XRF	mg/kg ds	58	71	34
---------------	----------	----	----	----

**ANALYSECERTIFICAAT**

**Project code** : 850224  
**Project omschrijving** : 0434775.133-loodcluster 92  
**Opdrachtgever** : Antea Nederland B.V.

**Monsterreferenties**  
 5866386 = 024-1 024 (0-50)  
 5866387 = 025-1 025 (0-50)  
 5866388 = 026-1 026 (0-50)

<b>Opgegeven bemonsteringsdatum</b> :	14/01/2019	14/01/2019	14/01/2019
<b>Ontvangstdatum opdracht</b> :	18/01/2019	18/01/2019	18/01/2019
<b>Startdatum</b> :	18/01/2019	18/01/2019	18/01/2019
<b>Monstercode</b> :	5866386	5866387	5866388
<b>Matrix</b> :	Grond	Grond	Grond

**Algemeen onderzoek - fysisch**

Q droge stof	%	86,8	82,2	87,0
--------------	---	------	------	------

**Anorganische parameters - metalen**

lood (Pb) XRF	mg/kg ds	27	27	29
---------------	----------	----	----	----

**ANALYSECERTIFICAAT**

**Project code** : 850224  
**Project omschrijving** : 0434775.133-loodcluster 92  
**Opdrachtgever** : Antea Nederland B.V.

**Monsterreferenties**

5866389 = 027-1 027 (0-50)

5866390 = 028-1 028 (0-50)

5866391 = 029-1 029 (0-50)

<b>Opgegeven bemonsteringsdatum</b> :	14/01/2019	14/01/2019	14/01/2019
<b>Ontvangstdatum opdracht</b> :	18/01/2019	18/01/2019	18/01/2019
<b>Startdatum</b> :	18/01/2019	18/01/2019	18/01/2019
<b>Monstercode</b> :	5866389	5866390	5866391
<b>Matrix</b> :	Grond	Grond	Grond

**Algemeen onderzoek - fysisch**

Q droge stof	%	85,1	80,0	83,7
--------------	---	------	------	------

**Anorganische parameters - metalen**

lood (Pb) XRF	mg/kg ds	20	48	33
---------------	----------	----	----	----

**ANALYSECERTIFICAAT**

**Project code** : 850224  
**Project omschrijving** : 0434775.133-loodcluster 92  
**Opdrachtgever** : Antea Nederland B.V.

**Monsterreferenties**

5866392 = 030-1 030 (0-50)

5866393 = 031-1 031 (0-50)

5866394 = 032-1 032 (0-50)

<b>Opgegeven bemonsteringsdatum</b> :	14/01/2019	14/01/2019	14/01/2019
<b>Ontvangstdatum opdracht</b> :	18/01/2019	18/01/2019	18/01/2019
<b>Startdatum</b> :	18/01/2019	18/01/2019	18/01/2019
<b>Monstercode</b> :	5866392	5866393	5866394
<b>Matrix</b> :	Grond	Grond	Grond

**Algemeen onderzoek - fysisch**

Q droge stof	%	87,5	74,8	76,6
--------------	---	------	------	------

**Anorganische parameters - metalen**

lood (Pb) XRF	mg/kg ds	46	64	28
---------------	----------	----	----	----

---



---

**ANALYSECERTIFICAAT**


---

**Project code** : 850224  
**Project omschrijving** : 0434775.133-loodcluster 92  
**Opdrachtgever** : Antea Nederland B.V.

---

**Monsterreferenties**  
**5866395** = 033-1 033 (0-50)  
**5866396** = 035-1 035 (0-50)  
**5866397** = 036-1 036 (0-50)

---

<b>Opgegeven bemonsteringsdatum</b> :	<b>14/01/2019</b>	<b>15/01/2019</b>	<b>15/01/2019</b>
<b>Ontvangstdatum opdracht</b> :	<b>18/01/2019</b>	<b>18/01/2019</b>	<b>18/01/2019</b>
<b>Startdatum</b> :	<b>18/01/2019</b>	<b>18/01/2019</b>	<b>18/01/2019</b>
<b>Monstercode</b> :	<b>5866395</b>	<b>5866396</b>	<b>5866397</b>
<b>Matrix</b> :	<b>Grond</b>	<b>Grond</b>	<b>Grond</b>

---

**Algemeen onderzoek - fysisch**

Q droge stof	%	<b>79,4</b>	<b>89,2</b>	<b>79,7</b>
--------------	---	-------------	-------------	-------------

---

**Anorganische parameters - metalen**

lood (Pb) XRF	mg/kg ds	<b>97</b>	<b>&lt; 10</b>	<b>&lt; 10</b>
---------------	----------	-----------	----------------	----------------

**ANALYSECERTIFICAAT**

**Project code** : 850224  
**Project omschrijving** : 0434775.133-loodcluster 92  
**Opdrachtgever** : Antea Nederland B.V.

**Monsterreferenties**

5866398 = 037-1 037 (0-50)

5866399 = 038-1 038 (0-50)

5866400 = 039-1 039 (0-50)

<b>Opgegeven bemonsteringsdatum</b> :	15/01/2019	15/01/2019	15/01/2019
<b>Ontvangstdatum opdracht</b> :	18/01/2019	18/01/2019	18/01/2019
<b>Startdatum</b> :	18/01/2019	18/01/2019	18/01/2019
<b>Monstercode</b> :	5866398	5866399	5866400
<b>Matrix</b> :	Grond	Grond	Grond

**Algemeen onderzoek - fysisch**

Q droge stof	%	60,4	75,5	85,2
--------------	---	------	------	------

**Anorganische parameters - metalen**

lood (Pb) XRF	mg/kg ds	140	91	< 10
---------------	----------	-----	----	------

---



---

**ANALYSECERTIFICAAT**


---

**Project code** : 850224  
**Project omschrijving** : 0434775.133-loodcluster 92  
**Opdrachtgever** : Antea Nederland B.V.

---

**Monsterreferenties**  
 5866401 = 040-1 040 (0-50)  
 5866402 = 041-1 041 (0-50)  
 5866403 = 042-1 042 (0-50)

---

<b>Opgegeven bemonsteringsdatum</b> :	15/01/2019	15/01/2019	15/01/2019
<b>Ontvangstdatum opdracht</b> :	18/01/2019	18/01/2019	18/01/2019
<b>Startdatum</b> :	18/01/2019	18/01/2019	18/01/2019
<b>Monstercode</b> :	5866401	5866402	5866403
<b>Matrix</b> :	Grond	Grond	Grond

---

**Algemeen onderzoek - fysisch**

Q droge stof	%	73,1	79,0	90,4
--------------	---	------	------	------

---

**Anorganische parameters - metalen**

lood (Pb) XRF	mg/kg ds	55	89	< 10
---------------	----------	----	----	------

---



---

**ANALYSECERTIFICAAT**


---

**Project code** : 850224  
**Project omschrijving** : 0434775.133-loodcluster 92  
**Opdrachtgever** : Antea Nederland B.V.

---

**Monsterreferenties**  
 5866404 = 043-1 043 (0-50)  
 5866405 = 044-1 044 (0-50)  
 5866406 = 045-1 045 (0-50)

---

<b>Opgegeven bemonsteringsdatum</b> :	15/01/2019	15/01/2019	15/01/2019
<b>Ontvangstdatum opdracht</b> :	18/01/2019	18/01/2019	18/01/2019
<b>Startdatum</b> :	18/01/2019	18/01/2019	18/01/2019
<b>Monstercode</b> :	5866404	5866405	5866406
<b>Matrix</b> :	Grond	Grond	Grond

---

**Algemeen onderzoek - fysisch**

Q droge stof	%	74,5	78,3	87,1
--------------	---	------	------	------

---

**Anorganische parameters - metalen**

lood (Pb) XRF	mg/kg ds	< 10	99	< 10
---------------	----------	------	----	------



**ANALYSECERTIFICAAT**

**Project code** : 850224  
**Project omschrijving** : 0434775.133-loodcluster 92  
**Opdrachtgever** : Antea Nederland B.V.

**Monsterreferenties**

5866407 = 046-1 046 (0-50)

5866408 = 048-1 048 (0-50)

5866409 = 049-1 049 (0-50)

<b>Opgegeven bemonsteringsdatum</b> :	15/01/2019	15/01/2019	15/01/2019
<b>Ontvangstdatum opdracht</b> :	18/01/2019	18/01/2019	18/01/2019
<b>Startdatum</b> :	18/01/2019	18/01/2019	18/01/2019
<b>Monstercode</b> :	5866407	5866408	5866409
<b>Matrix</b> :	Grond	Grond	Grond

**Algemeen onderzoek - fysisch**

Q droge stof	%	71,3	87,9	64,8
--------------	---	------	------	------

**Anorganische parameters - metalen**

lood (Pb) XRF	mg/kg ds	37	27	72
---------------	----------	----	----	----

**ANALYSECERTIFICAAT**

**Project code** : 850224  
**Project omschrijving** : 0434775.133-loodcluster 92  
**Opdrachtgever** : Antea Nederland B.V.

**Monsterreferenties**  
**5866410** = 050-1 050 (0-50)  
**5866411** = 051-1 051 (0-50)  
**5866412** = 053-1 053 (0-35)

<b>Opgegeven bemonsteringsdatum</b> :	15/01/2019	15/01/2019	15/01/2019
<b>Ontvangstdatum opdracht</b> :	18/01/2019	18/01/2019	18/01/2019
<b>Startdatum</b> :	18/01/2019	18/01/2019	18/01/2019
<b>Monstercode</b> :	5866410	5866411	5866412
<b>Matrix</b> :	Grond	Grond	Grond

**Algemeen onderzoek - fysisch**

Q droge stof	%	93,0	85,8	83,1
--------------	---	------	------	------

**Anorganische parameters - metalen**

lood (Pb) XRF	mg/kg ds	< 10	54	61
---------------	----------	------	----	----

---



---

**ANALYSECERTIFICAAT**


---

**Project code** : 850224  
**Project omschrijving** : 0434775.133-loodcluster 92  
**Opdrachtgever** : Antea Nederland B.V.

---

**Monsterreferenties**  
**5866413** = 054-1 054 (0-50)  
**5866414** = 055-1 055 (0-50)  
**5866415** = 056-1 056 (0-50)

---

<b>Opgegeven bemonsteringsdatum</b> :	<b>15/01/2019</b>	<b>15/01/2019</b>	<b>15/01/2019</b>
<b>Ontvangstdatum opdracht</b> :	<b>18/01/2019</b>	<b>18/01/2019</b>	<b>18/01/2019</b>
<b>Startdatum</b> :	<b>18/01/2019</b>	<b>18/01/2019</b>	<b>18/01/2019</b>
<b>Monstercode</b> :	<b>5866413</b>	<b>5866414</b>	<b>5866415</b>
<b>Matrix</b> :	<b>Grond</b>	<b>Grond</b>	<b>Grond</b>

---

**Algemeen onderzoek - fysisch**

Q droge stof	%	<b>76,0</b>	<b>71,2</b>	<b>75,4</b>
--------------	---	-------------	-------------	-------------

---

**Anorganische parameters - metalen**

lood (Pb) XRF	mg/kg ds	<b>18</b>	<b>49</b>	<b>73</b>
---------------	----------	-----------	-----------	-----------

**ANALYSECERTIFICAAT**

**Project code** : 850224  
**Project omschrijving** : 0434775.133-loodcluster 92  
**Opdrachtgever** : Antea Nederland B.V.

**Monsterreferenties**

5866416 = 057-1 057 (0-50)

5866417 = 058-1 058 (0-50)

5866418 = 059-1 059 (0-50)

<b>Opgegeven bemonsteringsdatum</b> :	15/01/2019	16/01/2019	16/01/2019
<b>Ontvangstdatum opdracht</b> :	18/01/2019	18/01/2019	18/01/2019
<b>Startdatum</b> :	18/01/2019	18/01/2019	18/01/2019
<b>Monstercode</b> :	5866416	5866417	5866418
<b>Matrix</b> :	Grond	Grond	Grond

**Algemeen onderzoek - fysisch**

Q droge stof	%	76,1	81,9	83,5
--------------	---	------	------	------

**Anorganische parameters - metalen**

lood (Pb) XRF	mg/kg ds	60	28	< 10
---------------	----------	----	----	------

---



---

**ANALYSECERTIFICAAT**


---

**Project code** : 850224  
**Project omschrijving** : 0434775.133-loodcluster 92  
**Opdrachtgever** : Antea Nederland B.V.

---

**Monsterreferenties**

5866419 = 060-1 060 (0-50)

5866420 = 061-1 061 (0-50)

5866421 = 062-1 062 (0-50)

---

<b>Opgegeven bemonsteringsdatum</b> :	16/01/2019	16/01/2019	16/01/2019
<b>Ontvangstdatum opdracht</b> :	18/01/2019	18/01/2019	18/01/2019
<b>Startdatum</b> :	18/01/2019	18/01/2019	18/01/2019
<b>Monstercode</b> :	5866419	5866420	5866421
<b>Matrix</b> :	Grond	Grond	Grond

---

**Algemeen onderzoek - fysisch**

Q droge stof	%	75,3	66,2	77,1
--------------	---	------	------	------

---

**Anorganische parameters - metalen**

lood (Pb) XRF	mg/kg ds	67	240	160
---------------	----------	----	-----	-----

**ANALYSECERTIFICAAT**

**Project code** : 850224  
**Project omschrijving** : 0434775.133-loodcluster 92  
**Opdrachtgever** : Antea Nederland B.V.

**Monsterreferenties**

5866422 = 063-1 063 (0-50)

5866423 = 064-1 064 (0-50)

5866424 = 065-1 065 (0-50)

<b>Opgegeven bemonsteringsdatum</b> :	16/01/2019	16/01/2019	16/01/2019
<b>Ontvangstdatum opdracht</b> :	18/01/2019	18/01/2019	18/01/2019
<b>Startdatum</b> :	18/01/2019	18/01/2019	18/01/2019
<b>Monstercode</b> :	5866422	5866423	5866424
<b>Matrix</b> :	Grond	Grond	Grond

**Algemeen onderzoek - fysisch**

Q droge stof	%	62,6	91,7	81,2
--------------	---	------	------	------

**Anorganische parameters - metalen**

lood (Pb) XRF	mg/kg ds	320	< 10	21
---------------	----------	-----	------	----

---



---

**ANALYSECERTIFICAAT**


---

**Project code** : 850224  
**Project omschrijving** : 0434775.133-loodcluster 92  
**Opdrachtgever** : Antea Nederland B.V.

---

**Monsterreferenties**  
 5866425 = 066-1 066 (0-50)  
 5866426 = 067-1 067 (0-50)  
 5866427 = 068-1 068 (0-50)

---

<b>Opgegeven bemonsteringsdatum</b> :	16/01/2019	16/01/2019	16/01/2019
<b>Ontvangstdatum opdracht</b> :	18/01/2019	18/01/2019	18/01/2019
<b>Startdatum</b> :	18/01/2019	18/01/2019	18/01/2019
<b>Monstercode</b> :	5866425	5866426	5866427
<b>Matrix</b> :	Grond	Grond	Grond

---

**Algemeen onderzoek - fysisch**

Q droge stof	%	82,9	83,7	85,4
--------------	---	------	------	------

---

**Anorganische parameters - metalen**

lood (Pb) XRF	mg/kg ds	< 10	10	< 10
---------------	----------	------	----	------

**ANALYSECERTIFICAAT**

**Project code** : 850224  
**Project omschrijving** : 0434775.133-loodcluster 92  
**Opdrachtgever** : Antea Nederland B.V.

**Monsterreferenties**

5866428 = 069-1 069 (0-50)

5866429 = 070-1 070 (0-50)

5866430 = 071-1 071 (0-50)

<b>Opgegeven bemonsteringsdatum</b> :	16/01/2019	16/01/2019	16/01/2019
<b>Ontvangstdatum opdracht</b> :	18/01/2019	18/01/2019	18/01/2019
<b>Startdatum</b> :	18/01/2019	18/01/2019	18/01/2019
<b>Monstercode</b> :	5866428	5866429	5866430
<b>Matrix</b> :	Grond	Grond	Grond

**Algemeen onderzoek - fysisch**

Q droge stof	%	69,5	70,2	77,1
--------------	---	------	------	------

**Anorganische parameters - metalen**

lood (Pb) XRF	mg/kg ds	42	66	22
---------------	----------	----	----	----



---



---

**ANALYSECERTIFICAAT**


---

**Project code** : 850224  
**Project omschrijving** : 0434775.133-loodcluster 92  
**Opdrachtgever** : Antea Nederland B.V.

---

**Monsterreferenties**  
 5866431 = 072-1 072 (0-50)  
 5866432 = 073-1 073 (0-50)  
 5866433 = 074-1 074 (0-50)

---

<b>Opgegeven bemonsteringsdatum</b> :	<b>16/01/2019</b>	<b>17/01/2019</b>	<b>17/01/2019</b>
<b>Ontvangstdatum opdracht</b> :	<b>18/01/2019</b>	<b>18/01/2019</b>	<b>18/01/2019</b>
<b>Startdatum</b> :	<b>18/01/2019</b>	<b>18/01/2019</b>	<b>18/01/2019</b>
<b>Monstercode</b> :	<b>5866431</b>	<b>5866432</b>	<b>5866433</b>
<b>Matrix</b> :	<b>Grond</b>	<b>Grond</b>	<b>Grond</b>

---

**Algemeen onderzoek - fysisch**

Q droge stof	%	<b>73,6</b>	<b>79,8</b>	<b>67,4</b>
--------------	---	-------------	-------------	-------------

---

**Anorganische parameters - metalen**

lood (Pb) XRF	mg/kg ds	<b>47</b>	<b>35</b>	<b>59</b>
---------------	----------	-----------	-----------	-----------

---



---

**ANALYSECERTIFICAAT**


---

**Project code** : 850224  
**Project omschrijving** : 0434775.133-loodcluster 92  
**Opdrachtgever** : Antea Nederland B.V.

---

**Monsterreferenties**  
 5866434 = 075-1 075 (0-50)  
 5866435 = 076-1 076 (0-50)  
 5866436 = 077-1 077 (0-50)

---

<b>Opgegeven bemonsteringsdatum</b> :	17/01/2019	17/01/2019	17/01/2019
<b>Ontvangstdatum opdracht</b> :	18/01/2019	18/01/2019	18/01/2019
<b>Startdatum</b> :	18/01/2019	18/01/2019	18/01/2019
<b>Monstercode</b> :	5866434	5866435	5866436
<b>Matrix</b> :	Grond	Grond	Grond

---

**Algemeen onderzoek - fysisch**

Q droge stof	%	80,5	81,3	78,5
--------------	---	------	------	------

---

**Anorganische parameters - metalen**

lood (Pb) XRF	mg/kg ds	64	59	42
---------------	----------	----	----	----

**ANALYSECERTIFICAAT**

**Project code** : 850224  
**Project omschrijving** : 0434775.133-loodcluster 92  
**Opdrachtgever** : Antea Nederland B.V.

**Monsterreferenties**

5866437 = 078-1 078 (0-50)

5866438 = 079-1 079 (0-50)

5866439 = 080-1 080 (0-50)

<b>Opgegeven bemonsteringsdatum</b> :	17/01/2019	17/01/2019	17/01/2019
<b>Ontvangstdatum opdracht</b> :	18/01/2019	18/01/2019	18/01/2019
<b>Startdatum</b> :	18/01/2019	18/01/2019	18/01/2019
<b>Monstercode</b> :	5866437	5866438	5866439
<b>Matrix</b> :	Grond	Grond	Grond

**Algemeen onderzoek - fysisch**

Q droge stof	%	67,3	84,2	74,5
--------------	---	------	------	------

**Anorganische parameters - metalen**

lood (Pb) XRF	mg/kg ds	64	21	< 10
---------------	----------	----	----	------

---



---

**ANALYSECERTIFICAAT**


---

**Project code** : 850224  
**Project omschrijving** : 0434775.133-loodcluster 92  
**Opdrachtgever** : Antea Nederland B.V.

---

**Monsterreferenties**  
 5866440 = 081-1 081 (0-50)  
 5866441 = 082-1 082 (0-50)

---

<b>Opgegeven bemonsteringsdatum</b> :	<b>17/01/2019</b>	<b>17/01/2019</b>
<b>Ontvangstdatum opdracht</b> :	<b>18/01/2019</b>	<b>18/01/2019</b>
<b>Startdatum</b> :	<b>18/01/2019</b>	<b>18/01/2019</b>
<b>Monstercode</b> :	<b>5866440</b>	<b>5866441</b>
<b>Matrix</b> :	<b>Grond</b>	<b>Grond</b>

---

**Algemeen onderzoek - fysisch**

Q droge stof	%	<b>70,6</b>	<b>84,8</b>
--------------	---	-------------	-------------

---

**Anorganische parameters - metalen**

lood (Pb) XRF	mg/kg ds	<b>12</b>	<b>&lt; 10</b>
---------------	----------	-----------	----------------

---

---

**ANALYSECERTIFICAAT**

---

**Project code** : 850224  
**Project omschrijving** : 0434775.133-loodcluster 92  
**Opdrachtgever** : Antea Nederland B.V.

---

## Analysemethoden in Grond

In dit analysecertificaat zijn de met 'Q' gemerkte analyses uitgevoerd volgens de onderstaande analysemethoden. Deze analyses zijn vastgelegd in het geldende accreditatie-certificaat met bijbehorende verrichtingenlijst L086 van Eurofins Omegam BV.

Droge stof : Eigen methode

---

---

Antea Nederland B.V.  
T.a.v. de heer R. Koning  
Postbus 10044  
1301 AA ALMERE STAD

Uw kenmerk : 0434775.133-loodcluster 92  
Ons kenmerk : Project 850238  
Validatieref. : 850238\_certificaat\_v1  
Opdrachtverificatiecode: TISR-DESU-XBVD-JUXR  
Bijlage(n) : 12 tabel(len) + 1 bijlage(n)

Amsterdam, 24 januari 2019

Hierbij zend ik u de resultaten van het laboratoriumonderzoek dat op uw verzoek is uitgevoerd in de door u aangeboden monsters.

De resultaten hebben uitsluitend betrekking op de monsters, zoals die door u voor analyse ter beschikking werden gesteld.

Het onderzoek is, met uitzondering van eventueel uitbesteed onderzoek, uitgevoerd door Eurofins Omegam volgens de methoden zoals ze zijn vastgelegd in het geldende accreditatie-certificaat L086 en/of in de bundel "Analysevoorschriften Eurofins Omegam". De in dit onderzoek uitgevoerde onderzoeksmethoden van de geaccrediteerde analyses zijn in een aparte bijlage als onderdeel van dit analyse-certificaat opgenomen. De methoden zijn, voor zover mogelijk, ontleend aan de accreditatieprogramma's/schema's en NEN- EN- en/of ISO-voorschriften.

Ik wijs u erop dat het analyse-certificaat alleen in zijn geheel mag worden gereproduceerd. Ik vertrouw erop uw opdracht volledig en naar tevredenheid te hebben uitgevoerd. Heeft u naar aanleiding van deze rapportage nog vragen, dan verzoek ik u contact op te nemen met onze klantenservice.

Hoogachtend,  
namens Eurofins Omegam,



Ing. J. Tukker  
Manager productie

Op dit certificaat zijn onze algemene voorwaarden van toepassing.  
Dit analyse-certificaat mag niet anders dan in zijn geheel worden gereproduceerd.

**ANALYSECERTIFICAAT**

**Project code** : 850238  
**Project omschrijving** : 0434775.133-loodcluster 92  
**Opdrachtgever** : Antea Nederland B.V.

**Monsterreferenties**

**5866478** = M01 001 (0-50) 002 (0-50)  
**5866479** = M02 003 (0-50) 004 (0-50) 005 (0-50)  
**5866480** = M03 006 (0-50)

<b>Opgegeven bemonsteringsdatum</b>	:	14/01/2019	14/01/2019	14/01/2019
<b>Ontvangstdatum opdracht</b>	:	18/01/2019	18/01/2019	18/01/2019
<b>Startdatum</b>	:	18/01/2019	18/01/2019	18/01/2019
<b>Monstercode</b>	:	5866478	5866479	5866480
<b>Matrix</b>	:	Grond	Grond	Grond

**Monstervoorbewerking**

S AS3000 (steekmonster)		uitgevoerd	uitgevoerd	uitgevoerd
S gewicht artefact	g	n.v.t.	n.v.t.	n.v.t.
S soort artefact		n.v.t.	n.v.t.	n.v.t.
S voorbewerking AS3000		uitgevoerd	uitgevoerd	uitgevoerd

**Algemeen onderzoek - fysisch**

S droge stof	%	78,6	70,4	68,6
--------------	---	------	------	------

**Anorganische parameters - metalen**

S lood (Pb)	mg/kg ds	43	97	53
-------------	----------	----	----	----

**ANALYSECERTIFICAAT**

**Project code** : 850238  
**Project omschrijving** : 0434775.133-loodcluster 92  
**Opdrachtgever** : Antea Nederland B.V.

**Monsterreferenties**

5866481 = M04 007 (0-50) 008 (0-50) 009 (0-50) 010 (0-50)

5866482 = M05 016 (0-50)

5866483 = M06 017 (0-50) 018 (0-50)

<b>Opgegeven bemonsteringsdatum</b> :	14/01/2019	14/01/2019	14/01/2019
<b>Ontvangstdatum opdracht</b> :	18/01/2019	18/01/2019	18/01/2019
<b>Startdatum</b> :	18/01/2019	18/01/2019	18/01/2019
<b>Monstercode</b> :	5866481	5866482	5866483
<b>Matrix</b> :	Grond	Grond	Grond

**Monstervoorbewerking**

S AS3000 (steekmonster)		uitgevoerd	uitgevoerd	uitgevoerd
S gewicht artefact	g	n.v.t.	n.v.t.	n.v.t.
S soort artefact		n.v.t.	n.v.t.	n.v.t.
S voorbewerking AS3000		uitgevoerd	uitgevoerd	uitgevoerd

**Algemeen onderzoek - fysisch**

S droge stof	%	73,5	71,8	62,3
--------------	---	------	------	------

**Anorganische parameters - metalen**

S lood (Pb)	mg/kg ds	65	67	66
-------------	----------	----	----	----



**ANALYSECERTIFICAAT**

**Project code** : 850238  
**Project omschrijving** : 0434775.133-loodcluster 92  
**Opdrachtgever** : Antea Nederland B.V.

**Monsterreferenties**

**5866484** = M07 019 (0-55)  
**5866485** = M08 020 (0-50) 021 (0-50)  
**5866486** = M09 022 (0-50) 023 (0-50) 024 (0-50) 025 (0-50) 026 (0-50)

<b>Opgegeven bemonsteringsdatum</b>	:	14/01/2019	14/01/2019	14/01/2019
<b>Ontvangstdatum opdracht</b>	:	18/01/2019	18/01/2019	18/01/2019
<b>Startdatum</b>	:	18/01/2019	18/01/2019	18/01/2019
<b>Monstercode</b>	:	5866484	5866485	5866486
<b>Matrix</b>	:	Grond	Grond	Grond

**Monstervoorbewerking**

S AS3000 (steekmonster)		uitgevoerd	uitgevoerd	uitgevoerd
S gewicht artefact	g	n.v.t.	n.v.t.	n.v.t.
S soort artefact		n.v.t.	n.v.t.	n.v.t.
S voorbewerking AS3000		uitgevoerd	uitgevoerd	uitgevoerd

**Algemeen onderzoek - fysisch**

S droge stof	%	78,0	78,7	83,1
--------------	---	------	------	------

**Anorganische parameters - metalen**

S lood (Pb)	mg/kg ds	37	91	49
-------------	----------	----	----	----

**ANALYSECERTIFICAAT**

**Project code** : 850238  
**Project omschrijving** : 0434775.133-loodcluster 92  
**Opdrachtgever** : Antea Nederland B.V.

**Monsterreferenties**

**5866487** = M10 027 (0-50)  
**5866488** = M11 028 (0-50) 029 (0-50) 030 (0-50)  
**5866489** = M12 031 (0-50) 032 (0-50) 033 (0-50)

<b>Opgegeven bemonsteringsdatum</b>	:	<b>14/01/2019</b>	<b>14/01/2019</b>	<b>14/01/2019</b>
<b>Ontvangstdatum opdracht</b>	:	<b>18/01/2019</b>	<b>18/01/2019</b>	<b>18/01/2019</b>
<b>Startdatum</b>	:	<b>18/01/2019</b>	<b>18/01/2019</b>	<b>18/01/2019</b>
<b>Monstercode</b>	:	<b>5866487</b>	<b>5866488</b>	<b>5866489</b>
<b>Matrix</b>	:	<b>Grond</b>	<b>Grond</b>	<b>Grond</b>

**Monstervoorbewerking**

S AS3000 (steekmonster)		<b>uitgevoerd</b>	<b>uitgevoerd</b>	<b>uitgevoerd</b>
S gewicht artefact	g	<b>n.v.t.</b>	<b>n.v.t.</b>	<b>n.v.t.</b>
S soort artefact		<b>n.v.t.</b>	<b>n.v.t.</b>	<b>n.v.t.</b>
S voorbewerking AS3000		<b>uitgevoerd</b>	<b>uitgevoerd</b>	<b>uitgevoerd</b>

**Algemeen onderzoek - fysisch**

S droge stof	%	<b>86,1</b>	<b>88,5</b>	<b>78,3</b>
--------------	---	-------------	-------------	-------------

**Anorganische parameters - metalen**

S lood (Pb)	mg/kg ds	<b>49</b>	<b>45</b>	<b>74</b>
-------------	----------	-----------	-----------	-----------

**ANALYSECERTIFICAAT**

**Project code** : 850238  
**Project omschrijving** : 0434775.133-loodcluster 92  
**Opdrachtgever** : Antea Nederland B.V.

**Monsterreferenties**

5866490 = M14 035 (0-50) 036 (0-50)

5866491 = M15 037 (0-50) 038 (0-50)

5866492 = M16 039 (0-50)

<b>Opgegeven bemonsteringsdatum</b> :	15/01/2019	15/01/2019	15/01/2019
<b>Ontvangstdatum opdracht</b> :	18/01/2019	18/01/2019	18/01/2019
<b>Startdatum</b> :	18/01/2019	18/01/2019	18/01/2019
<b>Monstercode</b> :	5866490	5866491	5866492
<b>Matrix</b> :	Grond	Grond	Grond

**Monstervoorbewerking**

S AS3000 (steekmonster)		uitgevoerd	uitgevoerd	uitgevoerd
S gewicht artefact	g	n.v.t.	n.v.t.	n.v.t.
S soort artefact		n.v.t.	n.v.t.	n.v.t.
S voorbewerking AS3000		uitgevoerd	uitgevoerd	uitgevoerd

**Algemeen onderzoek - fysisch**

S droge stof	%	83,1	74,0	86,2
--------------	---	------	------	------

**Anorganische parameters - metalen**

S lood (Pb)	mg/kg ds	37	99	< 10
-------------	----------	----	----	------

**ANALYSECERTIFICAAT**

**Project code** : 850238  
**Project omschrijving** : 0434775.133-loodcluster 92  
**Opdrachtgever** : Antea Nederland B.V.

**Monsterreferenties**

**5866493** = M17 040 (0-50)  
**5866494** = M18 041 (0-50)  
**5866495** = M19 042 (0-50) 043 (0-50)

<b>Opgegeven bemonsteringsdatum</b>	:	15/01/2019	15/01/2019	15/01/2019
<b>Ontvangstdatum opdracht</b>	:	18/01/2019	18/01/2019	18/01/2019
<b>Startdatum</b>	:	18/01/2019	18/01/2019	18/01/2019
<b>Monstercode</b>	:	5866493	5866494	5866495
<b>Matrix</b>	:	Grond	Grond	Grond

**Monstervoorbewerking**

S AS3000 (steekmonster)		uitgevoerd	uitgevoerd	uitgevoerd
S gewicht artefact	g	n.v.t.	n.v.t.	n.v.t.
S soort artefact		n.v.t.	n.v.t.	n.v.t.
S voorbewerking AS3000		uitgevoerd	uitgevoerd	uitgevoerd

**Algemeen onderzoek - fysisch**

S droge stof	%	79,7	80,0	77,5
--------------	---	------	------	------

**Anorganische parameters - metalen**

S lood (Pb)	mg/kg ds	56	100	23
-------------	----------	----	-----	----

**ANALYSECERTIFICAAT**

**Project code** : 850238  
**Project omschrijving** : 0434775.133-loodcluster 92  
**Opdrachtgever** : Antea Nederland B.V.

**Monsterreferenties**

**5866496** = M20 044 (0-50)  
**5866497** = M21 045 (0-50) 046 (0-50)  
**5866498** = M23 048 (0-50) 049 (0-50)

<b>Opgegeven bemonsteringsdatum</b> :	15/01/2019	15/01/2019	15/01/2019
<b>Ontvangstdatum opdracht</b> :	18/01/2019	18/01/2019	18/01/2019
<b>Startdatum</b> :	18/01/2019	18/01/2019	18/01/2019
<b>Monstercode</b> :	5866496	5866497	5866498
<b>Matrix</b> :	Grond	Grond	Grond

**Monstervoorbewerking**

S AS3000 (steekmonster)		uitgevoerd	uitgevoerd	uitgevoerd
S gewicht artefact	g	n.v.t.	n.v.t.	n.v.t.
S soort artefact		n.v.t.	n.v.t.	n.v.t.
S voorbewerking AS3000		uitgevoerd	uitgevoerd	uitgevoerd

**Algemeen onderzoek - fysisch**

S droge stof	%	78,5	80,9	78,5
--------------	---	------	------	------

**Anorganische parameters - metalen**

S lood (Pb)	mg/kg ds	120	15	360
-------------	----------	-----	----	-----

**ANALYSECERTIFICAAT**

**Project code** : 850238  
**Project omschrijving** : 0434775.133-loodcluster 92  
**Opdrachtgever** : Antea Nederland B.V.

**Monsterreferenties**

**5866499** = M25 050 (0-50) 051 (0-50)  
**5866500** = M26 053 (0-35) 054 (0-50)  
**5866501** = M27 055 (0-50) 056 (0-50) 057 (0-50)

<b>Opgegeven bemonsteringsdatum</b> :	15/01/2019	15/01/2019	15/01/2019
<b>Ontvangstdatum opdracht</b> :	18/01/2019	18/01/2019	18/01/2019
<b>Startdatum</b> :	18/01/2019	18/01/2019	18/01/2019
<b>Monstercode</b> :	5866499	5866500	5866501
<b>Matrix</b> :	Grond	Grond	Grond

**Monstervoorbewerking**

S AS3000 (steekmonster)		uitgevoerd	uitgevoerd	uitgevoerd
S gewicht artefact	g	n.v.t.	n.v.t.	n.v.t.
S soort artefact		n.v.t.	n.v.t.	n.v.t.
S voorbewerking AS3000		uitgevoerd	uitgevoerd	uitgevoerd

**Algemeen onderzoek - fysisch**

S droge stof	%	88,5	78,3	73,6
--------------	---	------	------	------

**Anorganische parameters - metalen**

S lood (Pb)	mg/kg ds	25	74	70
-------------	----------	----	----	----

**ANALYSECERTIFICAAT**

**Project code** : 850238  
**Project omschrijving** : 0434775.133-loodcluster 92  
**Opdrachtgever** : Antea Nederland B.V.

**Monsterreferenties**

5866502 = M28 058 (0-50) 059 (0-50) 060 (0-50) 061 (0-50) 062 (0-50)

5866503 = M29 063 (0-50)

5866504 = M30 064 (0-50) 065 (0-50)

<b>Opgegeven bemonsteringsdatum</b> :	16/01/2019	16/01/2019	16/01/2019
<b>Ontvangstdatum opdracht</b> :	18/01/2019	18/01/2019	18/01/2019
<b>Startdatum</b> :	18/01/2019	18/01/2019	18/01/2019
<b>Monstercode</b> :	5866502	5866503	5866504
<b>Matrix</b> :	Grond	Grond	Grond

**Monstervoorbewerking**

S AS3000 (steekmonster)		uitgevoerd	uitgevoerd	uitgevoerd
S gewicht artefact	g	n.v.t.	n.v.t.	n.v.t.
S soort artefact		n.v.t.	n.v.t.	n.v.t.
S voorbewerking AS3000		uitgevoerd	uitgevoerd	uitgevoerd

**Algemeen onderzoek - fysisch**

S droge stof	%	74,9	70,4	85,5
--------------	---	------	------	------

**Anorganische parameters - metalen**

S lood (Pb)	mg/kg ds	120	280	17
-------------	----------	-----	-----	----

**ANALYSECERTIFICAAT**

**Project code** : 850238  
**Project omschrijving** : 0434775.133-loodcluster 92  
**Opdrachtgever** : Antea Nederland B.V.

**Monsterreferenties**

**5866505** = M31 066 (0-50) 067 (0-50)  
**5866506** = M32 068 (0-50) 069 (0-50)  
**5866507** = M33 070 (0-50) 071 (0-50) 072 (0-50)

<b>Opgegeven bemonsteringsdatum</b>	:	<b>16/01/2019</b>	<b>16/01/2019</b>	<b>16/01/2019</b>
<b>Ontvangstdatum opdracht</b>	:	<b>18/01/2019</b>	<b>18/01/2019</b>	<b>18/01/2019</b>
<b>Startdatum</b>	:	<b>18/01/2019</b>	<b>18/01/2019</b>	<b>18/01/2019</b>
<b>Monstercode</b>	:	<b>5866505</b>	<b>5866506</b>	<b>5866507</b>
<b>Matrix</b>	:	<b>Grond</b>	<b>Grond</b>	<b>Grond</b>

**Monstervoorbewerking**

S AS3000 (steekmonster)		<b>uitgevoerd</b>	<b>uitgevoerd</b>	<b>uitgevoerd</b>
S gewicht artefact	g	<b>n.v.t.</b>	<b>n.v.t.</b>	<b>n.v.t.</b>
S soort artefact		<b>n.v.t.</b>	<b>n.v.t.</b>	<b>n.v.t.</b>
S voorbewerking AS3000		<b>uitgevoerd</b>	<b>uitgevoerd</b>	<b>uitgevoerd</b>

**Algemeen onderzoek - fysisch**

S droge stof	%	<b>80,6</b>	<b>73,6</b>	<b>73,2</b>
--------------	---	-------------	-------------	-------------

**Anorganische parameters - metalen**

S lood (Pb)	mg/kg ds	<b>30</b>	<b>41</b>	<b>67</b>
-------------	----------	-----------	-----------	-----------



**ANALYSECERTIFICAAT**

**Project code** : 850238  
**Project omschrijving** : 0434775.133-loodcluster 92  
**Opdrachtgever** : Antea Nederland B.V.

**Monsterreferenties**

5866508 = M34 073 (0-50)

5866509 = M35 074 (0-50) 075 (0-50) 076 (0-50) 077 (0-50) 078 (0-50)

5866510 = M36 079 (0-50) 080 (0-50)

<b>Opgegeven bemonsteringsdatum</b>	:	17/01/2019	17/01/2019	17/01/2019
<b>Ontvangstdatum opdracht</b>	:	18/01/2019	18/01/2019	18/01/2019
<b>Startdatum</b>	:	18/01/2019	18/01/2019	18/01/2019
<b>Monstercode</b>	:	5866508	5866509	5866510
<b>Matrix</b>	:	Grond	Grond	Grond

**Monstervoorbewerking**

S AS3000 (steekmonster)		uitgevoerd	uitgevoerd	uitgevoerd
S gewicht artefact	g	n.v.t.	n.v.t.	n.v.t.
S soort artefact		n.v.t.	n.v.t.	n.v.t.
S voorbewerking AS3000		uitgevoerd	uitgevoerd	uitgevoerd

**Algemeen onderzoek - fysisch**

S droge stof	%	80,7	83,1	78,4
--------------	---	------	------	------

**Anorganische parameters - metalen**

S lood (Pb)	mg/kg ds	41	38	57
-------------	----------	----	----	----

---



---

**ANALYSECERTIFICAAT**


---

**Project code** : 850238  
**Project omschrijving** : 0434775.133-loodcluster 92  
**Opdrachtgever** : Antea Nederland B.V.

---

**Monsterreferenties**  
 5866511 = M37 081 (0-50) 082 (0-50)

---

**Opgegeven bemonsteringsdatum** : 17/01/2019  
**Ontvangstdatum opdracht** : 18/01/2019  
**Startdatum** : 18/01/2019  
**Monstercode** : 5866511  
**Matrix** : Grond

---

**Monstervoorbewerking**  
 S AS3000 (steekmonster) **uitgevoerd**  
 S gewicht artefact g **n.v.t.**  
 S soort artefact **n.v.t.**  
 S voorbewerking AS3000 **uitgevoerd**

---

**Algemeen onderzoek - fysisch**  
 S droge stof % **75,4**

---

**Anorganische parameters - metalen**  
 S lood (Pb) mg/kg ds **28**

---

---

**ANALYSECERTIFICAAT**

---

**Project code** : 850238  
**Project omschrijving** : 0434775.133-loodcluster 92  
**Opdrachtgever** : Antea Nederland B.V.

---

## Analysemethoden in Grond (AS3000)

### AS3000

In dit analysecertificaat zijn de met 'S' gemerkte analyses uitgevoerd volgens de analysemethoden beschreven in het "Accreditatieschema Laboratoriumanalyses voor grond-, waterbodem- en grondwateronderzoek (AS SIKB 3000)". Het laboratoriumonderzoek is uitgevoerd volgens de onderstaande analysemethoden. Deze analyses zijn vastgelegd in het geldende accreditatie-certificaat met bijbehorende verrichtingenlijst L086 van Eurofins Omegam BV.

voorbewerking AS3000 : Conform AS3000 en NEN-EN 16179  
Droge stof : Conform AS3010 prestatieblad 2  
Lood (Pb) : Conform AS3010 prestatieblad 5 en NEN-EN-ISO 17294-2 en destructie conform NEN 6961

---

Antea Nederland B.V.  
T.a.v. de heer R. Koning  
Postbus 10044  
1301 AA ALMERE STAD

Uw kenmerk : 0434775.133-loodcluster 92  
Ons kenmerk : Project 861712  
Validatieref. : 861712\_certificaat\_v1  
Opdrachtverificatiecode: RWEW-MXQD-ARCL-IBFX  
Bijlage(n) : 7 tabel(len) + 1 bijlage(n)

Amsterdam, 1 maart 2019

Hierbij zend ik u de resultaten van het laboratoriumonderzoek dat op uw verzoek is uitgevoerd in de door u aangeboden monsters.

De resultaten hebben uitsluitend betrekking op de monsters, zoals die door u voor analyse ter beschikking werden gesteld.

Het onderzoek is, met uitzondering van eventueel uitbesteed onderzoek, uitgevoerd door Eurofins Omegam volgens de methoden zoals ze zijn vastgelegd in het geldende accreditatie-certificaat L086 en/of in de bundel "Analysevoorschriften Eurofins Omegam". De in dit onderzoek uitgevoerde onderzoeksmethoden van de geaccrediteerde analyses zijn in een aparte bijlage als onderdeel van dit analyse-certificaat opgenomen. De methoden zijn, voor zover mogelijk, ontleend aan de accreditatieprogramma's/schema's en NEN- EN- en/of ISO-voorschriften.

Ik wijs u erop dat het analyse-certificaat alleen in zijn geheel mag worden gereproduceerd. Ik vertrouw erop uw opdracht volledig en naar tevredenheid te hebben uitgevoerd. Heeft u naar aanleiding van deze rapportage nog vragen, dan verzoek ik u contact op te nemen met onze klantenservice.

Hoogachtend,  
namens Eurofins Omegam,



Ing. J. Tukker  
Manager productie

Op dit certificaat zijn onze algemene voorwaarden van toepassing.  
Dit analyse-certificaat mag niet anders dan in zijn geheel worden gereproduceerd.

---



---

**ANALYSECERTIFICAAT**


---

**Project code** : 861712  
**Project omschrijving** : 0434775.133-loodcluster 92  
**Opdrachtgever** : Antea Nederland B.V.

---

**Monsterreferenties**  
**5894361** = 083-1 083 (0-50)  
**5894362** = 084-1 084 (0-50)  
**5894363** = 085-1 085 (0-50)

---

<b>Opgegeven bemonsteringsdatum</b> :	<b>18/02/2019</b>	<b>18/02/2019</b>	<b>18/02/2019</b>
<b>Ontvangstdatum opdracht</b> :	<b>22/02/2019</b>	<b>22/02/2019</b>	<b>22/02/2019</b>
<b>Startdatum</b> :	<b>22/02/2019</b>	<b>22/02/2019</b>	<b>22/02/2019</b>
<b>Monstercode</b> :	<b>5894361</b>	<b>5894362</b>	<b>5894363</b>
<b>Matrix</b> :	<b>Grond</b>	<b>Grond</b>	<b>Grond</b>

---

**Algemeen onderzoek - fysisch**

Q droge stof	%	<b>72,9</b>	<b>73,3</b>	<b>77,0</b>
--------------	---	-------------	-------------	-------------

---

**Anorganische parameters - metalen**

lood (Pb) XRF	mg/kg ds	<b>36</b>	<b>30</b>	<b>51</b>
---------------	----------	-----------	-----------	-----------

**ANALYSECERTIFICAAT**

**Project code** : 861712  
**Project omschrijving** : 0434775.133-loodcluster 92  
**Opdrachtgever** : Antea Nederland B.V.

**Monsterreferenties**

5894364 = 086-1 086 (0-50)

5894365 = 087-1 087 (0-50)

5894366 = 088-1 088 (0-50)

<b>Opgegeven bemonsteringsdatum</b> :	18/02/2019	18/02/2019	18/02/2019
<b>Ontvangstdatum opdracht</b> :	22/02/2019	22/02/2019	22/02/2019
<b>Startdatum</b> :	22/02/2019	22/02/2019	22/02/2019
<b>Monstercode</b> :	5894364	5894365	5894366
<b>Matrix</b> :	Grond	Grond	Grond

**Algemeen onderzoek - fysisch**

Q droge stof	%	72,0	66,4	69,0
--------------	---	------	------	------

**Anorganische parameters - metalen**

lood (Pb) XRF	mg/kg ds	31	76	38
---------------	----------	----	----	----

**ANALYSECERTIFICAAT**

**Project code** : 861712  
**Project omschrijving** : 0434775.133-loodcluster 92  
**Opdrachtgever** : Antea Nederland B.V.

**Monsterreferenties**

5894367 = 089-1 089 (0-50)

5894368 = 090-1 090 (0-50)

5894369 = 091-1 091 (0-50)

<b>Opgegeven bemonsteringsdatum</b> :	18/02/2019	18/02/2019	18/02/2019
<b>Ontvangstdatum opdracht</b> :	22/02/2019	22/02/2019	22/02/2019
<b>Startdatum</b> :	22/02/2019	22/02/2019	22/02/2019
<b>Monstercode</b> :	5894367	5894368	5894369
<b>Matrix</b> :	Grond	Grond	Grond

**Algemeen onderzoek - fysisch**

Q droge stof	%	77,1	63,4	80,3
--------------	---	------	------	------

**Anorganische parameters - metalen**

lood (Pb) XRF	mg/kg ds	49	31	39
---------------	----------	----	----	----

---



---

**ANALYSECERTIFICAAT**


---

**Project code** : 861712  
**Project omschrijving** : 0434775.133-loodcluster 92  
**Opdrachtgever** : Antea Nederland B.V.

---

**Monsterreferenties**  
 5894370 = 092-1 092 (0-50)  
 5894371 = 093-1 093 (0-50)  
 5894372 = 094-1 094 (0-50)

---

<b>Opgegeven bemonsteringsdatum</b> :	<b>18/02/2019</b>	<b>18/02/2019</b>	<b>18/02/2019</b>
<b>Ontvangstdatum opdracht</b> :	<b>22/02/2019</b>	<b>22/02/2019</b>	<b>22/02/2019</b>
<b>Startdatum</b> :	<b>22/02/2019</b>	<b>22/02/2019</b>	<b>22/02/2019</b>
<b>Monstercode</b> :	<b>5894370</b>	<b>5894371</b>	<b>5894372</b>
<b>Matrix</b> :	<b>Grond</b>	<b>Grond</b>	<b>Grond</b>

---

**Algemeen onderzoek - fysisch**

Q droge stof	%	<b>87,0</b>	<b>84,7</b>	<b>91,3</b>
--------------	---	-------------	-------------	-------------

---

**Anorganische parameters - metalen**

lood (Pb) XRF	mg/kg ds	<b>37</b>	<b>25</b>	<b>&lt; 10</b>
---------------	----------	-----------	-----------	----------------



**ANALYSECERTIFICAAT**

**Project code** : 861712  
**Project omschrijving** : 0434775.133-loodcluster 92  
**Opdrachtgever** : Antea Nederland B.V.

**Monsterreferenties**  
 5894373 = 095-1 095 (0-50)  
 5894374 = 096-1 096 (0-50)  
 5894375 = 097-1 097 (0-50)

<b>Opgegeven bemonsteringsdatum</b> :	19/02/2019	19/02/2019	19/02/2019
<b>Ontvangstdatum opdracht</b> :	22/02/2019	22/02/2019	22/02/2019
<b>Startdatum</b> :	22/02/2019	22/02/2019	22/02/2019
<b>Monstercode</b> :	5894373	5894374	5894375
<b>Matrix</b> :	Grond	Grond	Grond

**Algemeen onderzoek - fysisch**

Q droge stof	%	70,1	68,0	76,6
--------------	---	------	------	------

**Anorganische parameters - metalen**

lood (Pb) XRF	mg/kg ds	160	100	51
---------------	----------	-----	-----	----

**ANALYSECERTIFICAAT**

**Project code** : 861712  
**Project omschrijving** : 0434775.133-loodcluster 92  
**Opdrachtgever** : Antea Nederland B.V.

**Monsterreferenties**

5894376 = 098-1 098 (0-50)

5894377 = 099-1 099 (0-50)

5894378 = 100-1 100 (0-50)

<b>Opgegeven bemonsteringsdatum</b> :	19/02/2019	19/02/2019	19/02/2019
<b>Ontvangstdatum opdracht</b> :	22/02/2019	22/02/2019	22/02/2019
<b>Startdatum</b> :	22/02/2019	22/02/2019	22/02/2019
<b>Monstercode</b> :	5894376	5894377	5894378
<b>Matrix</b> :	Grond	Grond	Grond

**Algemeen onderzoek - fysisch**

Q droge stof	%	70,2	91,1	68,7
--------------	---	------	------	------

**Anorganische parameters - metalen**

lood (Pb) XRF	mg/kg ds	100	< 10	160
---------------	----------	-----	------	-----

**ANALYSECERTIFICAAT**

**Project code** : 861712  
**Project omschrijving** : 0434775.133-loodcluster 92  
**Opdrachtgever** : Antea Nederland B.V.

**Monsterreferenties**  
 5894379 = 101-1 101 (0-50)  
 5894380 = 102-1 102 (0-50)

<b>Opgegeven bemonsteringsdatum</b>	:	19/02/2019	19/02/2019
<b>Ontvangstdatum opdracht</b>	:	22/02/2019	22/02/2019
<b>Startdatum</b>	:	22/02/2019	22/02/2019
<b>Monstercode</b>	:	5894379	5894380
<b>Matrix</b>	:	Grond	Grond

**Algemeen onderzoek - fysisch**

Q droge stof	%	81,9	71,5
--------------	---	------	------

**Anorganische parameters - metalen**

lood (Pb) XRF	mg/kg ds	44	96
---------------	----------	----	----

---

---

**ANALYSECERTIFICAAT**

---

**Project code** : 861712  
**Project omschrijving** : 0434775.133-loodcluster 92  
**Opdrachtgever** : Antea Nederland B.V.

---

## Analysemethoden in Grond

In dit analysecertificaat zijn de met 'Q' gemerkte analyses uitgevoerd volgens de onderstaande analysemethoden. Deze analyses zijn vastgelegd in het geldende accreditatie-certificaat met bijbehorende verrichtingenlijst L086 van Eurofins Omegam BV.

Droge stof : Eigen methode

---

---

**Bijlage 4 Zaans saneringscriterium voor met lood  
verontreinigde bodem**

## Lijst van gebruikte afkortingen:

Wbb	Wet bodembescherming
IQ	intelligentiequotiënt
GGD	Gemeenschappelijke Gezondheids Dienst
RIVM	Rijksinstituut voor Volksgezondheid en Milieu
I&M	ministerie van Infrastructuur en Milieu
WEB	Werkgroep bodem
VNG	Vereniging van Nederlandse gemeenten
JECFA	Joint FAO/WHO Expert Committee on Food Additives
mg/kg	milligram per kilogram grond
US EPA	United States Environmental Protection Agency

## 1 Zaanstad neemt het gezondheidsrisico ten gevolge van diffuus lood in de bodem serieus

De oude bebouwde gebieden van Zaanstad hebben een met lood verontreinigde bodem. Dit type verontreiniging is ontstaan door veel verschillende bronnen waardoor niet van één specifieke bron maar van een diffuse belasting van de bodem gesproken moet worden. Hierin is Zaanstad niet uniek: in veel oude binnensteden komt lood verhoogd voor. Wel bijzonder zijn de hoge gehalten aan diffuus lood in de Zaanstreek, die de interventiewaarden soms ver overschrijden. Dit komt door de voormalige loodwitindustrie en de gebruikte ophogingsmaterialen door de jaren heen.

Lood is een giftig metaal en kan vooral de gezondheid van kinderen maar ook die van volwassenen beïnvloeden. De laatste decennia is blootstelling aan lood flink afgenomen door het beëindigen van het gebruik van gelode benzine, loodhoudende verf en door loden waterleidingen te vervangen. De blootstellingsroutes die nog overblijven zijn bodemverontreiniging en incidenteel loden waterleidingen.

Zaanstad neemt de mogelijke gezondheidsrisico's door lood in de bodem serieus. De voorlichting aan bewoners over lood en de eigen handelingsperspectieven om blootstelling tegen te gaan is eind 2015 gestart. Zaanstad vervult hierin inmiddels een voortrekkersrol in Nederland. De planmatige aanpak van onderzoek en sanering door Zaanstad en de aanpak van de problematiek door inzet van een subsidieregeling vormen qua inzet, capaciteit en financiën een belangrijk onderdeel van het Zaans bodemprogramma 2016-2020.

Om helder te kunnen communiceren naar bewoners toe moeten een aantal zaken rond de loodnorm verduidelijkt worden. B&W van de gemeente Zaanstad is in augustus 2016 akkoord gegaan met het opstellen van een Zaanse norm voor lood waarboven moet worden gesaneerd (kenmerk 2016/134290). Deze waarde wordt hierna aangeduid met Zaans saneringscriterium. Zaanstad wacht de discussie over de landelijke normstelling niet af en stelt een eigen Zaans saneringscriterium voor lood op.

## 2 Zaanstad kiest voor helderheid over de beoordeling van lood

Bij de beoordeling van subsidie aanvragen, of de terugkoppeling van de onderzoeksresultaten aan bewoners in het geval van de planmatige aanpak door de gemeente, moet Zaanstad (in samenwerking met de GGD) aan bewoners en betrokkenen duidelijkheid kunnen verschaffen over

de gezondheidsrisico's en noodzaak tot sanerende maatregelen. Hiervoor dient het saneringscriterium voor lood helder te zijn, en niet tot discussie te leiden.

Het uitvoeren van onderzoek en saneringen in tuinen van particulieren zal naar verwachting gevoelig liggen. Om maatschappelijke onrust te voorkomen is het belangrijk dat er duidelijkheid is over de beoordeling van de ernst en gezondheidsrisico's van verontreiniging met lood in de bodem.

Momenteel is dit landelijk niet het geval. Sinds het verschijnen van het RIVM rapport<sup>1</sup> over diffuus lood eind 2015 is onduidelijk tot welk gehalte aan lood in de bodem gebruiksaanwijzingen voldoende bescherming bieden en wat de grens is waarboven gesaneerd moet worden. Landelijke ontwikkelingen hierin zijn gaande.

Momenteel ligt de landelijke interventiewaarde voor lood op 530 mg/kg. De interventiewaarde is op basis van de Wet bodembescherming (Wbb) formeel de norm waarboven risico's mogelijk zijn, de sanering van een geval van ernstige bodemverontreiniging als spoedeisend kan worden beschikt, en (juridisch) een sanering kan worden afgedwongen. Uit het RIVM onderzoek blijkt dat er ook onder de interventiewaarde al IQ punten verlies op kan treden door blootstelling aan lood in de bodem. Volgens het landelijke GGD advies<sup>2</sup>, dat is verschenen als reactie op het RIVM rapport is de interventiewaarde nog veel te hoog om te kunnen stellen dat er geen IQ-verlies optreedt. De landelijke GGD pleit voor een zo laag mogelijke loodwaarde in de bodem en voor een gezondheidkundige risicowaarde (saneringsurgentie, maximale waarde) van 370 mg/kg.

De landelijke en regionale GGD's, het RIVM en het ministerie van I&M willen/kunnen niet aangeven tot welke waarde gebruiksaanwijzingen om blootstelling aan lood in de bodem tegen te gaan voldoende zijn, en boven welke waarde ook met inachtneming van deze handreikingen gezondheidsrisico's kunnen optreden.

Zaanstad neemt deel aan de landelijke projectgroep diffuus lood. Deze stemt problemen en oplossingen onderling af, en probeert via de landelijke gremia zoals WEB en VNG onder andere over de normen van I&M helderheid te krijgen. Naar verwachting zal er in 2017 geen landelijke duidelijkheid komen over de interpretatie van de loodnorm. Dit zou betekenen dat het uitvoeringsprogramma niet eerder dan in 2018 of later van start kan gaan, als de landelijke ontwikkelingen worden afgewacht. Het ministerie van I&M staat nu nog op het standpunt dat er in het geheel geen aanpassing van de loodnorm komt en ook geen saneringsnorm. Om geen jaar vertraging (of meer) in de uitvoering op te lopen heeft Zaanstad er voor gekozen een eigen lokaal saneringscriterium te ontwikkelen.

De mogelijkheid bestaat dat als er (op termijn tóch) een landelijke norm voor sanering van lood gaat komen, deze afwijkt van het eigen Zaanse saneringscriterium. Als de landelijke norm lager en strenger is dan het Zaanse saneringscriterium, kan zich de situatie voordoen dat tuinen bij particulieren niet gesaneerd worden volgens het Zaanse saneringscriterium, terwijl dit wel zou moeten volgens de landelijke norm. In het verleden heeft dit gespeeld in een aantal gemeenten met een eigen loodnorm en niet tot juridische problemen geleid. Als het Zaanse norm strenger is dan de landelijke norm zou Zaanstad méér hebben gesaneerd dan op basis van landelijke regels zou moeten. Zodra landelijke ontwikkelingen zijn uitgekristalliseerd, kan Zaanstad hier in een later stadium desgewenst weer bij aanhaken.

### **3 Het Zaanse saneringscriterium voor lood geeft invulling aan het convenant bodem en ondergrond**

In maart 2015 is het convenant bodem en ondergrond 2016-2020 door IPO, VNG, I&M, en UVW ondertekend. Hierin staan met betrekking tot diffuse verontreiniging twee artikelen:

7.1 De Bevoegde overheden Wbb bewerkstelligen, voor zover dat nog niet is gebeurd en voor zover nodig in samenwerking met de gemeenten die geen Bevoegde overheid Wbb zijn, dat in gebieden met diffuse bodemverontreiniging met onaanvaardbare humane risico's helderheid bestaat over in dat gebied op te volgen gebruiksadviezen, teneinde deze risico's te minimaliseren. Zij leggen gebruiksadviezen vast in voor een ieder raadpleegbare documenten. Zij stellen voorts beleid op voor werkzaamheden in deze gebieden die het risico op blootstelling of verplaatsing vergroten, zoals graafwerkzaamheden.

7.2 Indien in een gebied met diffuse bodemverontreiniging onaanvaardbare humane risico's aanwezig blijken te zijn en deze risico's niet door het opvolgen van gebruiksadviezen tot een aanvaardbaar niveau kunnen worden teruggebracht, dragen de Bevoegde overheden Wbb ervoor zorg dat deze risico's zo spoedig mogelijk worden beheerst. Voor het definitief wegnemen van de risico's wordt zoveel mogelijk gebruik gemaakt van natuurlijke momenten, zoals herontwikkeling. De Bevoegde overheden Wbb die het betreft nemen de aanpak van deze verontreiniging in hun programmering op.

Het Zaanse saneringscriterium voor lood haakt aan op artikel 7.2 en geeft invulling aan het niveau waarop de gezondheidsrisico's niet door het opvolgen van gebruiksadviezen tot een aanvaardbaar niveau kunnen worden teruggebracht. Het Zaanse saneringscriterium dient voor beoordeling van gezondheidsrisico's door lood in de bodem in bestaande situaties van woningen met tuin, rekening houdende met gebruiksadviezen.

### **4 Rotterdam en Amsterdam gaan evenals Zaanstad een lokale criterium voor sanering hanteren**

Een eigen gemeentelijke saneringscriterium hanteren is niet geheel nieuw. Afgelopen jaren hanteerden Amsterdam, Rotterdam en Haarlem ook een eigen criterium voor lood. Deze zijn ingetrokken naar aanleiding van de RIVM rapportage over lood uit 2015, waaruit bleek dat de blootstellingsrisico's van lood groter zijn dan voorheen verwacht.

Evenals Zaanstad zijn Amsterdam en Rotterdam momenteel bezig met een eigen saneringscriterium (Rotterdam noemt het prioriteringswaarde) voor lood te ontwikkelen. Zaanstad neemt hier via de landelijke overleggen en langs directe lijnen op ambtelijk niveau kennis van.

Rotterdam hanteert voorlopig een prioriteringswaarde van 750 mg/kg waarboven sanering volgens de gemeente met voorrang nodig is. De waarde dient om sanering van sterk met lood vervuilde locaties te prioriteren in verband met het verwachte tekort van voor bodemsanering bedoelde Rijksmiddelen. De Rotterdamse norm van 750 mg/kg is beleidsmatig opgesteld en is niet gezondheidkundig onderbouwd.

Amsterdam zal vooralsnog als saneringscriterium voor lood in de bodem bij woningen met tuin in vooroorlogs gebied 1050 mg/kg blijven hanteren conform de Nota bodembeheer. De gemeente laat de keuze om te saneren boven de door de landelijke GGD advieswaarde van 370 mg/kg en tot deze norm van 1050 mg/kg vooralsnog aan de eigenaar. Ambtelijk wordt onderzocht hoe de nieuwe inzichten rond lood het beste kunnen worden verwerkt.

Zaanstad wisselt actief informatie uit met Amsterdam en met Rotterdam over elkaars aanpak en voortgang. Andere overheden zijn voor zover bekend niet bezig met een eigen saneringscriterium en



hanteren de landelijke norm. Ze hebben een minder groot probleem met lood in de bodem en/of pakken het probleem niet actief op en nemen een meer afwachtende houding aan. De saneringscriteria voor diffuus lood kunnen dus sterk verschillen tussen gemeenten en provincies.

In de toekomst kan het in het kader van de Omgevingswet meer gangbaar worden eigen normen vast te stellen die afwijken van de landelijke normen.

## 5 De juridische basis voor de Zaanse norm is gelegen in de Circulaire bodemsanering

De Circulaire bodemsanering (Staatscourant 2013 nr. 16675 27 juni 2013) beschrijft onder andere de stapsgewijze systematiek waarmee kan worden bepaald of sprake is van onaanvaardbare risico's van bodemverontreiniging voor de mens, voor het ecosysteem of van verspreiding van verontreiniging in het grondwater. Op basis van de volgens deze systematiek bepaalde risico's kan worden vastgesteld of bodemsanering al dan niet met spoed dient te worden uitgevoerd. Als hulpmiddel bij het vaststellen van de risico's wordt gebruik gemaakt van een computermodel genaamd Sanscrit.

De stapsgewijze systematiek voor het bepalen van de risico's van bodemverontreiniging omschrijft drie stappen:

1) **stap 1: Vaststellen geval van ernstige verontreiniging**

In de eerste stap wordt op basis van het bodemonderzoek vastgesteld of er sprake is van een geval van ernstige verontreiniging. Er is sprake van een geval van ernstige verontreiniging indien voor ten minste één stof de gemiddelde gemeten concentratie van minimaal 25 m<sup>3</sup> bodemvolume in het geval van bodemverontreiniging, of 100 m<sup>3</sup> bodemvolume in het geval van een grondwaterverontreiniging, hoger is dan de interventiewaarde. De interventiewaarde betreft de waarde die aangeeft bij welke concentratie sprake is van ernstige of dreigende ernstige vermindering van de functionele eigenschappen van de bodem voor mens, plant of dier. De interventiewaarden zijn opgenomen in de Circulaire bodemsanering.

2) **Stap 2: Standaard risicobeoordeling**

De tweede stap is een generieke modelberekening met Sanscrit. De modelberekening kan worden uitgevoerd op basis van de resultaten van uitgevoerd bodemonderzoek. Er wordt onderscheid gemaakt in risico's voor de mens, voor het ecosysteem en van verspreiding van de verontreiniging. Daar de modelberekeningen generiek zijn, zijn de modelparameters aan de veilige kant gekozen.

3) **Stap3: Locatiespecifieke risicobeoordeling**

De derde stap bestaat uit aanvullende metingen en/of aanvullende modelberekeningen. Het is mogelijk om specifieke blootstellingsroutes aan of uit te schakelen. De derde stap wordt daarmee meer locatiespecifiek. Stap 3 kan worden uitgevoerd als er op basis van de generieke modelberekening is geconcludeerd dat er sprake is van onaanvaardbare risico's terwijl men het idee heeft dat er in werkelijkheid geen sprake is van onaanvaardbare risico's. Een dergelijke situatie kan ontstaan doordat de modelparameters (zoals biobeschikbaarheid en groningestie) te conservatief zijn ingesteld ten opzichte van de werkelijke situatie. Als stap 3 is uitgevoerd dient het bevoegd gezag de conclusie omtrent spoed te baseren op de resultaten uit stap 3.

Indien in stap 3 een gewijzigde groningestie wordt ingevoerd, moet er een samenhang zijn met communicatie over gebruiksaanwijzingen: de bewoners moeten weten dat ze hun tuin niet zo moeten inrichten dat er veel contact zal zijn met de bodem. Het bevoegd gezag kan, in overleg met de GGD, haar eigen locatiespecifieke keuze onderbouwen.

Zaanstad geeft met het Zaanse saneringscriterium voor lood invulling aan stap 3, de locatiespecifieke risicobeoordeling volgens de circulaire bodembescherming. In de bijlage is beschreven welke locatiespecifieke modelparameters zijn gehanteerd.

## 6 Communicatie over gebruiksadviezen blijft nu en in de toekomst belangrijk

Sinds eind 2015 is de voorlichtingscampagne 'Let op lood' gestart, gericht op ouders van jonge kinderen. De campagne is tot stand gekomen in samenwerking met de regionale GGD. Gebruiksadviezen (tips) die hierin worden gegeven om contact met vervuilde grond tegen te gaan zijn:

- Leg gras, tegels of een schone laag grond aan op plekken waar kinderen spelen. Of kies voor een zandbak met schoon zand.
- Laat uw kinderen hun handen wassen na het buitenspelen.
- Was ook zelf uw handen na het tuinieren in eigen tuin en voor het eten.
- Kweek groente in plantenbakken met schone teelaarde.
- Was zelfgekweekte groenten en fruit grondig.
- Ga de inloop van grond in huis tegen door schoenen uit te doen bij het naar binnen lopen.
- Stofzuig regelmatig uw huis, vooral als u of uw kinderen regelmatig met grond het huis inkomen.

Communicatie speelt ook in het vervolg van de 'Let op lood' campagne een belangrijke rol. De GGD Zaanstreek-Waterland wijst in een reactie op het Zaanse saneringscriterium voor lood eveneens op het belang van communicatie. Wanneer Zaanstad vanaf 2017 planmatig onderzoek gaat uitvoeren bij mensen in de tuin kan dit bij hen tot vragen en zorgen leiden. Het gaat immers om hun eigen gezondheid en dat van hun kinderen, en om hun bezit. Hierom wordt bij de uitvoering van het project nauw samengewerkt met de afdeling communicatie en is door deze afdeling een communicatieplan opgesteld. Het plan beschrijft op hoofdlijnen de wijze waarop inwoners worden geïnformeerd en betrokken bij het traject van onderzoek en (indien nodig) sanering.

Op de lange termijn worden gebruiksadviezen geborgd door:

- kadastrale registratie van beschikkingen op bodemonderzoeken
- kadastrale registratie van subsidiebeschikkingen in het kader van diffuus lood
- gebruiksadviezen opnemen in de standaardtekst van brieven indien verontreiniging met lood is aangetoond
- gebruiksadviezen "pop-up" bij raadplegen van het bodemloket
- verspreiding van flyers ('Let op lood' campagne) bij de aankondiging van bodemonderzoeken naar lood

## 7 Het Zaanse saneringscriterium voor lood: 800 mg/kg voor bestaande situaties van woningen met tuin

*Bestaande situaties met ongewijzigde functie als wonen met tuin:*

Het Zaanse saneringscriterium dient voor de beoordeling van gezondheidsrisico's door lood in de bodem in bestaande situaties van woningen met tuin. Het saneringscriterium is zo veel als mogelijk gezondheidskundig onderbouwd en vervolgens beleidsmatig afgerond. Een toelichting op de afleiding van het Zaanse saneringscriterium van 800 mg/kg is gegeven in de bijlage.

Het Zaanse saneringscriterium voor lood is tot stand gekomen door aanpassingen aan modelparameters in het landelijk gehanteerde computermodel Sanscrit dat wordt gehanteerd om blootstelling aan bodemverontreiniging en de risico's hiervan te bepalen.

Op basis van een literatuurstudie zijn de parameters gewasconsumptie, de biobeschikbaarheidsfactor, de inname van melk en ingestie aangepast ten opzichte van het standaard scenario (zie voor een toelichting op de parameters de bijlage).

Het Zaanse saneringscriterium voor lood van 800 mg/kg lood in de bodem voorziet in bescherming tegen gezondheidsrisico's indien mensen de gebruiksadviezen opvolgen om contact met vervuilde grond tegen te gaan. Door het in acht nemen van de gebruiksadviezen is er bij het afleiden van het saneringscriterium van uit gegaan dat geen gewasconsumptie van groenten en fruit geteeld op eigen vervuilde grond plaatsvindt. Ook vindt minder inname (ingestie) van vervuilde grond plaats door het opvolgen van gebruiksadviezen. Er vindt dan geen overschrijding plaats van de nieuw voorgestelde strengere inname limiet voor lood (1,9 µg/kg lg/dag ).

Zaanstad heeft de GGD Zaanstreek-Waterland om een reactie op het voorgestelde Zaanse saneringscriterium voor lood gevraagd.

Het GGD advies volgt de lijn van het bodemconvenant en de circulaire bodemsanering: De GGD wijst er op dat onder het Zaanse saneringscriterium voor lood mogelijk gezondheidsrisico's aanwezig zijn als gebruiksadviezen om maatregelen te nemen om blootstelling te voorkomen niet worden opgevolgd. Bewoners hebben hierin hun eigen verantwoordelijkheid en zullen hier ook op gewezen worden.

De volledige reactie van de GGD is in de bijlage opgenomen.

## 8 Samenvatting afleiding Zaans saneringscriterium voor met lood verontreinigde bodem

- De huidige landelijke interventiewaarde (I-waarde, 530 mg/kg) geeft volgens de Wet bodembescherming de grens aan waarboven gezondheidsrisico's kunnen optreden door bodemvervuiling met lood als er geen gebruiksadviezen in acht worden genomen
- Het Zaanse saneringscriterium voor lood wordt 800 mg/kg voor bestaande situaties van woningen met tuin
- Dit saneringscriterium geldt voor de beoordeling van lood in de bodem in heel Zaanstad van bestaande, statische situaties
- De landelijke en regionale GGD, het RIVM en het ministerie van I&M kunnen niet aangeven tot welke waarde gebruiksadviezen om blootstelling aan lood in de bodem tegen te gaan voldoende zijn, en boven welke waarde ook met inachtneming van deze gebruiksadviezen gezondheidsrisico's kunnen optreden.
- Het Zaanse saneringscriterium geeft invulling aan artikel 7.2 van het convenant 'Bodem en ondergrond' en geeft de waarde aan waarboven gezondheidsrisico's onvoldoende door gebruiksadviezen kunnen worden teruggebracht
- Het Zaanse saneringscriterium gaat ervan uit dat gebruiksadviezen worden opgevolgd, en dat er geen inname is van gewassen (groenten, fruit, kruiden) gekweekt op vervuilde grond in eigen tuin.
- Bewoners hebben hun eigen verantwoordelijkheid voor het opvolgen van de gebruiksadviezen en zullen hier ook over geïnformeerd en op gewezen worden. Communicatie over gebruiksadviezen blijft nu en in de toekomst belangrijk.
- Het Zaanse saneringscriterium is gebaseerd op recente consensus over een aantal parameters:
  - De biobeschikbaarheidsfactor die de mate aangeeft waarin lood van vervuilde grond wordt opgenomen in het bloed na inname, is gesteld op 0,7. Hierover hebben GGD en RIVM recent overeenstemming inzicht bereikt
  - De inname limiet van lood is gesteld op 1,9 microgram/kg lichaamsgewicht/dag, de waarde waarboven de blootstelling door JECFA<sup>6</sup> wordt aangeduid als 'of concern'
- Het Zaanse saneringscriterium voorziet in bescherming tegen een overschrijding van de nieuw voorgestelde strengere inname limiet voor lood (1,9 µg/kg lg/dag ) bij inname (ingestie) van 50 mg vervuilde grond per dag. Dit is de helft van de hoeveelheid grond die standaard bij de oude landelijke norm wordt gehanteerd (100 mg/dag) en die een kind volgens onderzoek gemiddeld per dag kan binnen krijgen bij het buiten spelen. De halvering van de ingestie van grond is mogelijk door het opvolgen van gebruiksadviezen.
- Op basis van de Zaanse saneringsnorm (800 mg/kg) hoeven in Zaanstad minder locaties te worden gesaneerd dan op basis van de huidige interventiewaarde (530 mg/kg)
- De reductie van het aantal te saneren locaties bedraagt gemiddeld circa 25% t.o.v. het aantal saneringen bij overschrijding van de huidige interventiewaarde
- Doordat minder locaties gesaneerd hoeven te worden, kan een groter deel van het probleem worden aangepakt met de omvangrijke maar desondanks te beperkte financiële middelen die Zaanstad hiervoor heeft ontvangen van de Rijksoverheid, en kan de focus komen te liggen op de meest vervuilde – en daarmee meest risicovolle- locaties.
- De voorlichting / kennis over gebruiksadviezen moet goed worden geborgd bij locaties waar de landelijke GGD advieswaarde (370 mg/kg) en de landelijke I-waarde (530 mg/kg) worden overschreden, maar die niet worden gesaneerd omdat gehalten onder het Zaanse saneringscriterium (800 mg/kg) liggen.
- Het Zaanse saneringscriterium kan worden heroverwogen bij landelijke wijziging van de norm, landelijke beleidswijzigingen of nieuwe inzichten.

## Bijlage: Getalsmatige toelichting op het Zaanse saneringscriterium voor met lood verontreinigde bodem (800 mg/kg)

Het Zaanse saneringscriterium voor lood is tot stand gekomen door aanpassingen aan de standaard modelparameters in het landelijk gehanteerde computermodel (Sanscrit) dat wordt gehanteerd om blootstelling aan verontreiniging en risico's te bepalen. Volgens het standaard scenario is de grens waarboven gezondheidsrisico's kunnen optreden bij gebruik als wonen met tuin gelijk aan 565 mg/kg. Voor het afleiden van het Zaanse saneringscriterium zijn een aantal parameters ten opzichte van het standaard scenario aangepast op basis van literatuurstudie en recent verkregen consensus tussen RIVM en landelijke GGD hierover. Hieronder worden deze parameters en aanpassingen hierop toegelicht.

### Relatieve biobeschikbaarheid

De relatieve biobeschikbaarheid geeft het gemak aan waarmee het lood door het lichaam wordt opgenomen. De biobeschikbaarheidsfactor (BBF) is de fractie van de verontreiniging die vanuit de bodem beschikbaar is voor opname in het bloed.

De parameter BBF is aangepast van 0,74 (standaard waarde in Sanscrit) naar 0,7. Dit is een afgerond gemiddelde van resultaten uit diverse onderzoeken hiernaar. RIVM en de landelijke GGD hebben hierover recent overeenstemming gevonden<sup>1,2</sup>.

### Gewasconsumptie

In Sanscrit wordt bij de functie wonen met tuin standaard uitgegaan dat 10% van de consumptie van groenten gewassen uit de eigen tuin betreft. Door gebruiksadviezen wordt het aandeel van de consumptie van gewassen die geteeld zijn op vervuilde grond uit eigen tuin geminimaliseerd en gereduceerd tot 0. Hierdoor worden mensen niet meer via deze route blootgesteld aan lood. Groenten voor eigen consumptie kunnen nog wel eigen tuin geteeld worden in een laag schone teelaarde of in bakken met schone grond.

### Inname limiet / maximaal toelaatbaar risiconiveau

In Sanscrit wordt nog een maximaal toelaatbaar risiconiveau voor de mens (MTR<sub>humanaan</sub>) van 2,8 microgram/kg lg/dag (<sup>voetnoot 1</sup>) gehanteerd. Het MTR<sub>humanaan</sub> is vastgelegd in de Circulaire bodemsanering 2013. Destijds is deze MTR<sub>humanaan</sub> gekozen op basis van een pragmatische beleidsmatige afweging: bij deze MTR kon de interventiewaarde gelijk blijven. Er lag geen gezondheidskundige onderbouwing aan ten grondslag, behalve dat het lager is dan de TDI (Tolerable Daily Intake) die volgens European Food Safety Authority (EFSA) niet meer moet worden gebruikt<sup>2</sup>.

De EFSA heeft een Bench Mark Dose Level (BMDL) voor lood vastgesteld: een stijging van 12 microgram lood per liter bloed geeft 1 IQ-punt daling. De JECFA3 stelt het volgende<sup>2</sup>:

- Een loodblootstelling onder 0,3 microgram/kg lg/dag (0,5 IQ-punt daling) is 'negligible'.
- Een loodblootstelling boven 1,9 microgram/kg lg/dag (3 IQ-punt daling) is 'of concern'

De inname limiet van 1,9 µg/kg lg/dag waarboven de blootstelling als 'of concern' wordt betiteld is gehanteerd als parameter bij het afleiden van het Zaanse saneringscriterium.

### Grondingestie

De grondingestie is de hoeveelheid grond die iemand binnenkrijgt door direct contact met de bodem buitenshuis en door binnenshuis contact met stof en binnengewaaide/binnengelopen grond. In Sanscrit wordt standaard uitgegaan van een inname door kinderen van 100 mg grond per dag (en volwassenen 50 mg/dag) bij gebruik van de bodem als wonen met tuin, moestuin of speeltuin. Dit kan

<sup>1</sup> De eenheid µg/kg lg/dag wil zeggen: microgram per kilo lichaamsgewicht, per dag. Standaard wordt uitgegaan van een lichaamsgewicht van 15 kilo voor een kind van 6 jaar.

op sommige dagen meer zijn en op andere dagen minder, bijvoorbeeld wanneer een kind een dag niet buiten speelt. Deze hoeveelheden komen overeen met de waarden die door de US EPA worden geadviseerd. Voor scenario's met weinig bodemcontact (natuur, bebouwing, infrastructuur, industrie) wordt in sanscrit een jaargemiddelde ingestie van 20 mg/d gehanteerd. De keuze om de groningestie met een factor 5 te verlagen heeft geen uitgebreide wetenschappelijke onderbouwing. Wel is duidelijk dat de frequentie van het verblijf op de locatie lager is en de blootstelling aan stof binnenshuis door inlopen en inwaaien niet optreedt in tegenstelling tot bij de scenario's waarin meer contact met de bodem optreedt.

Door het opvolgen van gebruiksadviezen neemt ingestie van vervuilde grond af. Voor het afleiden van het Zaans saneringscriterium zijn een aantal gereduceerde waarden voor groningestie doorgerekend (zie tabel 1 en 2).

#### Doorrekenen van aangepaste parameters

De formule voor de berekening van de blootstelling is als volgt<sup>4</sup>:

$$DB_{ig} = (GI_k * C_t * BB) / 1000 * LG_k$$

Waarbij:

DB <sub>ig</sub>	Dagelijkse blootstelling via groningestie [µg/d]
GI <sub>k</sub>	Dagelijkse hoeveelheid groningestie [mg/d]
C <sub>t</sub>	Concentratie lood totaal [mg/kg]
BB	Relatieve biobeschikbaarheid
LG <sub>k</sub>	Lichaamsgewicht kind [15 kg]

In tabel 1 is voor verschillende hoeveelheden aan ingestie doorgerekend wat het bijbehorende gehalte aan lood in de grond zou zijn waarboven gezondheidsrisico's kunnen ontstaan, bij de voorgestelde aangepaste inname limiet van 1,9 µg/kg lg/dag. Tabel 2 is doorgerekend voor de huidige standaard inname limiet en toegevoegd ter vergelijking met de huidige standaard parameters in Sanscrit.

In de tabellen is tevens aangegeven hoe groot de kans statistisch gezien is dat de berekende limiet aan loodgehalten wordt aangetroffen tijdens bodemonderzoek in de zones B1 en B2 van de bodemkwaliteitskaart. Het betreft de oude bebouwde gebieden langs de Zaan en de dorpslinten van Westzaan en Assendelft. In deze zones B1 en B2 gaat Zaanstad vanaf 2017 planmatig bodemonderzoek en sanering uitvoeren bij woningen met tuin.

De meest rechtse kolom geeft aan wat het verschil is in de prognose van het aantal te saneren tuinen als de berekende limiet aan loodgehalte wordt gehanteerd in plaats van de huidige landelijke norm (de interventiewaarde). Het betreft een grove schatting op basis van de statistische gegevens bij de bodemkwaliteitskaart uit de Nota bodembeheer Zaanstad 2013-2017.

Tabel 1: Gehalten waarboven volgens voorgestelde inname limiet (1,9 µg/kg lg/dag) risico's ontstaan ('level of concern' volgens JECFA)

scenario wonen met tuin	Bio-beschikbaarheid factor	Fractie consumptie blad- en knolgewas uit eigen tuin	Ingestie van grond door kind (mg/dag)	Limiet loodgehalte in de grond (mg/kg )	Kans dat limiet in de grond wordt overschreden volgens bodemkwaliteitskaart	Reductie aantal te saneren tuinen tov sanering bij huidige I-waarde (I=530 mg lood)
Standaard ingestie, aangepaste parameters (nieuwe norm?)	0,7	0	100	410	B1 25-50% B2 20%	Toename van 5-10%
25 % reductie ingestie, aangepaste parameters	0,7	0	75	543	B1 20% B2 10%	Geen / nauwelijks toename
50% reductie ingestie, aangepaste parameters	0,7	0	50	814	B1 10-20% B2 5-10%	Kwart van de locaties > I valt af (afname 0-50%)

Tabel 2 : Gehalten waarboven volgens huidige inname limiet in Sanscrit (2,8 µg/kg lg/dag) risico's ontstaan

scenario wonen met tuin	Bio- beschikbaarheid Factor (BBF)	Fractie consumptie blad- en knolgewas uit eigen tuin	Ingestie van grond door kind (mg/dag)	Limiet Loodgehalte in de grond (mg/kg )	Kans dat limiet in de grond wordt overschreden volgens bodemkwaliteitskaart	Reductie aantal te saneren tuinen tov sanering bij huidige I-waarde
default waarden in Sanscrit (=huidige landelijke norm)	0,74	0,1	100	565	B1 20% B2 10%	0 % reductie (saneren bij huidige I-waarde)
Standaard ingestie, aangepaste parameters	0,7	0	100	600	B1 20 % B2 10%	Geen / nauwelijks afname
25 % reductie ingestie, aangepaste parameters	0,7	0	75	800	B1 10-20% B2 5-10%	Kwart van de locaties > I valt af (afname 0-50%)
50% reductie ingestie, aangepaste parameters	0,7	0	50	1200	B1 < 10% B2 < 5%	Helft van de locaties > I valt af

Als saneringscriterium voor lood kan 800 mg/kg worden gehanteerd. Het betreft de inname limiet 814 uit tabel 1 beleidsmatig afgerond naar beneden, alsmede de inname limiet van 800 uit tabel 2.

Het saneringscriterium voorziet in bescherming tegen een overschrijding van de nieuw voorgestelde strengere inname limiet voor lood ( $1,9 \mu\text{g}/\text{kg lg}/\text{dag}$ ), indien geen gewasconsumptie van teelt op eigen vervuilde grond plaatsvindt, bij een inname (ingestie) van 50 mg vervuilde grond per dag. Dit is de helft van de hoeveelheid grond die standaard voor inname bij de oude norm wordt gehanteerd (100 mg/dag) en die een kind gemiddeld per dag kan binnen krijgen bij het buiten spelen in de eigen tuin of speeltuin. De halvering van de ingestie van grond is mogelijk door het opvolgen van gebruiksadviezen. Het terugbrengen van de grondinname van 50% is fors maar waarschijnlijk realistischer dan de (niet gefundeerde) reductie van 80% die in Sanscrit wordt gehanteerd voor situaties met weinig grondcontact (zoals natuur, industrie en infrastructuur).

Het saneringscriterium voorziet in bescherming tegen een overschrijding van de huidige inname limiet voor lood ( $2,8 \mu\text{g}/\text{kg lg}/\text{dag}$ ) bij inname (ingestie) van 75 mg vervuilde grond per dag. Dit is  $\frac{3}{4}$  van de hoeveelheid grond die standaard bij de oude norm wordt gehanteerd en die een kind gemiddeld per dag binnenkrijgt bij het buiten spelen. Een kwart minder ingestie van grond is naar verwachting eenvoudig mogelijk door het opvolgen van gebruiksadviezen.

Om in te schatten hoeveel locaties na onderzoek gesaneerd zouden moeten worden is de statistiek uit de Nota bodembeheer Zaanstad 2013-2017 aangehouden.

Hieruit blijkt dat in de sterk vervuilde zones B1 en B2 uit de bodemkwaliteitskaart respectievelijk 20% en 10% van de waarnemingen boven de landelijke 530-norm voor wonen met tuin ligt. Voor de inschatting van het aantal te saneren woningen met tuin is uitgegaan van het gemiddelde hiervan, 15%, van in totaal 17.500 particuliere woningen, oftewel 2625 woningen.

Bij hanteren van het 800-saneringscriterium liggen in zone B1 10 à 20% van de waarnemingen boven het criterium, en in zone B2 geldt dit voor 5 à 10 % van de waarnemingen. Voor de inschatting van het aantal te saneren woningen met tuin bij het 800-criterium voor sanering is uitgegaan van het gemiddelde, 11% van 17.500, oftewel 1925 woningen.



## **Bijlage: GGD reactie op saneringscriterium van 800 mg/kg dd. 25-11-2016**

GGD Zaanstreek- Waterland ondersteunt de proactieve houding van Gemeente Zaanstad bij het oppakken van de bodem lood problematiek in Zaanstad. Vanwege de mogelijke negatieve gezondheidseffecten onderstreept de GGD het belang van het terugdringen van de blootstelling aan lood. De GGD adviseert het volgende m.b.t. het beleid dat door de gemeente wordt nagestreefd voor de sanering van particuliere tuinen.

1. Communicatie blijft essentieel. De GGD adviseert om extra nadruk te leggen op:

- Uitleg over de landelijke situatie en het vooruitstrevende en vooroplopende beleid van Zaanstad, inclusief de voorbeeldfunctie voor andere gemeenten. Aangezien de komst van een landelijk beleid onzeker is, en in het beste geval nog jaren kan duren, kiest Zaanstad ervoor om dit niet af te wachten maar proactief te werk te gaan. Dit door middel van reeds afgeronde stappen als onderzoek en sanering van moestuinen, openbare speelplekken voor kinderen en het aanvragen en verkrijgen van subsidie voor de nu beoogde onderzoeken en sanering.
- Verwijzen naar de informatie campagne 'Let op lood'. De GGD adviseert om het resultaat hiervan te evalueren en de informatie opnieuw onder de aandacht te brengen.

2. Beoogde saneringscriterium van Zaanstad:

- Het door Zaanstad beoogde saneringscriterium wordt door de GGD gezien als een beleidsmatig gekozen norm. Deze norm ligt boven de huidige advieswaarde van 370 mg/kg welke door de GGD als minimaal na te streven (saneringen)waarde wordt geadviseerd. Het beleid van Zaanstad, om d.m.v. een subsidieregeling onderzoek en sanering aan te bieden aan particulieren, wordt aangemoedigd door de GGD. Met de keuze van de gemeente voor de hogere saneringsnorm worden de beschikbare middelen primair gericht op een groter aantal woningen. De GGD adviseert om de beoogde norm niet als gezondheidkundige norm toe te passen. Negatieve gezondheidseffecten worden immers ook onder de concentratie van 800 mg/kg bodem lood verwacht. Vandaar dat het belangrijk is om door middel van communicatie de overige woningeigenaren met nadruk te attenderen op gezondheidsrisico's. Tevens wordt de eigen verantwoordelijkheid en de mogelijkheid om zelf maatregelen te nemen om blootstelling te voorkomen, benadrukt.

3. De GGD adviseert om de mogelijkheid open te houden om het beleid in een latere fase te richten op (collectieve) sanering van tuinen tot de actuele gezondheidkundige advieswaarde

## Bronnen

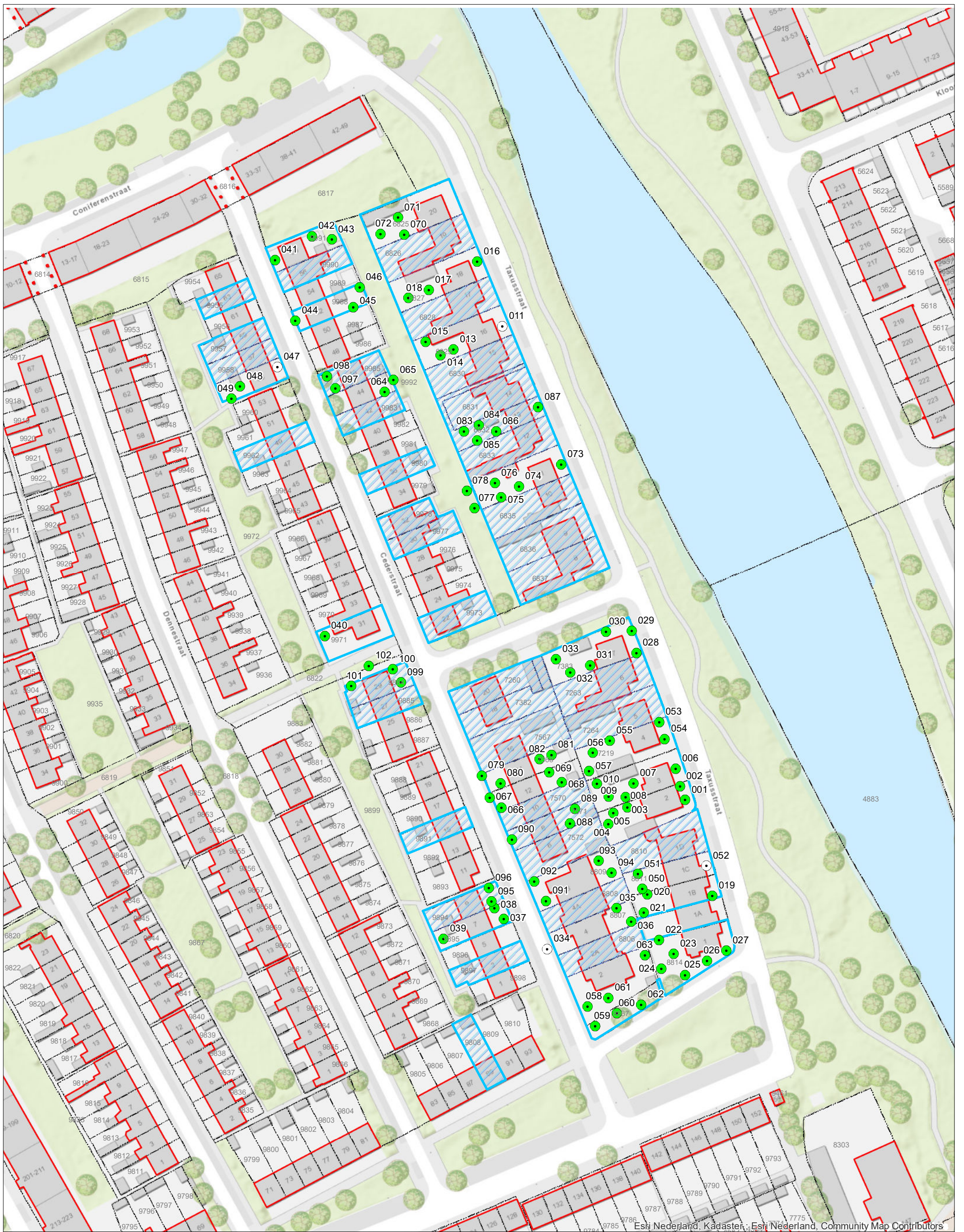
1. RIVM Rapport 2015-0204. Diffuse loodverontreiniging in de bodem. Advies voor een gemeenschappelijk beleidskader. Otte P, Bakker MI, Lijzen JPA, Versluijs CW, Zeilmaker MJ
2. GGD-GHOR Nederland: Lood in bodem en gezondheid, Aanvullend advies met informatie voor GGD-adviseurs gezondheid en milieu (29-1-2016)
3. DCMR milieudienst Rijnmond: verkenning bandbreedtes in de herziene loodnormering, zoals deze kan worden afgeleid vanuit de meest recente adviezen van GGD-GHOR en RIVM (14-3-2016)
4. RIVM Factsheet groningestie v4.0 (14-10-2016)
5. Website Sanscrit.nl instrument voor de beoordeling van spoedeisendheid van saneren
6. Joint FAO/WHO Expert Committee on Food Additives (JECFA). Seventy-third meeting. Geneva, 8–17 June 2010. Summary and Conclusions. Issued 24 June 2010 (FAO: Food and Agricultural Organization)
7. Circulaire bodemsanering, Staatscourant 2013 nr. 16675 (27 juni 2013)

## **Bijlage 5 Bekende gegevens**

Adres	Locatiecode	Opp m <sup>2</sup>	Onverhard		Boringen tot 0,5 m -mv.	XRF-metingen in 1' 0,5 m	Analyses op lood	en op beschik- baarheid	Onderzoeken uitgevoerd	Resultaten	Opmerkingen	Overige verdachte activiteiten
			%	m2								
Cederstraat 3 Zaandam	BI047910750	133	20	27	3	3	2	1	-	-	-	-
Cederstraat 7 Zaandam	BI047910751	138	30	41	3	3	2	1	-	-	-	-
Cederstraat 9 Zaandam	BI047910752	147	40	59	5	5	2	1	NO Oranjewoud (1994)	Van relevante boring is geen labanalyse ingezet	-	-
Cederstraat 15 Zaandam	BI047910753	125	25	31	3	3	2	1	-	-	-	-
Cederstraat 27 Zaandam	BI047910754	122	45	55	5	5	2	1	-	-	-	-
Cederstraat 29 Zaandam	BI047910755	131	30	39	3	3	2	1	NO Oranjewoud (1994)	Van relevante boring is geen labanalyse ingezet	-	-
Cederstraat 31 Zaandam	BI047910756	193	15	29	3	3	2	1	NO Oranjewoud (1994)	Van relevante boring is geen labanalyse ingezet	-	-
Cederstraat 49 Zaandam	BI047910757	139	15	21	3	3	2	1	NO Oranjewoud (1994)	In de achtertuin van Cederstraat 49 is boring 127 gezet. Het gehalte aan lood (mengmonster MM6) in de bovengrond is 37 mg/kg ds. Het monster is genomen van verhard tuingedeelte. Mede door ouderdom onderzoek onvoldoende representatief	-	-
Cederstraat 55 Zaandam	BI047910758	130	30	39	3	3	2	1	-	-	-	-
Cederstraat 57 Zaandam	BI047910759	124	15	19	2	2	2	1	NO Oranjewoud (1994)	Van relevante boring is geen labanalyse ingezet	-	-
Cederstraat 59 Zaandam	BI047910760	123	10	12	2	2	2	1	-	-	-	-
Cederstraat 63 Zaandam	BI047910761	98	20	20	2	2	2	1	NO Oranjewoud (1994)	labanalyses zijn niet van een relevante diepte ingezet	-	-
Cederstraat 2 Zaandam	BI047910762	435	25	109	6	6	2	1	-	-	-	-
Cederstraat 2a Zaandam	BI047910763	174	15	26	3	3	2	1	-	-	-	-
Cederstraat 4 Zaandam	BI047910764	176	20	35	3	3	2	1	-	-	-	-
Cederstraat 4a Zaandam	BI047910765	179	15	27	3	3	2	1	-	-	-	-
Cederstraat 4b Zaandam	BI047910766	255	20	51	5	5	2	1	-	-	-	-
Cederstraat 6 Zaandam	BI047910767	244	30	73	5	5	2	1	-	-	-	-
Cederstraat 8 Zaandam	BI047910768	159	30	48	3	3	2	1	-	-	-	-
Cederstraat 10 Zaandam	BI047910769	161	20	32	3	3	2	1	-	-	-	-
Cederstraat 12 Zaandam	BI047910770	161	25	40	3	3	2	1	-	-	-	-
Cederstraat 14 Zaandam	BI047910771	167	35	58	5	5	2	1	-	-	-	-
Cederstraat 16 Zaandam	BI047910772	295	25	74	5	5	2	1	-	-	-	-
Cederstraat 18 Zaandam	BI047910773	228	45	103	6	6	2	1	-	-	-	-
Cederstraat 20 Zaandam	BI047910774	180	15	28	3	3	2	1	-	-	-	-
Cederstraat 22 Zaandam	BI047910775	164	15	25	3	3	2	1	-	-	-	-
Cederstraat 30 Zaandam	BI047910776	131	5	7	2	2	2	1	-	-	-	-
Cederstraat 32 Zaandam	BI047910777	106	20	21	3	3	2	1	-	-	-	-
Cederstraat 36 Zaandam	BI047910778	127	15	19	2	2	2	1	-	-	-	-
Cederstraat 42 Zaandam	BI047910779	118	15	18	2	2	2	1	-	-	-	-
Cederstraat 44 Zaandam	BI047910780	117	25	29	3	3	2	1	-	-	-	-
Cederstraat 46 Zaandam	BI047910781	124	20	25	3	3	2	1	-	-	-	-
Cederstraat 52 Zaandam	BI047910782	132	25	33	3	3	2	1	-	-	-	-
Cederstraat 56 Zaandam	BI047910783	131	25	33	3	3	2	1	-	-	-	Industriemolens (papier, verf, etc)
Cederstraat 58 Zaandam	BI047910784	159	15	24	3	3	2	1	-	-	-	Industriemolens (papier, verf, etc)
Meidoornstraat 89 Zaandam	BI047910749	131	15	20	2	2	2	1	NO Oranjewoud (1994)	Van relevante boring is geen labanalyse ingezet	-	-
Faxusstraat 1 Zaandam	BI047910785	314	45	141	6	6	2	1	-	-	-	-
Faxusstraat 1b Zaandam	BI047910786	175	15	26	3	3	2	1	-	-	-	-
Faxusstraat 1c Zaandam	BI047910787	177	20	35	3	3	2	1	-	-	-	-
Faxusstraat 1d Zaandam	BI047910788	275	25	69	5	5	2	1	-	-	-	-
Faxusstraat 2 Zaandam	BI047910789	270	20	54	5	5	2	1	-	-	-	-
Faxusstraat 3 Zaandam	BI047910790	278	25	70	5	5	2	1	-	-	-	-
Faxusstraat 4 Zaandam	BI047910791	273	25	68	5	5	2	1	-	-	-	-
Faxusstraat 5 Zaandam	BI047910792	277	20	55	5	5	2	1	-	-	-	-
Faxusstraat 6 Zaandam	ZA047904003	271	15	41	3	3	2	1	-	-	-	HBB tank (gereinigd en gevuld met zand)
Faxusstraat 7 Zaandam	ZA047904001	284	30	85	5	5	2	1	-	-	-	HBB tank (gereinigd en gevuld met zand)
Faxusstraat 8 Zaandam	ZA047900785	287	20	57	5	5	2	1	-	-	-	-
Faxusstraat 9 Zaandam	ZA047904002	284	20	57	5	5	2	1	-	-	-	HBB tank (gereinigd en verwijderd)
Faxusstraat 10 Zaandam	BI047910793	254	40	102	6	6	2	1	-	-	-	-
Faxusstraat 11 Zaandam	BI047910794	248	50	124	6	6	2	1	-	-	-	-
Faxusstraat 12 Zaandam	BI047910795	253	35	89	5	5	2	1	-	-	-	-
Faxusstraat 13 Zaandam	BI047910796	214	40	86	5	5	2	1	-	-	-	-
Faxusstraat 14 Zaandam	BI047910797	240	20	48	3	3	2	1	-	-	-	-
Faxusstraat 15 Zaandam	BI047910798	248	20	50	3	3	2	1	-	-	-	-
Faxusstraat 16 Zaandam	ZA047904004	251	20	50	5	5	2	1	-	-	-	HBB tank (gereinigd en verwijderd)
Faxusstraat 17 Zaandam	BI047910799	248	30	74	5	5	2	1	-	-	-	-
Faxusstraat 18 Zaandam	BI047910800	255	25	64	5	5	2	1	-	-	-	-
Faxusstraat 19 Zaandam	BI047910801	285	20	57	5	5	2	1	-	-	-	-
Faxusstraat 20 Zaandam	BI047910802	299	20	60	5	5	2	1	-	-	-	Industriemolens (papier, verf, etc)
Totaal		59			227	227	118	59				Industriemolens (papier, verf, etc)

## **Bijlage 6 Tekening**





**Legenda**

- Gehalte lood: <= 370 mg/kg ds
- Geen analyse
- Onderzoeksgebied
- Uitgevallen in dit cluster
- Bebouwing
- Percelen met nummer



OPDRACHTGEVER Gemeente Zaanstad	PROJECTLEIDER mw. N. Kuit	SCHAAL 1:1.000
PROJECTOMSCHRIJVING Bodemonderzoek lood tuinen	IMPLEMENTATE mw. Y.M. le Brun	FORMAAT A3
KAARTTITEL Cederstraat-Takusstraat te Zaandam, Cluster 92	REVISE D0	STATUS Definitief
KAARTNUMMER Situatietekening 434775-33-S	DATUM 20-3-2019	



---

## Over Antea Group

Van stad tot land, van water tot lucht; de adviseurs en ingenieurs van Antea Group dragen in Nederland sinds jaar en dag bij aan onze leefomgeving. We ontwerpen bruggen en wegen, realiseren woonwijken en waterwerken. Maar we zijn ook betrokken bij thema's zoals milieu, veiligheid, assetmanagement en energie. Onder de naam Oranjewoud groeiden we uit tot een allround en onafhankelijk partner voor bedrijfsleven en overheden. Als Antea Group zetten we deze expertise ook mondiaal in. Door hoogwaardige kennis te combineren met een pragmatische aanpak maken we oplossingen haalbaar én uitvoerbaar. Doelgericht, met oog voor duurzaamheid. Op deze manier anticiperen we op de vragen van vandaag en de oplossingen van de toekomst. Al meer dan 60 jaar.

---

## Contactgegevens

Monitorweg 29  
1322 BK ALMERE  
Postbus 10044  
1301 AA ALMERE  
T. (06) 831 686 47  
E. [nellie.kuit@anteagroup.com](mailto:nellie.kuit@anteagroup.com)

[www.anteagroup.nl](http://www.anteagroup.nl)

### Copyright © 2018

Niets uit deze uitgave mag worden verveelvoudigd en/of openbaar worden gemaakt door middel van druk, fotokopie, elektronisch of op welke wijze dan ook, zonder schriftelijke toestemming van de auteurs.